

1.510.724

1.511.724

1.512.724

1.513.724

4.339.611

4.339.611

4.338.611

4.338.611

1.510.724

1.511.724

1.512.724

1.513.724

4.337.611



REGIONE AUTONOMA DE SARDEGNA  
REGIONE AUTONOMA DELLA SARDEGNA  
PRESIDENZA  
AUTORITA' DI BACINO REGIONALE DELLA SARDEGNA


### Piano di Gestione del Rischio di Alluvioni

### Mappa del Danno Potenziale


Tavola:  
**DP-0146**

#### Legenda


##### Classi di Danno Potenziale

 D4 - Molto elevato

Are in cui si può verificare la perdita di vite umane, ingenti danni ai beni economici, naturali storici e culturali di rilevante interesse, gravi disastri ecologico-ambientali

 D3 - Elevato

Are con problemi per l'incolumità delle persone e per la funzionalità del sistema economico, aree attraversate da linee di comunicazione e da servizi di rilevante interesse, le aree sedi di importanti attività produttive

 D2 - Medio

Are con limitati effetti sulle persone e sul tessuto socio-economico. Aree attraversate da infrastrutture secondarie e attività produttive minori, destinate sostanzialmente ad attività agricole o a verde pubblico

 D1 - Moderato o nullo

Are libere da insediamenti urbani o produttivi dove risulta possibile il libero deflusso delle piene

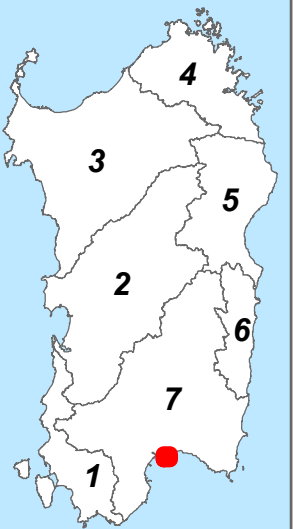
Sub Bacino:  
**7: Flumendosa-Campidano-Cixerri**

Data:  
Luglio 2015

Revisione:  
1.00



Scala 1:10.000



Levante

Fiera Campidana

Stadio Sant'Elia

Istituto Universitario di Zoologia e Anatomia

Stadio Sant'Elia

ex Lazzeretto

Sant'Elia

S. Ignazio

Del Sole

Fabbrico su Bullu

Mertu

Poetto

Bagni del Lido

Bagni d'Aquila

Poetto

Marina Piccola

Sistema di riferimento: Roma40 Gauss Boaga fuso ovest