

1.514.174

1.515.174

1.516.174

1.517.174

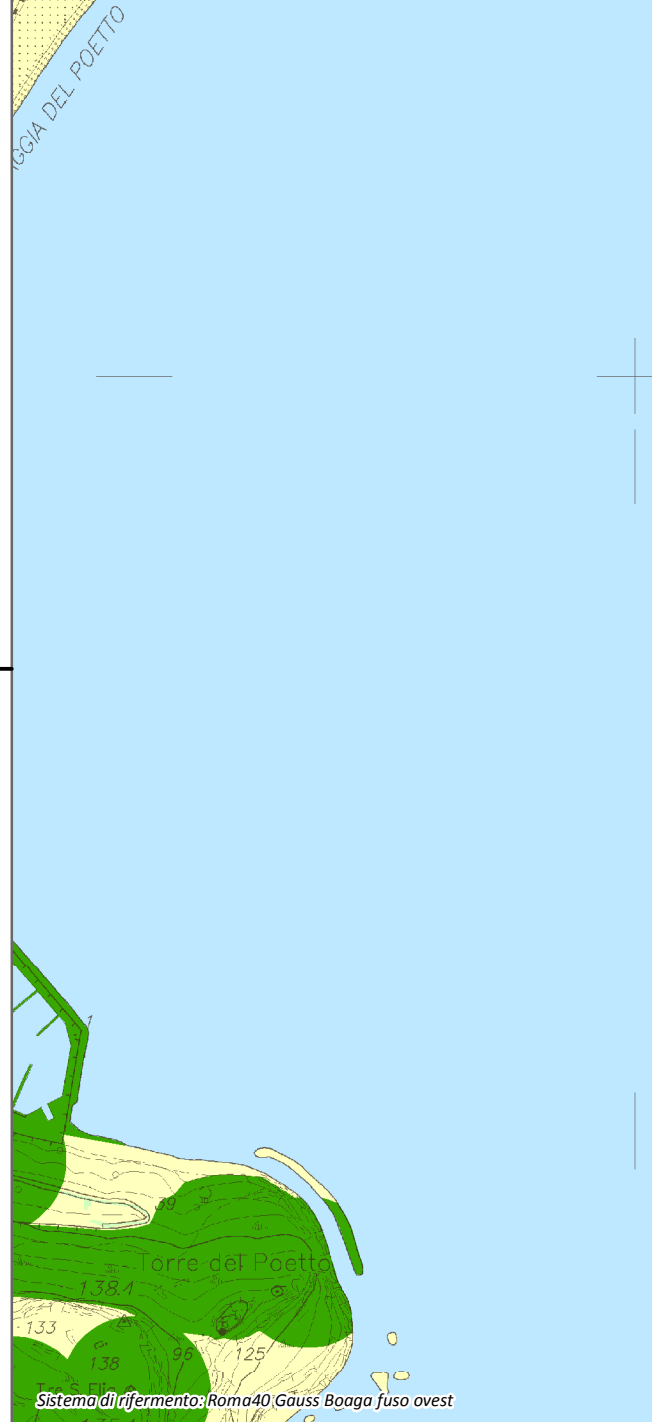
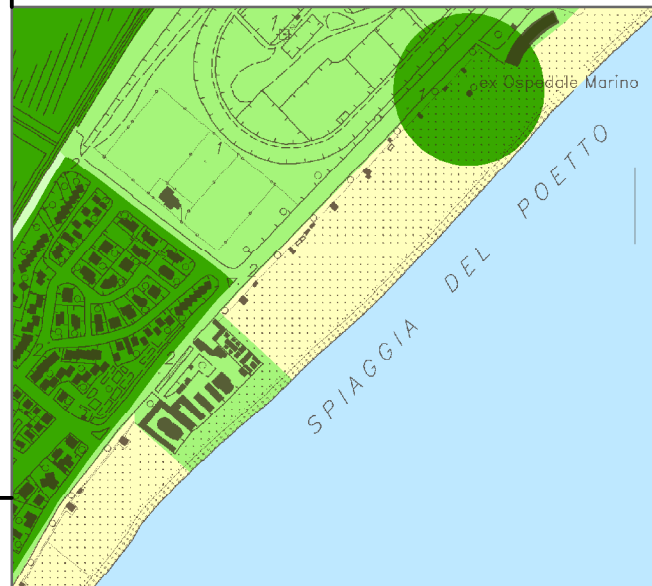
4.339.611

4.338.611

4.339.611

4.338.611

4.337.611



REGIONE AUTONOMA DE SARDIGNA
 REGIONE AUTONOMA DELLA SARDEGNA
 PRESIDENZA
 PRESIDENZA
 AUTORITA' DI BACINO REGIONALE DELLA SARDEGNA

**Piano di Gestione
 del Rischio di Alluvioni**


**Mappa del
 Danno Potenziale**

Tavola:

DP-0147

Legenda

Classi di Danno Potenziale

 **D4 - Molto elevato**


Aree in cui si può verificare la perdita di vite umane, ingenti danni ai beni economici, naturali storici e culturali di rilevante interesse, gravi disastri ecologico-ambientali

 **D3 - Elevato**

Aree con problemi per l'incolumità delle persone e per la funzionalità del sistema economico, aree attraversate da linee di comunicazione e da servizi di rilevante interesse, le aree sedi di importanti attività produttive

 **D2 - Medio**

Aree con limitati effetti sulle persone e sul tessuto socio-economico. Aree attraversate da infrastrutture secondarie e attività produttive minori, destinate sostanzialmente ad attività agricole o a verde pubblico

 **D1 - Moderato o nullo**

Aree libere da insediamenti urbani o produttivi dove risulta possibile il libero deflusso delle piene

Sub Bacino:

7: Flumendosa-Campidano-Cixerri

Data:

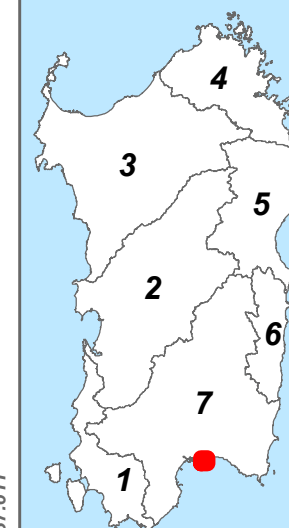
Luglio 2015

Revisione:

1.00



Scala 1:10.000



1.514.174

1.515.174

1.516.174

1.517.174