

1.479.674

1.480.674

1.481.674

1.482.674



REGIONE AUTONOMA DE SARDEGNA  
REGIONE AUTONOMA DELLA SARDEGNA  
PRESIDENTZIA  
PRESIDENTZIA  
AUTORITA' DI BACINO REGIONALE DELLA SARDEGNA

### Piano di Gestione del Rischio di Alluvioni


Mappa della  
Pericolosità da alluvione


Tavola:


**Hi-0157**

**Legenda**

**Classi di Pericolosità**

 P3 - Elevata  
Tr ≤ 50 anni

 P2 - Media  
50 < Tr ≤ 200 anni

 P1 - Bassa  
Tr > 200 anni

Sub Bacino:

1: Sulcis

Data:

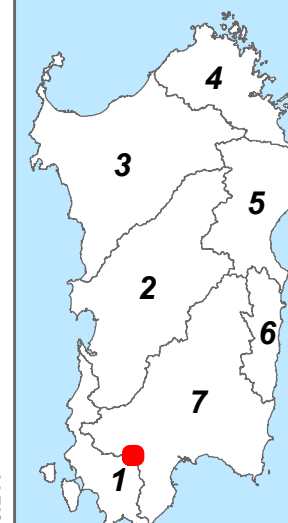
Luglio 2015

Revisione:

1.00



Scala 1:10.000



4.341.241

4.341.241

Sistema di riferimento: Roma40 Gauss Boaga fuso ovest

1.479.674

1.480.674

1.481.674

1.482.674

4.340.241