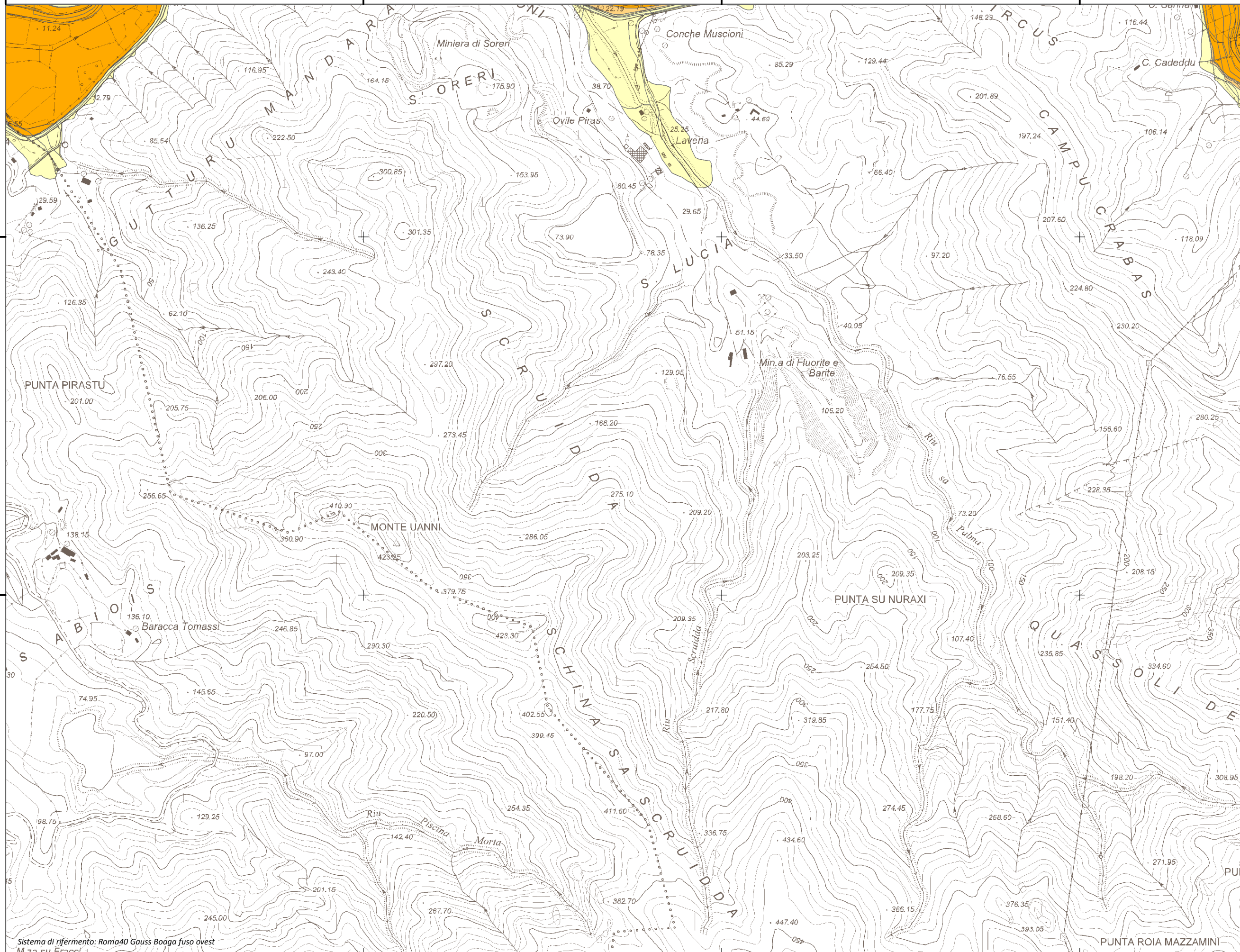


1.452.074

1.453.074

1.454.074

1.455.074



1.452.074

1.453.074

1.454.074

1.455.074

4.364.911

4.365.911

4.364.911

4.365.911

Sistema di riferimento: Roma40 Gauss Boaga fuso ovest
Mza su Eracchi



REGIONE AUTONOMA DE SARDEGNA
 REGIONE AUTONOMA DELLA SARDEGNA
 PRESIDENZA
 PRESIDENZA
 AUTORITA' DI BACINO REGIONALE DELLA SARDEGNA

**Piano di Gestione
 del Rischio di Alluvioni**


**Mappa del
 Rischio di alluvioni**

Tavola:

Ri-0345

Legenda

Classi di Rischio

 **R4 - Molto elevato**


Possibili perdite di vite umane e lesioni gravi alle persone, danni gravi agli edifici, alle infrastrutture ed al patrimonio ambientale, distruzione di attività socio-economiche

 **R3 - Elevato**

Possibili problemi per l'incolumità delle persone, danni funzionali agli edifici e alle infrastrutture con conseguente inagibilità degli stessi, interruzione di funzionalità di attività socio-economiche e danni relativi al patrimonio ambientale

 **R2 - Medio**

Possibili danni minori agli edifici, alle infrastrutture e al patrimonio ambientale che non pregiudicano l'incolumità delle persone, l'agibilità degli edifici e la funzionalità delle attività economiche

 **R1 - Moderato o nullo**

Danni sociali, economici ed al patrimonio ambientale trascurabili o nulli

Sub Bacino:

1: Sulcis

Data:

Luglio 2015

Revisione:

1.00



Scala 1:10.000

