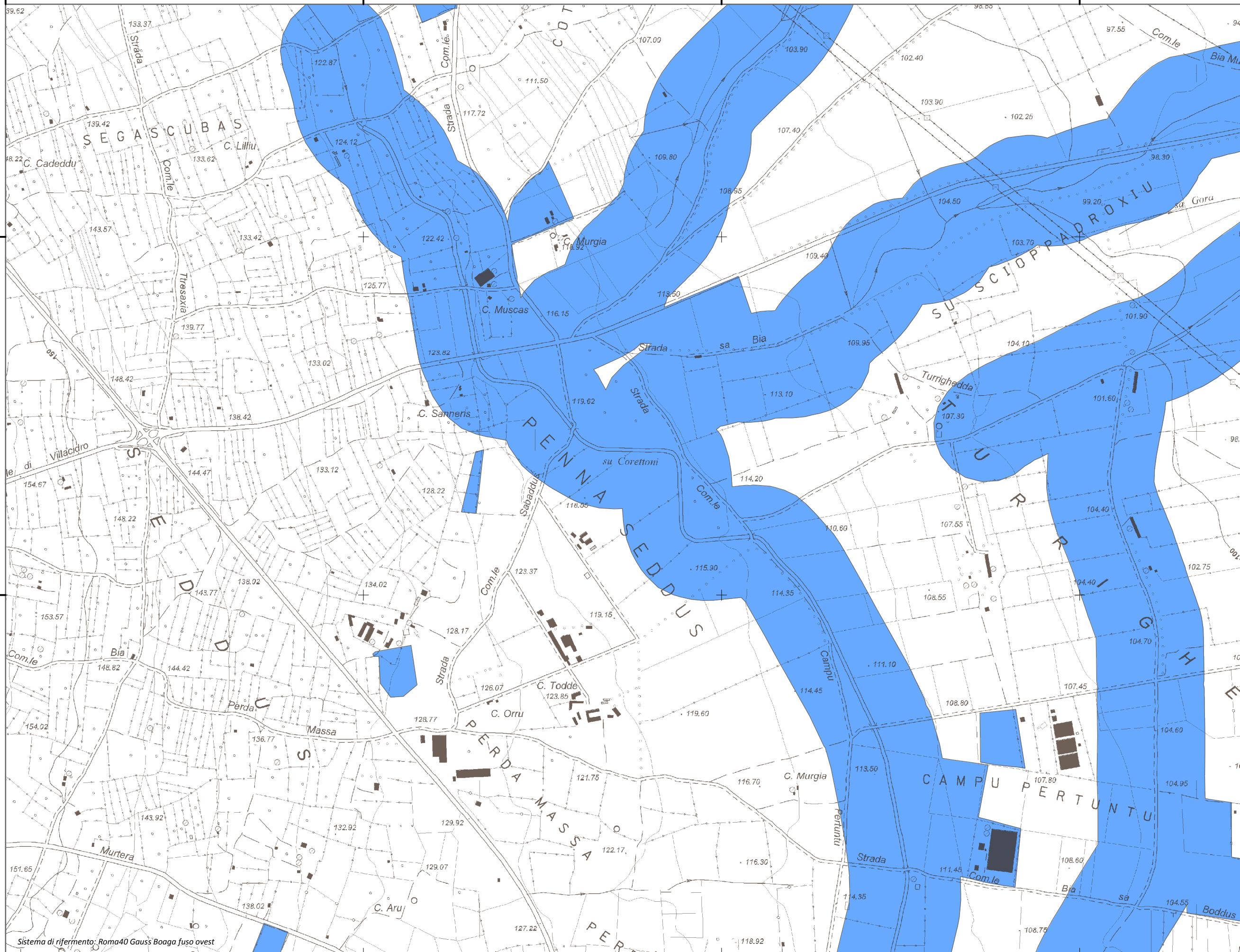


1.479.674

1.480.674

1.481.674

1.482.674



1.479.674

1.480.674

1.481.674

1.482.674



**Piano di Gestione
 del Rischio di Alluvioni**

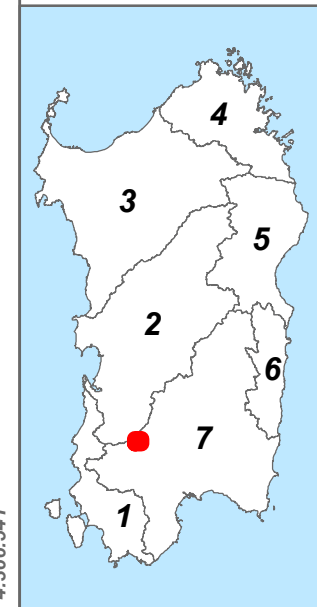

**Mapa della
 Pericolosità da alluvione**

Tavola:
Hi-0373

- Legenda**
Classi di Pericolosità
- P3 - Elevata
Tr ≤ 50 anni
 - P2 - Media
50 < Tr ≤ 200 anni
 - P1 - Bassa
Tr > 200 anni

Sub Bacino:
 7: Flumendosa-Campidano-Cixerri

Data: Luglio 2015	Revisione: 1.00
----------------------	--------------------



Sistema di riferimento: Roma40 Gauss Boaga fuso ovest