

1.538.324

1.539.324

1.540.324

1.541.324

4.371.171

4.370.171

4.371.171

4.370.171

1.538.324

1.539.324

1.540.324

1.541.324

4.369.171



REGIONE AUTONOMA DE SARDEGNA  
REGIONE AUTONOMA DELLA SARDEGNA  
PRESIDENZA  
PRESIDENZA  
AUTORITA' DI BACINO REGIONALE DELLA SARDEGNA

### Piano di Gestione del Rischio di Alluvioni

### Mappa del Rischio di alluvioni

Tavola:  
**Ri-0401**

#### Legenda

##### Classi di Rischio

 R4 - Molto elevato


Possibili perdite di vite umane e lesioni gravi alle persone, danni gravi agli edifici, alle infrastrutture ed al patrimonio ambientale, distruzione di attività socio-economiche

 R3 - Elevato

Possibili problemi per l'incolumità delle persone, danni funzionali agli edifici e alle infrastrutture con conseguente inagibilità degli stessi, interruzione di funzionalità di attività socio-economiche e danni relativi al patrimonio ambientale

 R2 - Medio

Possibili danni minori agli edifici, alle infrastrutture e al patrimonio ambientale che non pregiudicano l'incolumità delle persone, l'agibilità degli edifici e la funzionalità delle attività economiche

 R1 - Moderato o nullo

Danni sociali, economici ed al patrimonio ambientale trascurabili o nulli

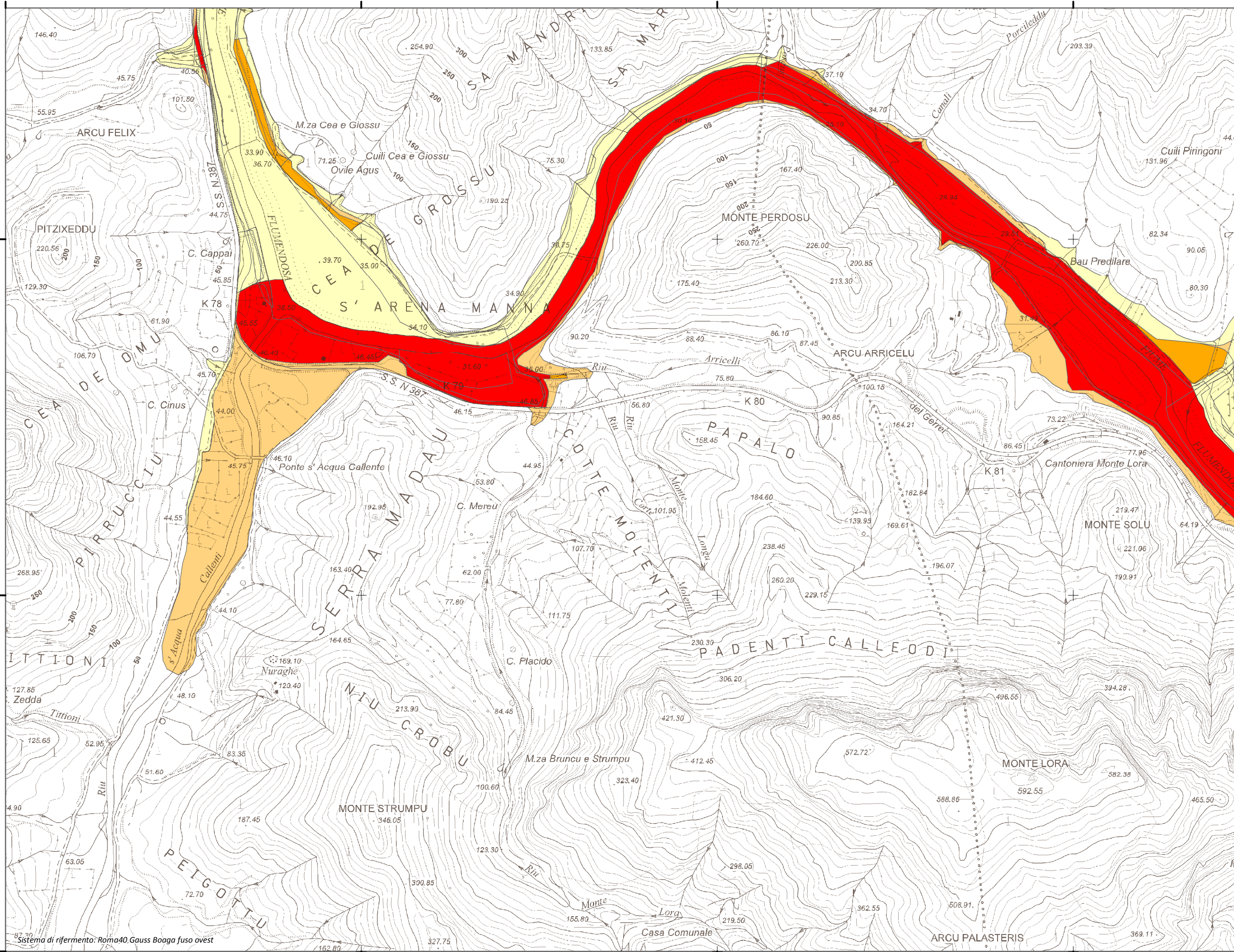
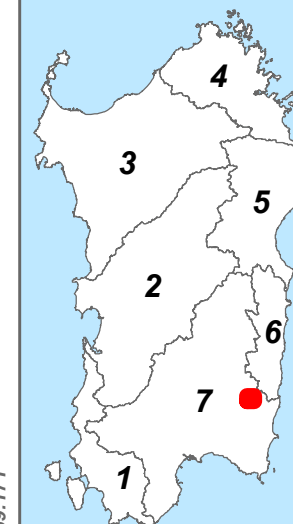
Sub Bacino:  
**7: Flumendosa-Campidano-Cixerri**

Data:  
Luglio 2015

Revisione:  
1.00



Scala 1:10.000



Sistema di riferimento: Roma40 Gauss Boaga fuso ovest