

1.517.624

1.518.624

1.519.624

1.520.624

4.386.951

4.386.951

4.385.951

4.385.951

1.517.624

1.518.624

1.519.624

1.520.624

4.384.951



REGIONE AUTONOMA DE SARDEGNA  
 REGIONE AUTONOMA DELLA SARDEGNA  
 PRESIDENZA  
 PRESIDENZA  
 AUTORITA' DI BACINO REGIONALE DELLA SARDEGNA

**Piano di Gestione  
 del Rischio di Alluvioni**


**Mappa del  
 Danno Potenziale**

Tavola:

**DP-0497**

**Legenda**

**Classi di Danno Potenziale**

 **D4 - Molto elevato**


Aree in cui si può verificare la perdita di vite umane, ingenti danni ai beni economici, naturali storici e culturali di rilevante interesse, gravi disastri ecologico-ambientali

 **D3 - Elevato**

Aree con problemi per l'incolumità delle persone e per la funzionalità del sistema economico, aree attraversate da linee di comunicazione e da servizi di rilevante interesse, le aree sedi di importanti attività produttive

 **D2 - Medio**

Aree con limitati effetti sulle persone e sul tessuto socio-economico. Aree attraversate da infrastrutture secondarie e attività produttive minori, destinate sostanzialmente ad attività agricole o a verde pubblico

 **D1 - Moderato o nullo**

Aree libere da insediamenti urbani o produttivi dove risulta possibile il libero deflusso delle piene

Sub Bacino:

**7: Flumendosa-Campidano-Cixerri**

Data:

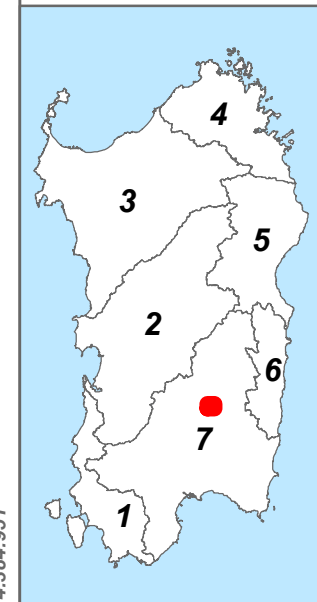
Luglio 2015

Revisione:

1.00



Scala 1:10.000



Sistema di riferimento: Roma40 Gauss-Boaga fuso ovest