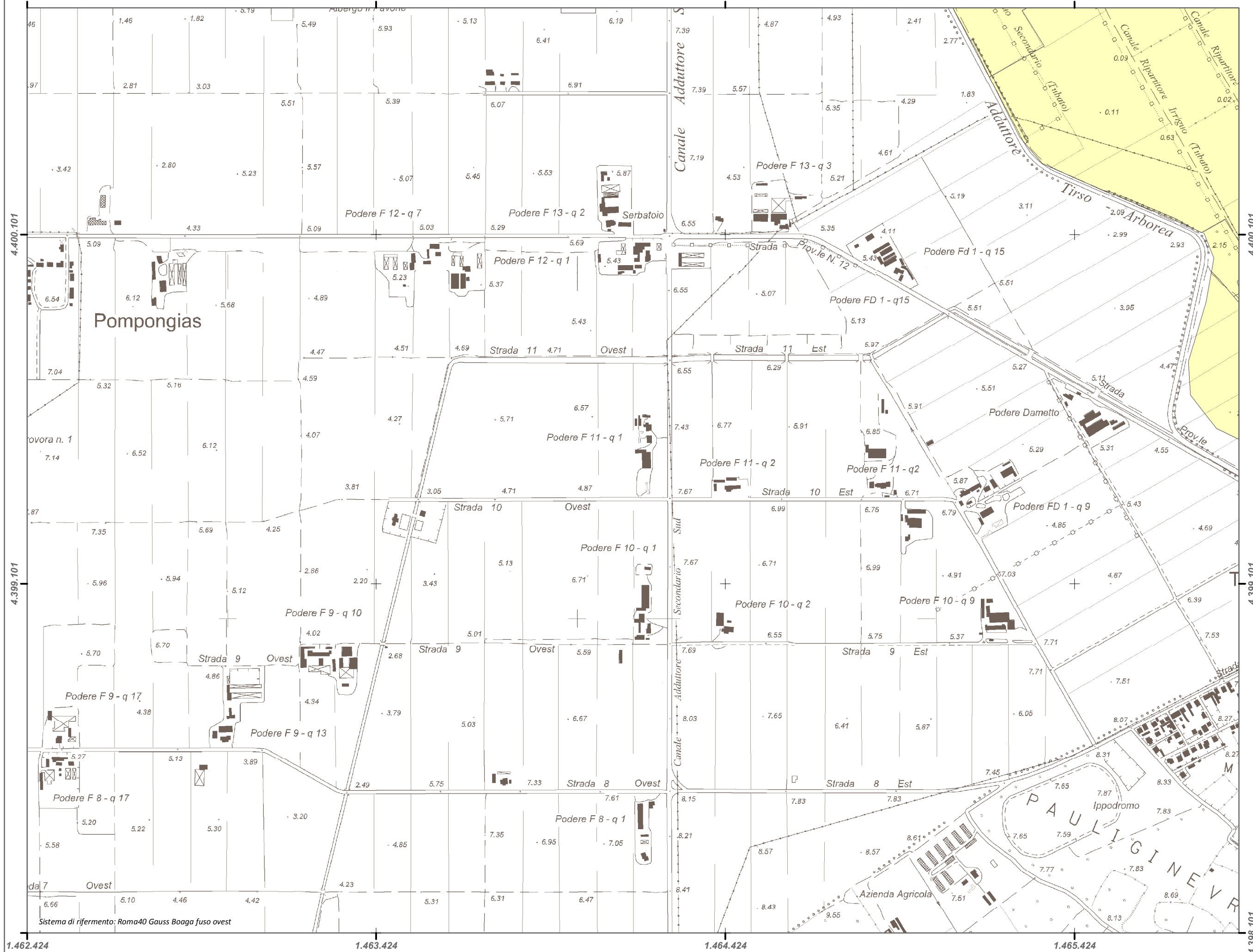


1.462.424

1.463.424

1.464.424

1.465.424



1.462.424

1.463.424

1.464.424

1.465.424



**Piano di Gestione  
del Rischio di Alluvioni**

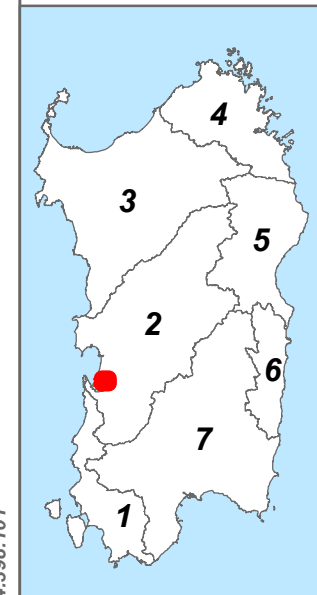

**Mappa del  
Rischio di alluvioni**

Tavola:  
**Ri-0583**

- Legenda**  
**Classi di Rischio**
- R4 - Molto elevato**  
Possibili perdite di vite umane e lesioni gravi alle persone, danni gravi agli edifici, alle infrastrutture ed al patrimonio ambientale, distruzione di attività socio-economiche
  - R3 - Elevato**  
Possibili problemi per l'incolumità delle persone, danni funzionali agli edifici e alle infrastrutture con conseguente inagibilità degli stessi, interruzione di funzionalità di attività socio-economiche e danni relativi al patrimonio ambientale
  - R2 - Medio**  
Possibili danni minori agli edifici, alle infrastrutture e al patrimonio ambientale che non pregiudicano l'incolumità delle persone, l'agibilità degli edifici e la funzionalità delle attività economiche
  - R1 - Moderato o nullo**  
Danni sociali, economici ed al patrimonio ambientale trascurabili o nulli

Sub Bacino:  
**2: Tirso**

Data: <b>Luglio 2015</b>	Revisione: <b>1.00</b>
-----------------------------	---------------------------



Sistema di riferimento: Roma40 Gauss Boaga fuso ovest