

1.559.024

1.560.024

1.561.024

1.562.024



S. MARIA NAVARRESE

4.426.401

4.425.401

1.559.024

1.560.024

1.561.024

1.562.024

4.426.401

4.425.401

4.424.401



REGIONE AUTONOMA DE SARDIGNA  
 REGIONE AUTONOMA DELLA SARDEGNA  
 PRESIDENZA  
 PRESIDENZA  
 AUTORITA' DI BACINO REGIONALE DELLA SARDEGNA

**Piano di Gestione  
 del Rischio di Alluvioni**


**Mappa del  
 Rischio di alluvioni**

Tavola:

**Ri-0797**

**Legenda**

**Classi di Rischio**

 **R4 - Molto elevato**


Possibili perdite di vite umane e lesioni gravi alle persone, danni gravi agli edifici, alle infrastrutture ed al patrimonio ambientale, distruzione di attività socio-economiche

 **R3 - Elevato**

Possibili problemi per l'incolumità delle persone, danni funzionali agli edifici e alle infrastrutture con conseguente inagibilità degli stessi, interruzione di funzionalità di attività socio-economiche e danni relativi al patrimonio ambientale

 **R2 - Medio**

Possibili danni minori agli edifici, alle infrastrutture e al patrimonio ambientale che non pregiudicano l'incolumità delle persone, l'agibilità degli edifici e la funzionalità delle attività economiche

 **R1 - Moderato o nullo**

Danni sociali, economici ed al patrimonio ambientale trascurabili o nulli

**Sub Bacino:**

**5: Posada-Cedrino**

**Data:**

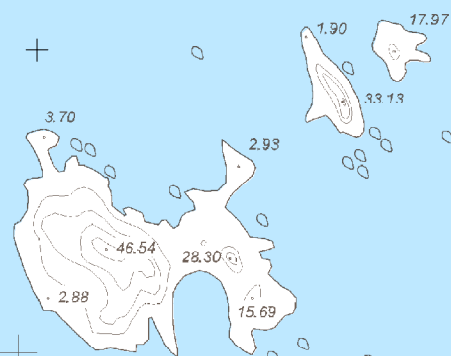
Luglio 2015

**Revisione:**

1.00



Scala 1:10.000



Isola dell' Ogliastra

Sistema di riferimento: Roma40 Gauss Boaga fuso ovest

