

1.472.774

1.473.774

1.474.774

1.475.774

4.434.291

4.433.291

4.434.291

4.433.291

1.472.774

1.473.774

1.474.774

1.475.774

4.432.291



REGIONE AUTONOMA DELLA SARDEGNA  
REGIONE AUTONOMA DELLA SARDEGNA  
PRESIDENZA  
PRESIDENZA  
AUTORITA' DI BACINO REGIONALE DELLA SARDEGNA

### Piano di Gestione del Rischio di Alluvioni

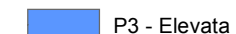
#### Mapa della Pericolosità da alluvione

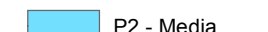
Tavola:


**Hi-0840**

#### Legenda

##### Classi di Pericolosità

 P3 - Elevata  
Tr ≤ 50 anni

 P2 - Media  
50 < Tr ≤ 200 anni

 P1 - Bassa  
Tr > 200 anni

Sub Bacino:

2: Tirso

Data:

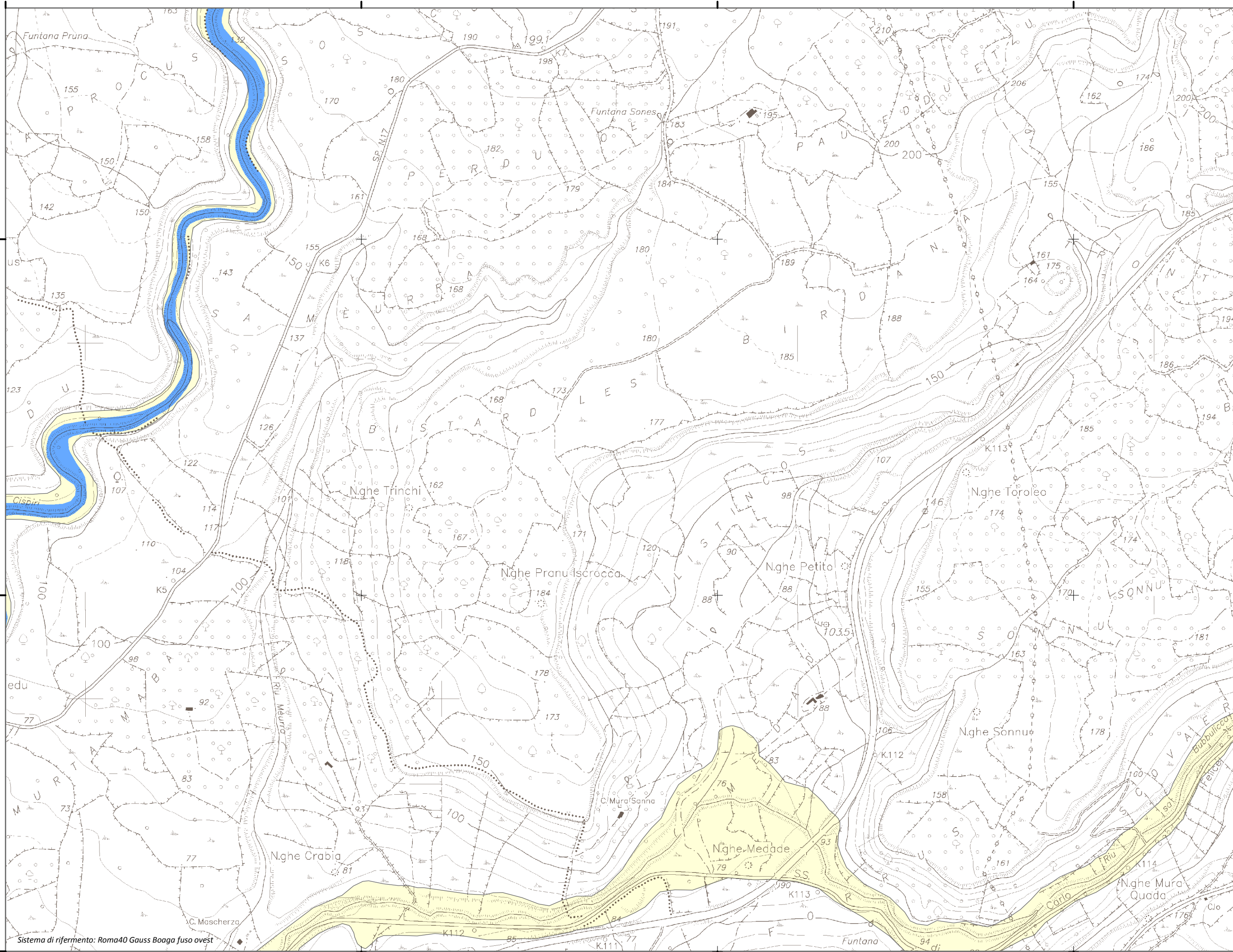
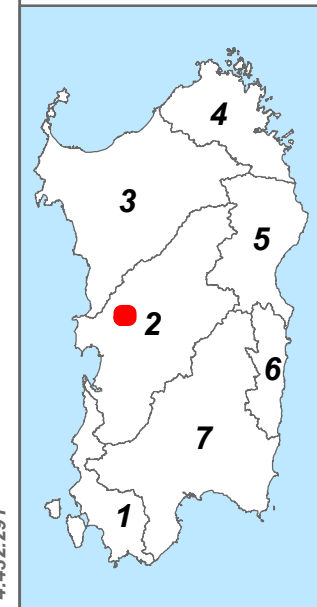
Luglio 2015

Revisione:

1.00



Scala 1:10.000



Sistema di riferimento: Roma40 Gauss Boaga fuso ovest