

1.469.324

1.470.324

1.471.324

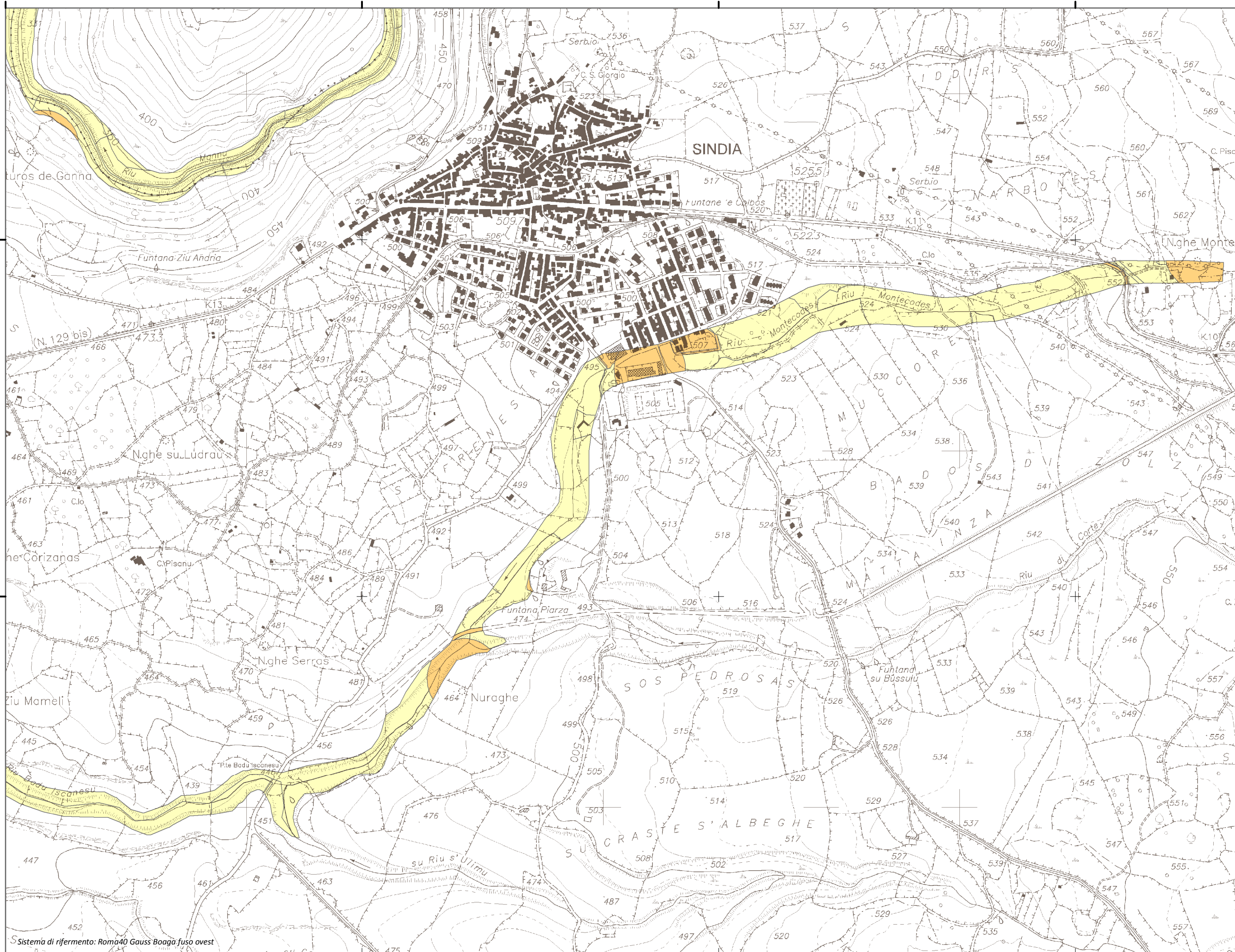
1.472.324

4.460.591

4.459.591

4.460.591

4.459.591



1.469.324

1.470.324

1.471.324

1.472.324

4.458.591



REGIONE AUTONOMA DE SARDEGNA  
 REGIONE AUTONOMA DELLA SARDEGNA  
 PRESIDENZA  
 PRESIDENZA  
 AUTORITA' DI BACINO REGIONALE DELLA SARDEGNA

**Piano di Gestione  
 del Rischio di Alluvioni**


**Mappa del  
 Rischio di alluvioni**

Tavola:

**Ri-0991**

**Legenda**

**Classi di Rischio**

 **R4 - Molto elevato**


Possibili perdite di vite umane e lesioni gravi alle persone, danni gravi agli edifici, alle infrastrutture ed al patrimonio ambientale, distruzione di attività socio-economiche

 **R3 - Elevato**

Possibili problemi per l'incolumità delle persone, danni funzionali agli edifici e alle infrastrutture con conseguente inagibilità degli stessi, interruzione di funzionalità di attività socio-economiche e danni relativi al patrimonio ambientale

 **R2 - Medio**

Possibili danni minori agli edifici, alle infrastrutture e al patrimonio ambientale che non pregiudicano l'incolumità delle persone, l'agibilità degli edifici e la funzionalità delle attività economiche

 **R1 - Moderato o nullo**

Danni sociali, economici ed al patrimonio ambientale trascurabili o nulli

Sub Bacino:

**3: Coghinas-Mannu-Temo**

Data:

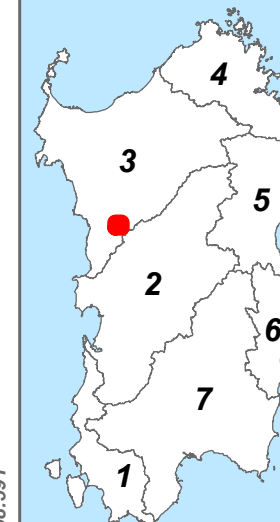
Luglio 2015

Revisione:

1.00



Scala 1:10.000



Sistema di riferimento: Roma40 Gauss Boaga fuso ovest