

1.562.474

1.563.474

1.564.474

1.565.474

4.471.111

4.470.111

4.471.111

4.470.111

4.469.111



REGIONE AUTONOMA DE SARDIGNA  
 REGIONE AUTONOMA DELLA SARDEGNA  
 PRESIDENZA  
 PRESIDENZA  
 AUTORITA' DI BACINO REGIONALE DELLA SARDEGNA

**Piano di Gestione  
 del Rischio di Alluvioni**


**Mappa del  
 Rischio di alluvioni**

Tavola:

**Ri-1078**

**Legenda**

**Classi di Rischio**

 **R4 - Molto elevato**


Possibili perdite di vite umane e lesioni gravi alle persone, danni gravi agli edifici, alle infrastrutture ed al patrimonio ambientale, distruzione di attività socio-economiche

 **R3 - Elevato**

Possibili problemi per l'incolumità delle persone, danni funzionali agli edifici e alle infrastrutture con conseguente inagibilità degli stessi, interruzione di funzionalità di attività socio-economiche e danni relativi al patrimonio ambientale

 **R2 - Medio**

Possibili danni minori agli edifici, alle infrastrutture e al patrimonio ambientale che non pregiudicano l'incolumità delle persone, l'agibilità degli edifici e la funzionalità delle attività economiche

 **R1 - Moderato o nullo**

Danni sociali, economici ed al patrimonio ambientale trascurabili o nulli

Sub Bacino:

**5: Posada-Cedrino**

Data:

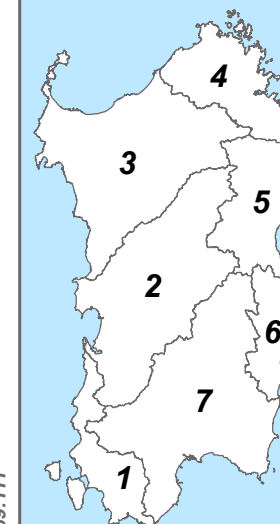
Luglio 2015

Revisione:

1.00



Scala 1:10.000



Sistema di riferimento: Roma40 Gauss Boaga fuso ovest

1.562.474

1.563.474

1.564.474

1.565.474