

1.569.374

1.570.374

1.571.374

1.572.374

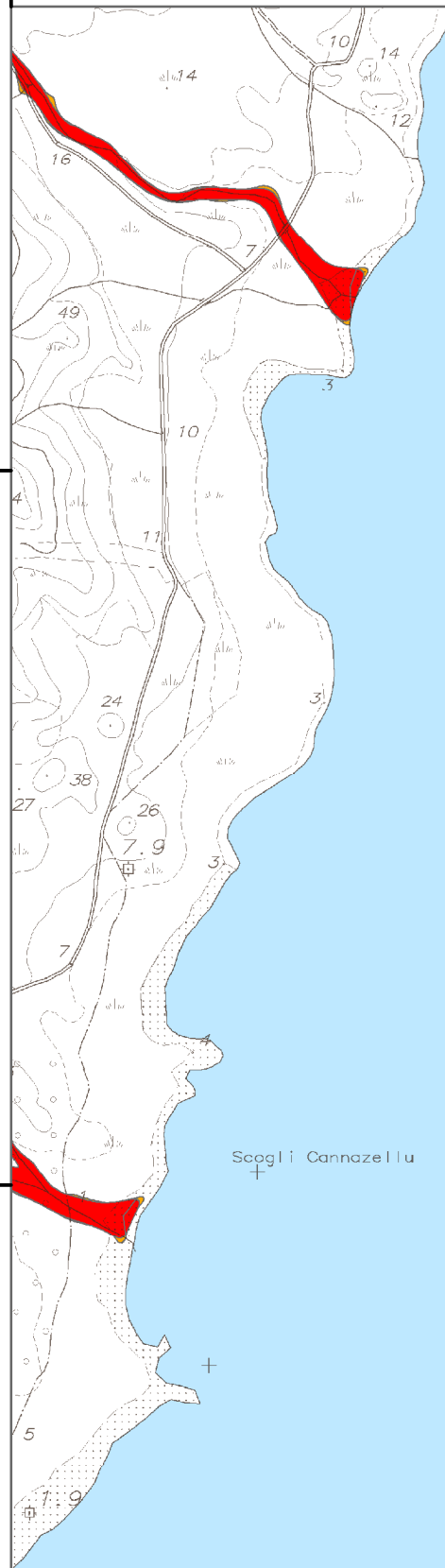
4.484.261

4.483.261

4.484.261

4.483.261

4.482.261



Scogli Cannazellu

Sistema di riferimento: Roma40 Gauss Boaga fuso ovest

1.569.374

1.570.374

1.571.374

1.572.374



REGIONE AUTONOMA DE SARDIGNA
 REGIONE AUTONOMA DELLA SARDEGNA
 PRESIDENZA
 PRESIDENZA
 AUTORITA' DI BACINO REGIONALE DELLA SARDEGNA

**Piano di Gestione
 del Rischio di Alluvioni**


**Mappa del
 Rischio di alluvioni**

Tavola:

Ri-1144

Legenda

Classi di Rischio

 **R4 - Molto elevato**


Possibili perdite di vite umane e lesioni gravi alle persone, danni gravi agli edifici, alle infrastrutture ed al patrimonio ambientale, distruzione di attività socio-economiche

 **R3 - Elevato**

Possibili problemi per l'incolumità delle persone, danni funzionali agli edifici e alle infrastrutture con conseguente inagibilità degli stessi, interruzione di funzionalità di attività socio-economiche e danni relativi al patrimonio ambientale

 **R2 - Medio**

Possibili danni minori agli edifici, alle infrastrutture e al patrimonio ambientale che non pregiudicano l'incolumità delle persone, l'agibilità degli edifici e la funzionalità delle attività economiche

 **R1 - Moderato o nullo**

Danni sociali, economici ed al patrimonio ambientale trascurabili o nulli

Sub Bacino:

5: Posada-Cedrino

Data:

Luglio 2015

Revisione:

1.00



Scala 1:10.000

