

1.569.374

1.570.374

1.571.374

1.572.374



REGIONE AUTONOMA DE SARDIGNA  
REGIONE AUTONOMA DELLA SARDEGNA  
PRESIDENTZIA  
PRESIDENZA  
AUTORITA' DI BACINO REGIONALE DELLA SARDEGNA

### Piano di Gestione del Rischio di Alluvioni


#### Mappa del Danno Potenziale

Tavola:


**DP-1156**

#### Legenda


##### Classi di Danno Potenziale

 D4 - Molto elevato

Aree in cui si può verificare la perdita di vite umane, ingenti danni ai beni economici, naturali storici e culturali di rilevante interesse, gravi disastri ecologico-ambientali

 D3 - Elevato

Aree con problemi per l'incolumità delle persone e per la funzionalità del sistema economico, aree attraversate da linee di comunicazione e da servizi di rilevante interesse, le aree sedi di importanti attività produttive

 D2 - Medio

Aree con limitati effetti sulle persone e sul tessuto socio-economico. Aree attraversate da infrastrutture secondarie e attività produttive minori, destinate sostanzialmente ad attività agricole o a verde pubblico

 D1 - Moderato o nullo

Aree libere da insediamenti urbani o produttivi dove risulta possibile il libero deflusso delle piene

Sub Bacino:

**5: Posada-Cedрино**

Data:

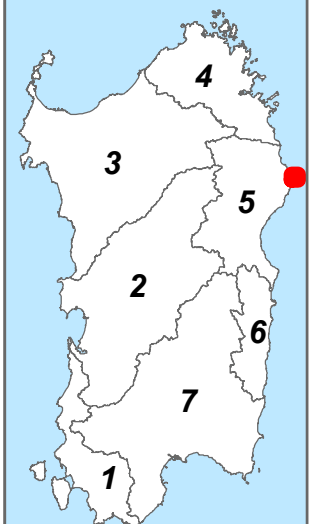
Luglio 2015

Revisione:

1.00



Scala 1:10.000



4.486.891

4.485.891

4.486.891

4.485.891

4.484.891

Capo Comino

Capo Comino

Spiaggia s'Aliterru

P. dei Miolli

Sistema di riferimento: Roma40 Gauss Boaga fuso ovest