

1.555.574

1.556.574

1.557.574

1.558.574

4.494.781

4.493.781

4.494.781

4.493.781

1.555.574

1.556.574

1.557.574

1.558.574

4.492.781



REGIONE AUTONOMA DE SARDEGNA  
REGIONE AUTONOMA DELLA SARDEGNA  
PRESIDENZA  
PRESIDENZA  
AUTORITA' DI BACINO REGIONALE DELLA SARDEGNA

### Piano di Gestione del Rischio di Alluvioni


#### Mappa del Danno Potenziale

Tavola:

**DP-1190**

#### Legenda

##### Classi di Danno Potenziale

 **D4 - Molto elevato**


Are in cui si può verificare la perdita di vite umane, ingenti danni ai beni economici, naturali storici e culturali di rilevante interesse, gravi disastri ecologico-ambientali

 **D3 - Elevato**

Are con problemi per l'incolumità delle persone e per la funzionalità del sistema economico, aree attraversate da linee di comunicazione e da servizi di rilevante interesse, le aree sedi di importanti attività produttive

 **D2 - Medio**

Are con limitati effetti sulle persone e sul tessuto socio-economico. Aree attraversate da infrastrutture secondarie e attività produttive minori, destinate sostanzialmente ad attività agricole o a verde pubblico

 **D1 - Moderato o nullo**

Are libere da insediamenti urbani o produttivi dove risulta possibile il libero deflusso delle piene

Sub Bacino:

**5: Posada-Cedrino**

Data:

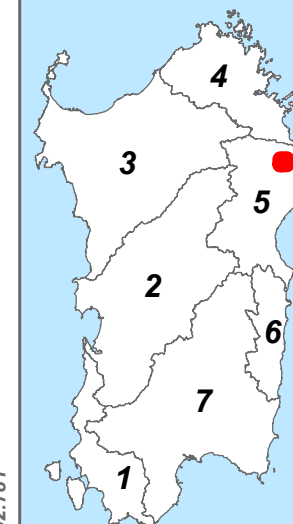
Luglio 2015

Revisione:

1.00



Scala 1:10.000



Sistema di riferimento: Roma40 Gauss Boaga fuso ovest