

1.458.974

1.459.974

1.460.974

1.461.974

4.510.561

4.509.561

4.510.561

4.509.561

1.458.974

1.459.974

1.460.974

1.461.974

4.508.561



REGIONE AUTONOMA DE SARDEGNA  
REGIONE AUTONOMA DELLA SARDEGNA  
PRESIDENZA  
PRESIDENZA  
AUTORITA' DI BACINO REGIONALE DELLA SARDEGNA


### Piano di Gestione del Rischio di Alluvioni

#### Mappa del Danno Potenziale


Tavola:  
**DP-1283**

#### Legenda


##### Classi di Danno Potenziale

 D4 - Molto elevato


Aree in cui si può verificare la perdita di vite umane, ingenti danni ai beni economici, naturali storici e culturali di rilevante interesse, gravi disastri ecologico-ambientali

 D3 - Elevato

Aree con problemi per l'incolumità delle persone e per la funzionalità del sistema economico, aree attraversate da linee di comunicazione e da servizi di rilevante interesse, le aree sedi di importanti attività produttive

 D2 - Medio

Aree con limitati effetti sulle persone e sul tessuto socio-economico. Aree attraversate da infrastrutture secondarie e attività produttive minori, destinate sostanzialmente ad attività agricole o a verde pubblico

 D1 - Moderato o nullo

Aree libere da insediamenti urbani o produttivi dove risulta possibile il libero deflusso delle piene

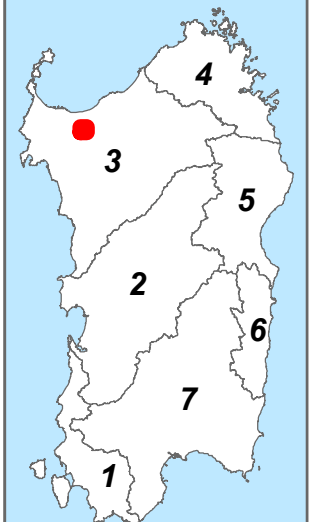
Sub Bacino:  
**3: Coghinas-Mannu-Temo**

Data:  
Luglio 2015

Revisione:  
1.00



Scala 1:10.000



Sistema di riferimento: Roma40 Gauss Boaga fuso ovest