

1.431.374

1.432.374

1.433.374

1.434.374

4.521.081

4.521.081

4.520.081

4.520.081

1.431.374

1.432.374

1.433.374

1.434.374

4.519.081



REGIONE AUTONOMA DE SARDEGNA  
REGIONE AUTONOMA DELLA SARDEGNA  
PRESIDENZA  
AUTORITA' DI BACINO REGIONALE DELLA SARDEGNA


### Piano di Gestione del Rischio di Alluvioni

### Mappa del Rischio di alluvioni

Tavola:  
**Ri-1384**

#### Legenda

##### Classi di Rischio

 **R4 - Molto elevato**


Possibili perdite di vite umane e lesioni gravi alle persone, danni gravi agli edifici, alle infrastrutture ed al patrimonio ambientale, distruzione di attività socio-economiche

 **R3 - Elevato**

Possibili problemi per l'incolumità delle persone, danni funzionali agli edifici e alle infrastrutture con conseguente inagibilità degli stessi, interruzione di funzionalità di attività socio-economiche e danni relativi al patrimonio ambientale

 **R2 - Medio**

Possibili danni minori agli edifici, alle infrastrutture e al patrimonio ambientale che non pregiudicano l'incolumità delle persone, l'agibilità degli edifici e la funzionalità delle attività economiche

 **R1 - Moderato o nullo**

Danni sociali, economici ed al patrimonio ambientale trascurabili o nulli

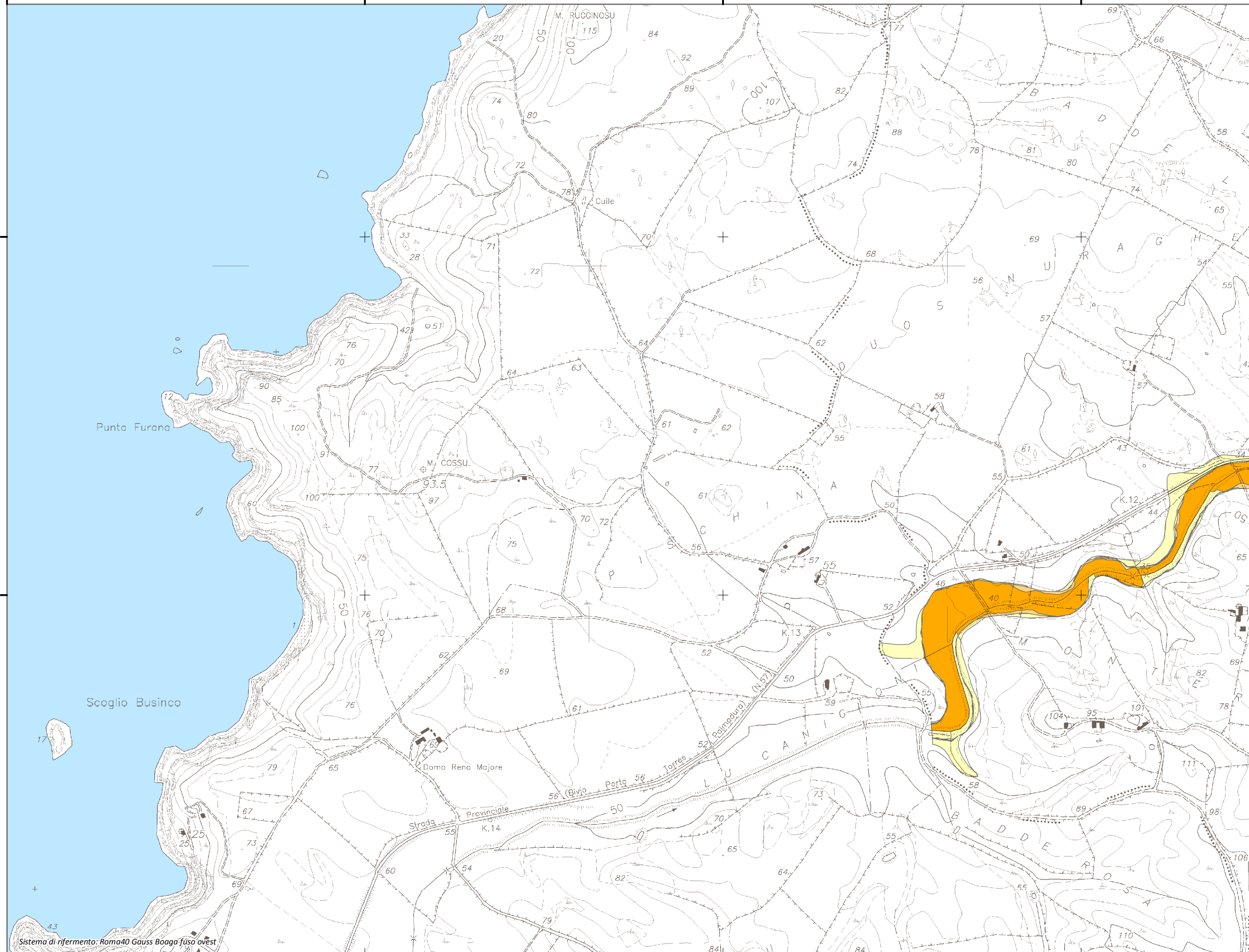
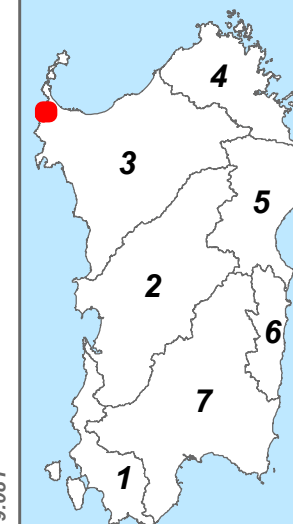
Sub Bacino:  
**3: Coghinas-Mannu-Temo**

Data:  
Luglio 2015

Revisione:  
1.00



Scala 1:10.000



Sistema di riferimento: Roma40 Gauss Boaga fuso ovest