

1.499.473

1.500.473

1.501.473

1.502.473

4.553.725

4.553.725

4.552.725

4.552.725

1.499.473

1.500.473

1.501.473

1.502.473

4.551.725



REGIONE AUTONOMA DE SARDIGNA
REGIONE AUTONOMA DELLA SARDEGNA
PRESIDENZA
AUTORITA' DI BACINO REGIONALE DELLA SARDEGNA

Piano di Gestione del Rischio di Alluvioni

Mapa della Pericolosità da Inondazione Costiera

Tavola:

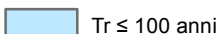
Hi_C-0001

Legenda

Tempi di Ritorno

 Tr ≤ 2 anni

 Tr ≤ 20 anni

 Tr ≤ 100 anni

Spiaggia:

Portobello di Gallura

Intervallo Transetti:

S184 - S188

Data:

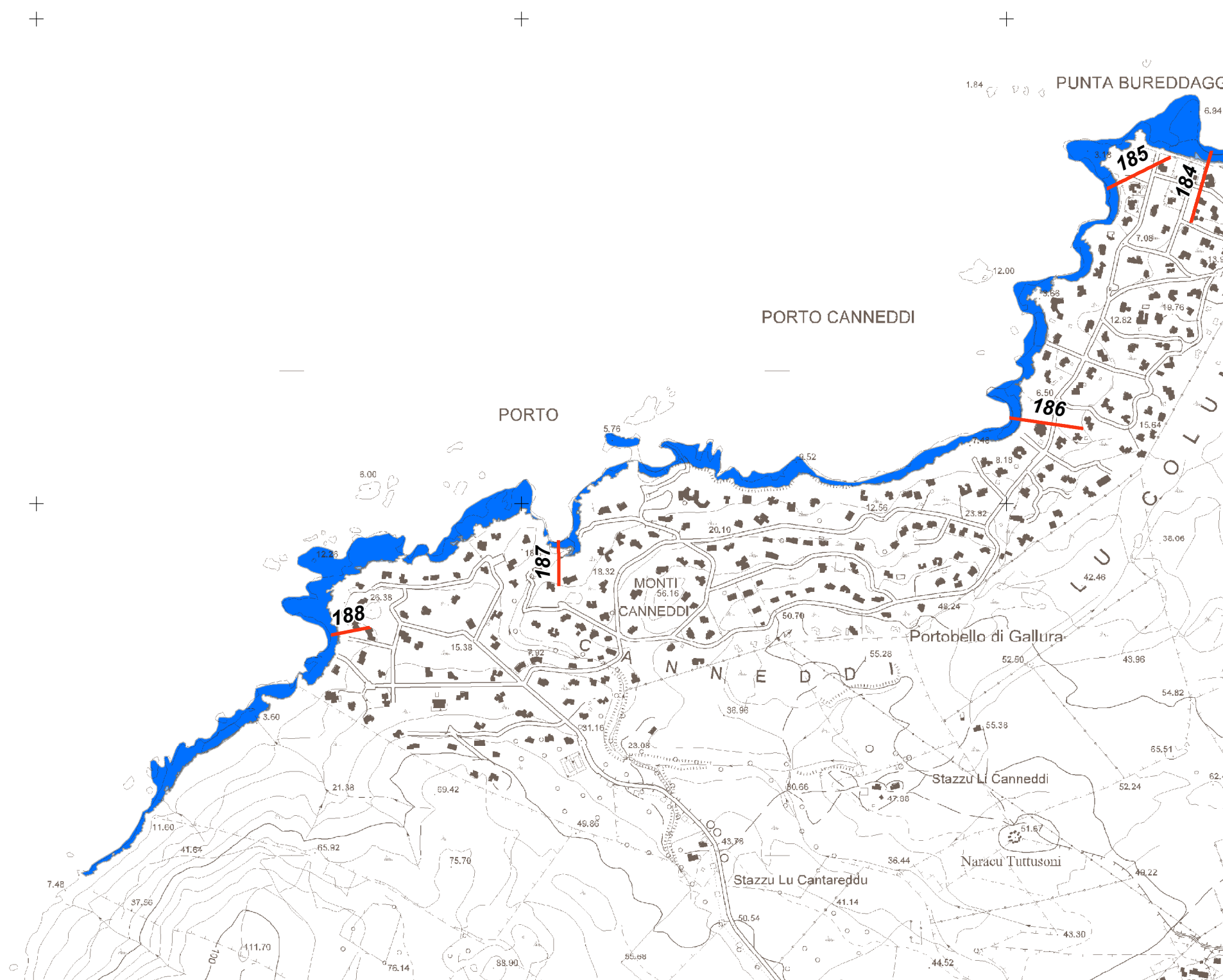
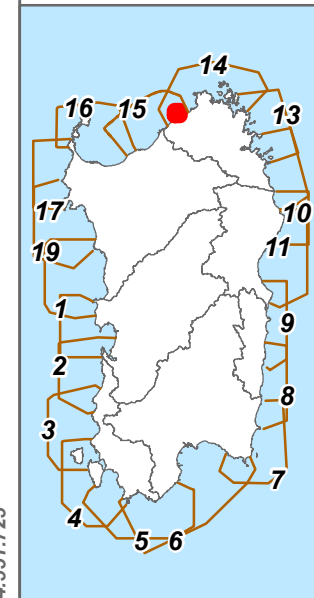
Luglio 2015

Revisione:

1.00



Scala 1:10.000



Sistema di riferimento: Roma40 Gauss Boaga fuso ovest