

1.544.323

1.545.323

1.546.323

1.547.323

4.551.095

4.551.095

4.550.095

4.550.095

1.544.323

1.545.323

1.546.323

1.547.323

4.549.095



REGIONE AUTONOMA DE SARDIGNA  
REGIONE AUTONOMA DELLA SARDEGNA  
PRESIDENZA  
PRESIDENZA  
AUTORITA' DI BACINO REGIONALE DELLA SARDEGNA

### Piano di Gestione del Rischio di Alluvioni

#### Mapa della Pericolosità da Inondazione Costiera

Tavola:

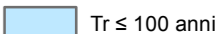
**Hi\_C-0004**

#### Legenda

##### Tempi di Ritorno

 Tr ≤ 2 anni

 Tr ≤ 20 anni

 Tr ≤ 100 anni

Spiaggia:

Pevero

Intervallo Transetti:

S158 - S160

Data:

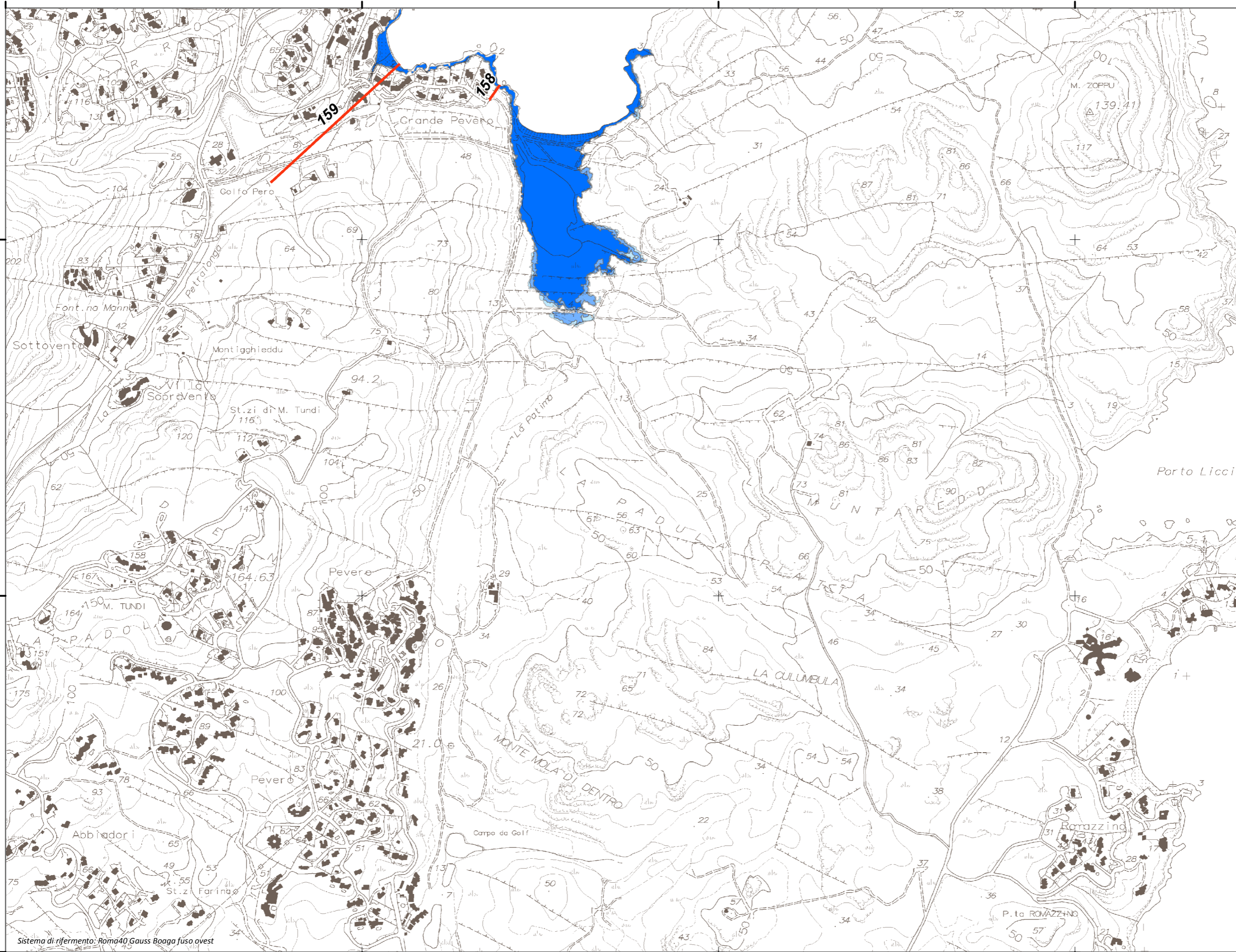
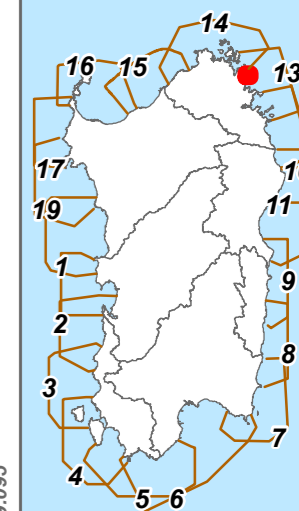
Luglio 2015

Revisione:

1.00



Scala 1:10.000



Sistema di riferimento: Roma40 Gauss Boaga fuso ovest