

1.485.673

1.486.673

1.487.673

1.488.673

4.540.575

4.540.575

4.539.575

4.539.575

1.485.673

1.486.673

1.487.673

1.488.673

4.538.575



REGIONE AUTONOMA DE SARDIGNA  
REGIONE AUTONOMA DELLA SARDEGNA  
PRESIDENZA  
PRESIDENZA  
AUTORITA' DI BACINO REGIONALE DELLA SARDEGNA

### Piano di Gestione del Rischio di Alluvioni

#### Mappa della Pericolosità da Inondazione Costiera


Tavola:

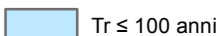
**Hi\_C-0005**

#### Legenda

##### Tempi di Ritorno

 Tr ≤ 2 anni

 Tr ≤ 20 anni

 Tr ≤ 100 anni

#### Spiaggia:

Isola Rossa - La Marinèdda

#### Intervallo Transetti:

S189 - S191

#### Data:

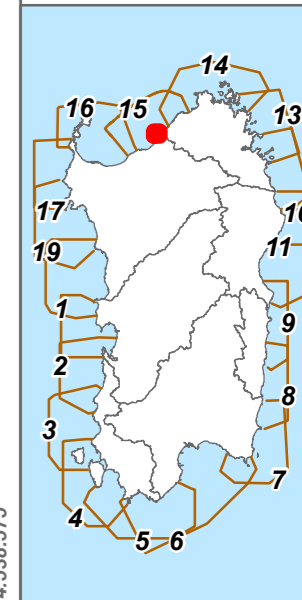
Luglio 2015

#### Revisione:

1.00



Scala 1:10.000



Sistema di riferimento: Roma40 Gauss Boaga fuso ovest