

1.444.273

1.445.273

1.446.273

1.447.273

4.521.165

4.522.165

4.521.165

4.521.165

1.444.273

1.445.273

1.446.273

1.447.273

4.520.165



REGIONE AUTONOMA DE SARDIGNA
REGIONE AUTONOMA DELLA SARDEGNA
PRESIDENZA
PRESIDENZA
AUTORITA' DI BACINO REGIONALE DELLA SARDEGNA

Piano di Gestione del Rischio di Alluvioni

Mappa della Pericolosità da Inondazione Costiera

Tavola:
Hi_C-0008

- Legenda**
Tempi di Ritorno
- Tr ≤ 2 anni
 - Tr ≤ 20 anni
 - Tr ≤ 100 anni

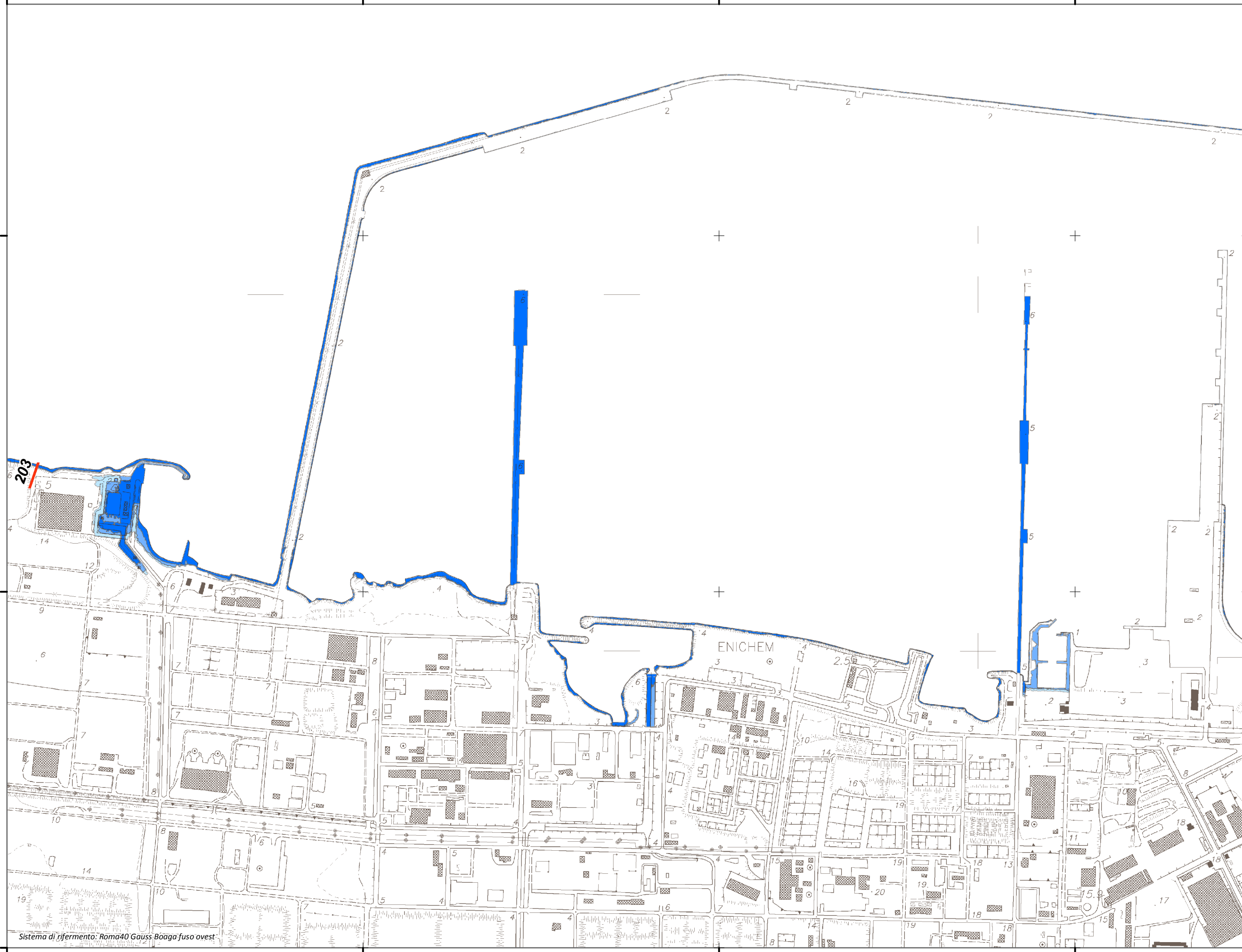
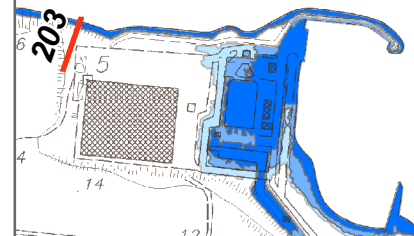
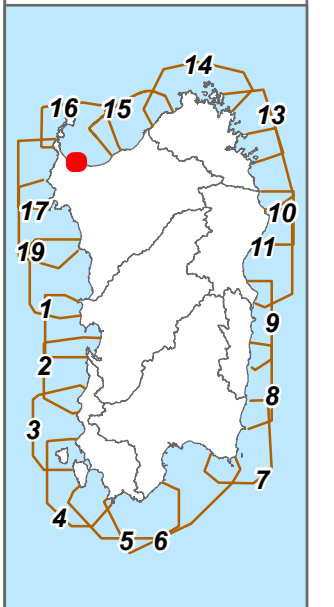
Spiaggia:
Marinella - Porto

Intervallo Transetti:
S202 - S203

Data:	Revisione:
Luglio 2015	1.00



Scala 1:10.000



Sistema di riferimento: Roma40 Gauss-Boaga fuso ovest