

1.430.473

1.431.473

1.432.473

1.433.473

4.498.495

4.498.495

4.497.495

4.497.495

1.430.473

1.431.473

1.432.473

1.433.473

4.496.495



REGIONE AUTONOMA DE SARDIGNA  
REGIONE AUTONOMA DELLA SARDEGNA  
PRESIDENZA  
PRESIDENZA  
AUTORITA' DI BACINO REGIONALE DELLA SARDEGNA

### Piano di Gestione del Rischio di Alluvioni

### Mapa della Pericolosità da Inondazione Costiera

Tavola:

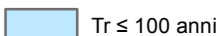
**Hi\_C-0018**

#### Legenda

##### Tempi di Ritorno

 Tr ≤ 2 anni

 Tr ≤ 20 anni

 Tr ≤ 100 anni

Spiaggia:

Baia di Porto Conte

Intervallo Transetti:

S215 - S217

Data:

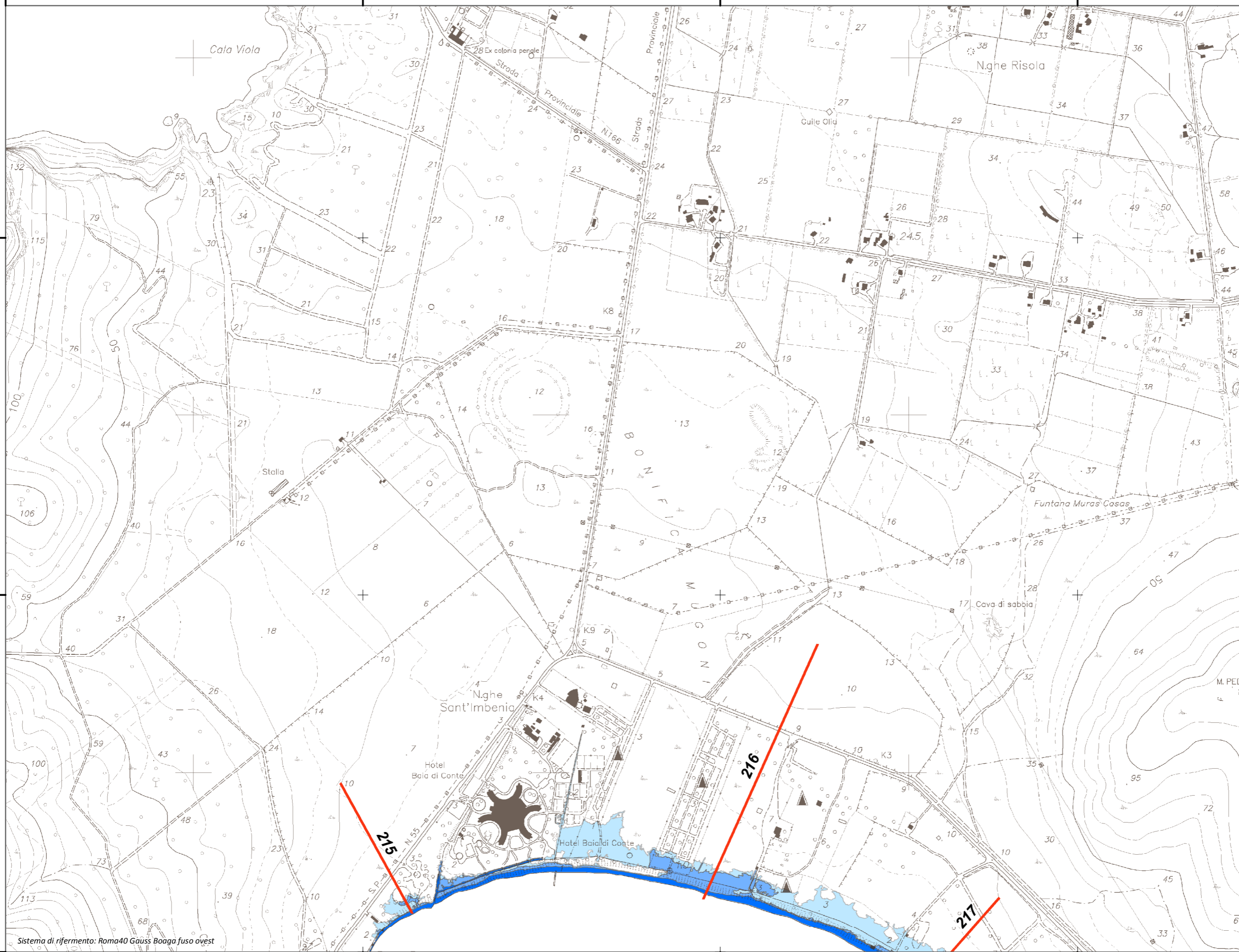
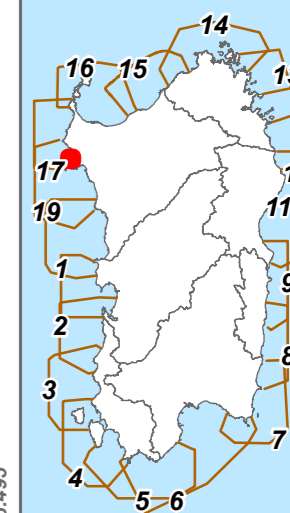
Luglio 2015

Revisione:

1.00



Scala 1:10.000



Sistema di riferimento: Roma40 Gauss Boaga fuso ovest