

1.561.573

1.562.573

1.563.573

1.564.573

4.495.865

4.494.865

4.495.865

4.494.865

4.493.865



REGIONE AUTONOMA DE SARDIGNA  
REGIONE AUTONOMA DELLA SARDEGNA  
PRESIDENTZIA  
PRESIDENTZIA  
AUTORITA' DI BACINO REGIONALE DELLA SARDEGNA

### Piano di Gestione del Rischio di Alluvioni

#### Mapa della Pericolosità da Inondazione Costiera

Tavola:


**Hi\_C-0023**

#### Legenda

##### Tempi di Ritorno

 Tr ≤ 2 anni

 Tr ≤ 20 anni

 Tr ≤ 100 anni

Spiaggia:

Marina di Posada  
S. Lucia - La Caletta

Intervallo Transetti:

S85 - S93

Data:

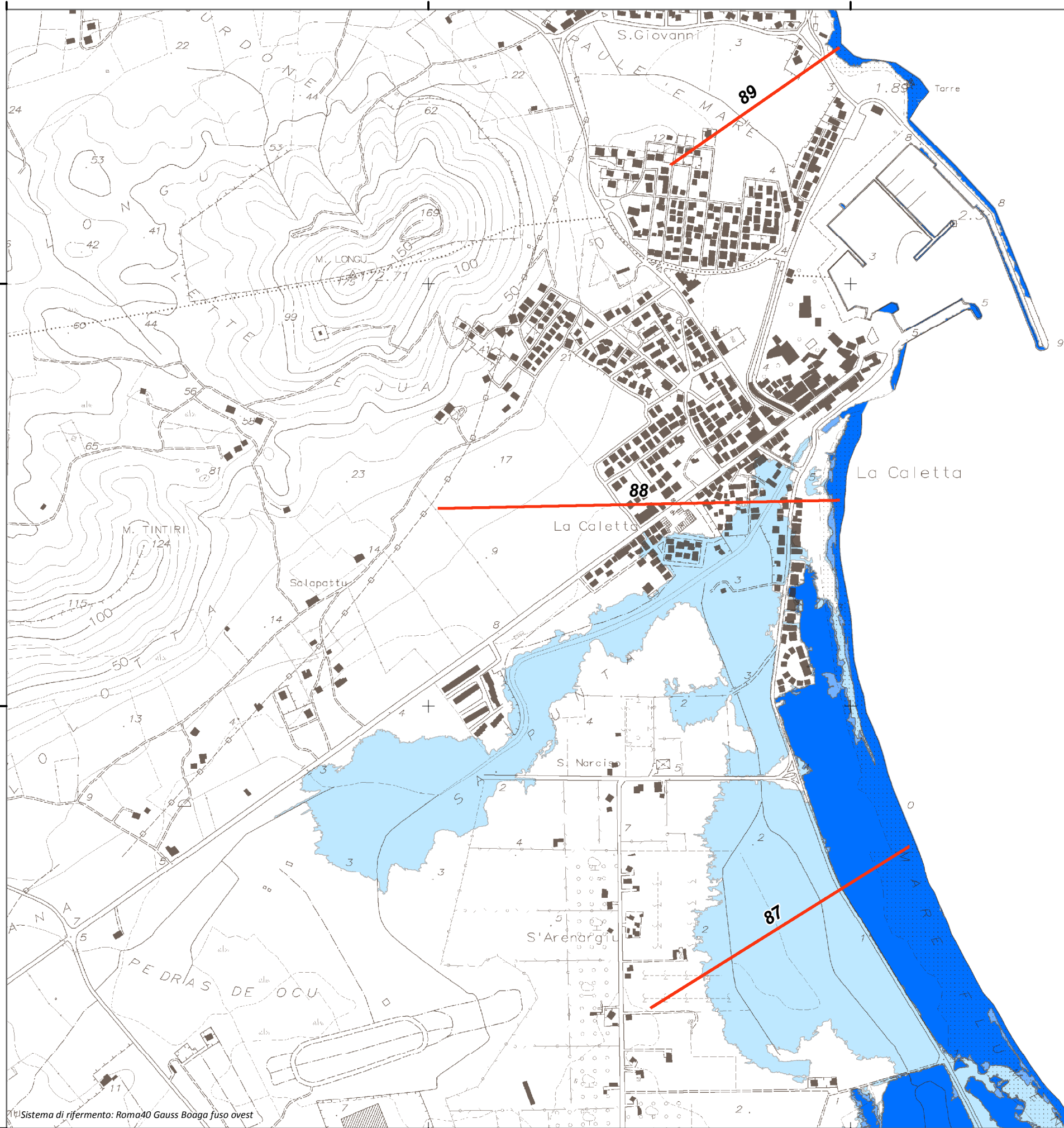
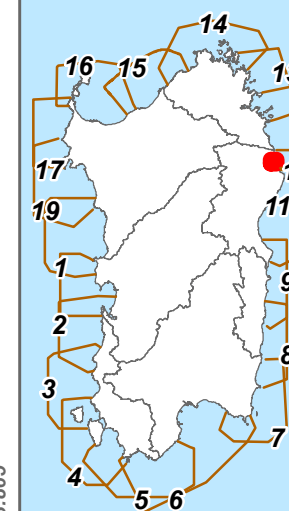
Luglio 2015

Revisione:

1.00



Scala 1:10.000



Sistema di riferimento: Roma40 Gauss Boaga fuso ovest

1.561.573

1.562.573

1.563.573

1.564.573