

1.451.173

1.452.173

1.453.173

1.454.173

4.435.375

4.435.375

4.434.375

4.434.375

1.451.173

1.452.173

1.453.173

1.454.173

4.433.375



REGIONE AUTONOMA DE SARDIGNA  
REGIONE AUTONOMA DELLA SARDEGNA  
PRESIDENTZIA  
PRESIDENZIA  
AUTORITA' DI BACINO REGIONALE DELLA SARDEGNA

### Piano di Gestione del Rischio di Alluvioni

#### Mappa della Pericolosità da Inondazione Costiera

Tavola:


**Hi\_C-0030**

#### Legenda

Tempi di Ritorno

 Tr ≤ 2 anni

 Tr ≤ 20 anni

 Tr ≤ 100 anni

Spiaggia:

Marina di S. Vero Mills  
Sa Mesa Longa

Intervallo Transetti:

S222 - S227

Data:

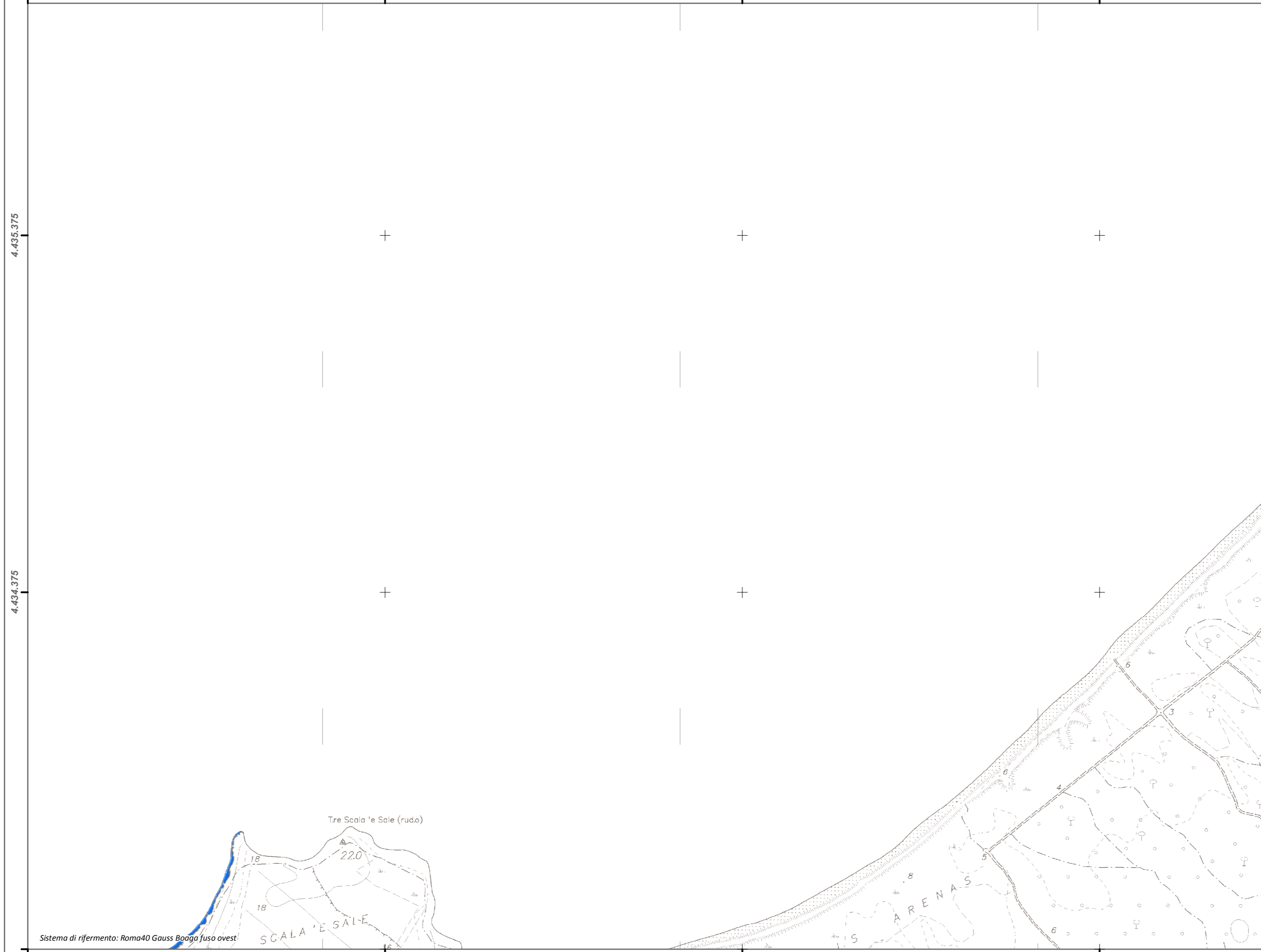
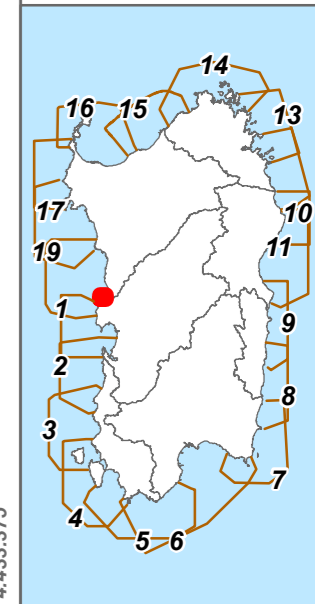
Luglio 2015

Revisione:

1.00



Scala 1:10.000



Sistema di riferimento: Roma40 Gauss Boaga fuso ovest