

1.447.723

1.448.723

1.449.723

1.450.723

4.430.115

4.430.115

4.429.115

4.429.115

1.447.723

1.448.723

1.449.723

1.450.723

4.428.115



REGIONE AUTONOMA DE SARDIGNA  
REGIONE AUTONOMA DELLA SARDEGNA  
PRESIDENZA  
PRESIDENZA  
AUTORITA' DI BACINO REGIONALE DELLA SARDEGNA

### Piano di Gestione del Rischio di Alluvioni

#### Mappa della Pericolosità da Inondazione Costiera

Tavola:


**Hi\_C-0034**

#### Legenda

Tempi di Ritorno

 Tr ≤ 2 anni

 Tr ≤ 20 anni

 Tr ≤ 100 anni

Spiaggia:

**Mandriola - Putzu Idu  
S'Arena Scoada**

Intervallo Transetti:

**S228 - S234**

Data:

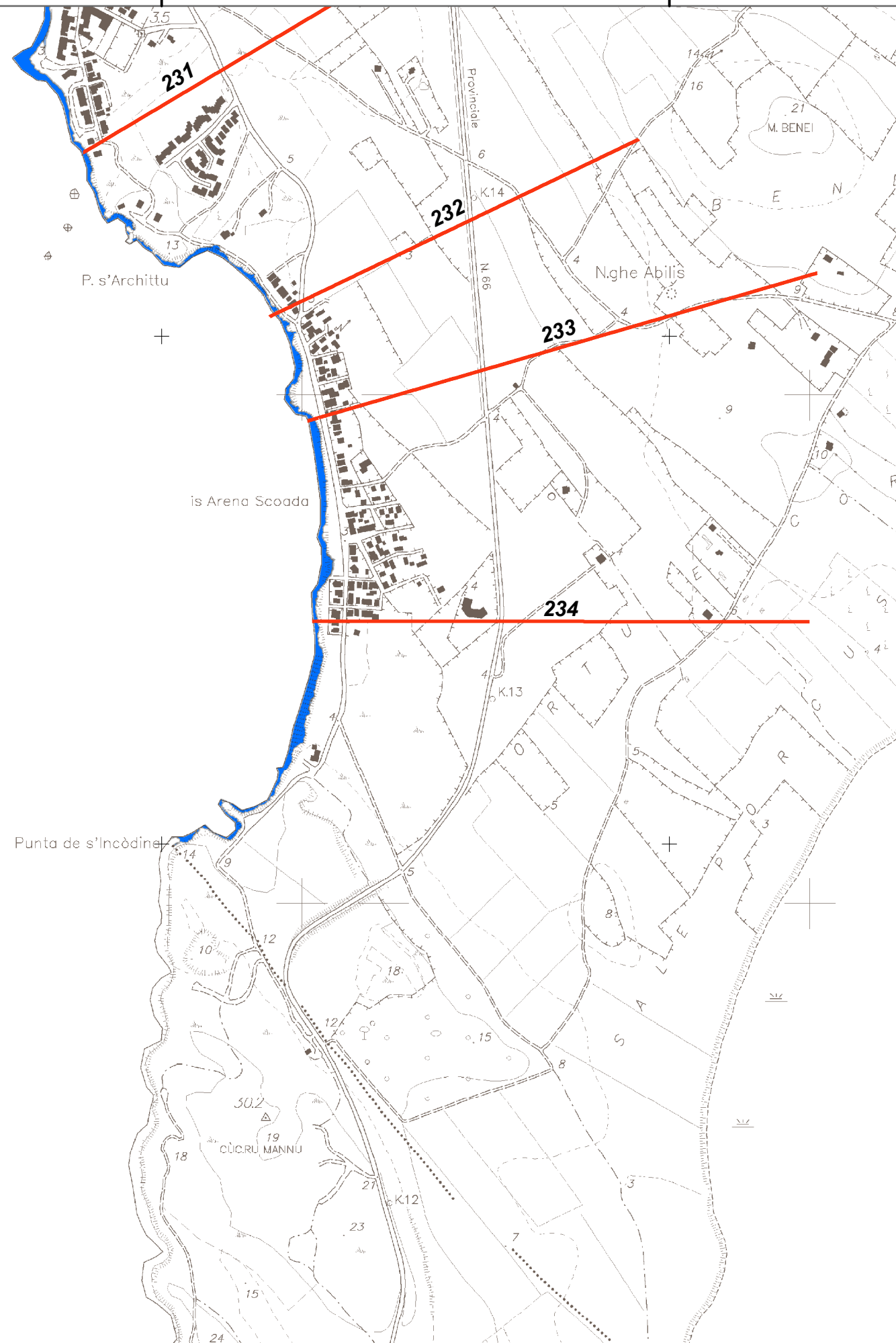
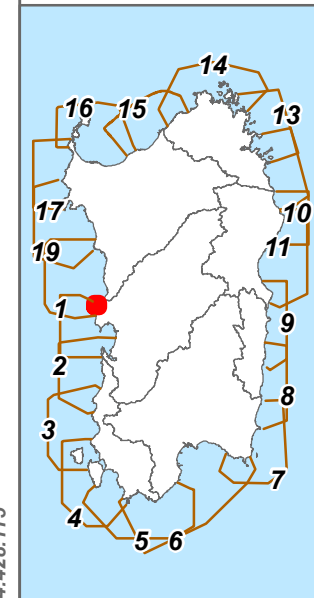
Luglio 2015

Revisione:

1.00



Scala 1:10.000



Sistema di riferimento: Roma40 Gauss Boaga fuso ovest