

1.558.123

1.559.123

1.560.123

1.561.123

4.411.705

4.411.705

4.410.705

4.410.705

1.558.123

1.559.123

1.560.123

1.561.123

4.409.705



REGIONE AUTONOMA DE SARDIGNA
REGIONE AUTONOMA DELLA SARDEGNA
PRESIDENZIA
PRESIDENZA
AUTORITA' DI BACINO REGIONALE DELLA SARDEGNA

Piano di Gestione del Rischio di Alluvioni

Mapa della Pericolosità da Inondazione Costiera


Tavola:


Hi_C-0037

Legenda

Tempi di Ritorno

 Tr ≤ 2 anni

 Tr ≤ 20 anni

 Tr ≤ 100 anni

Spiaggia:

Cea

Intervallo Transetti:

S58 - S59

Data:

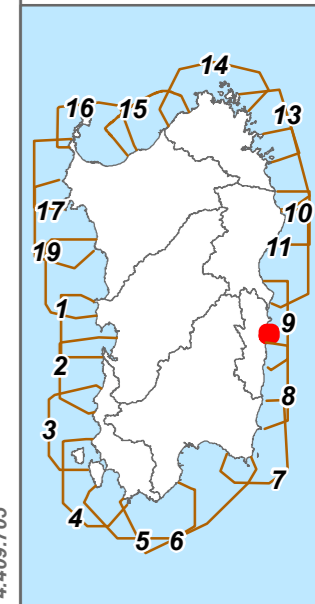
Luglio 2015

Revisione:

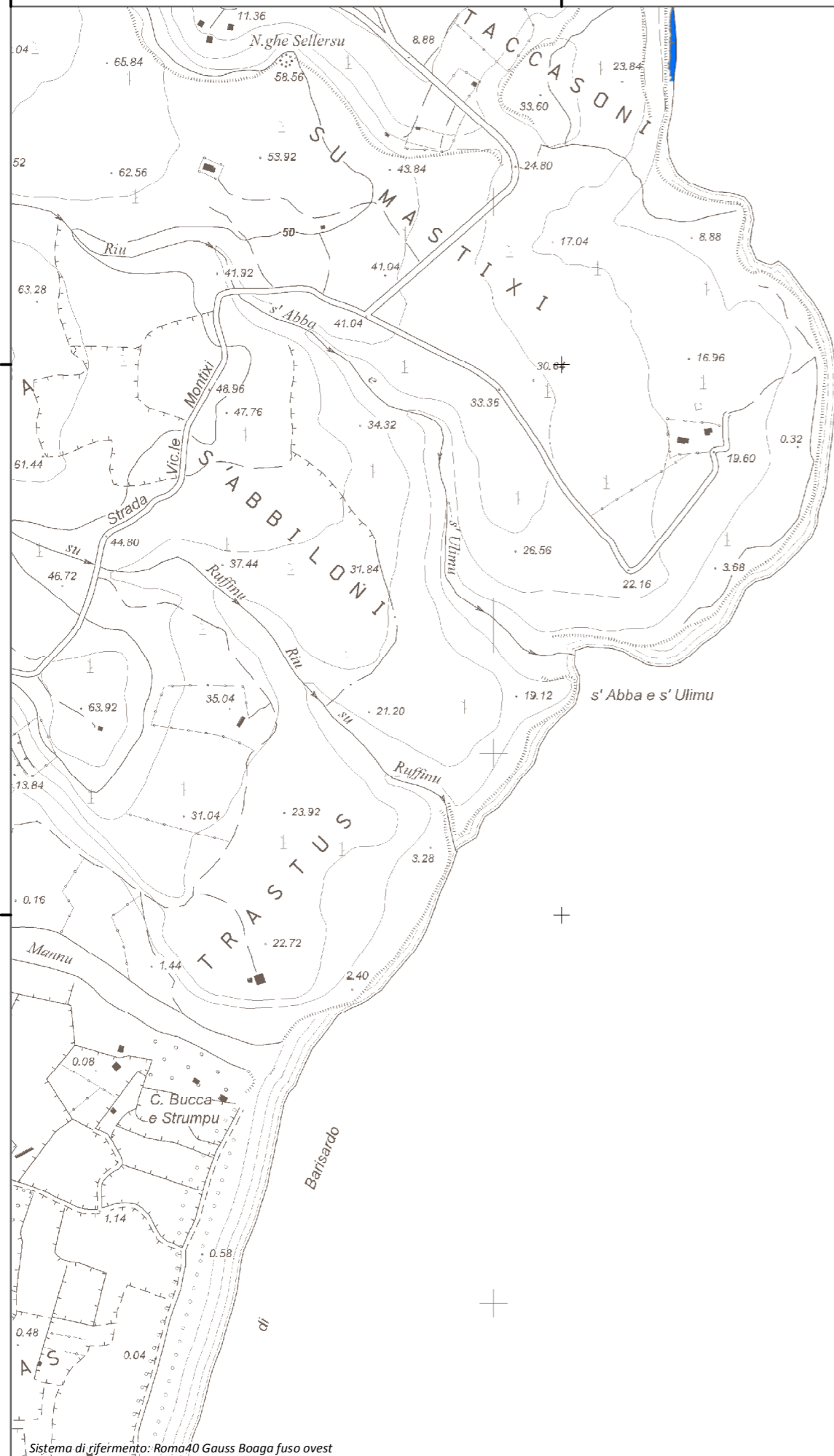
1.00



Scala 1:10.000



PUNTA SU MASTIXI



Sistema di riferimento: Roma40 Gauss Boaga fuso ovest