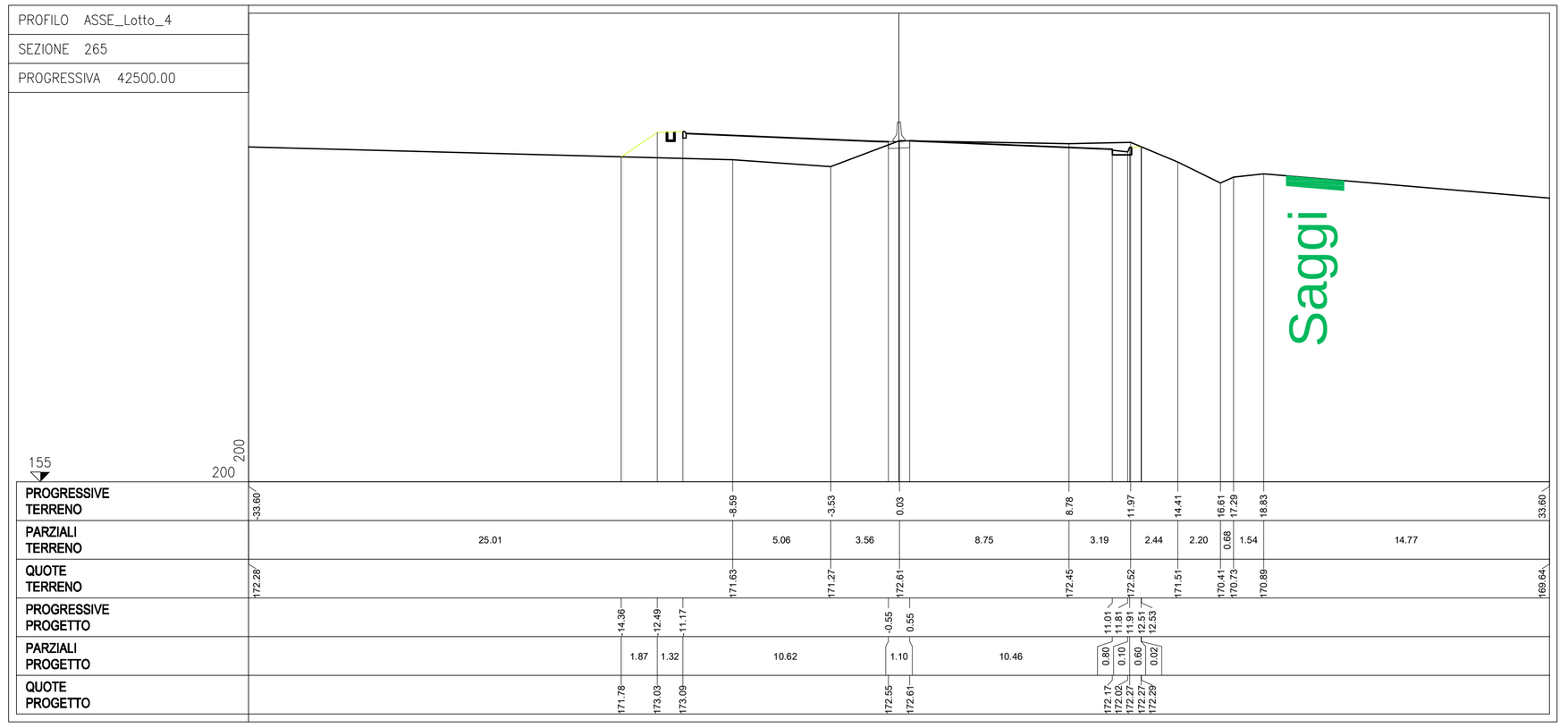

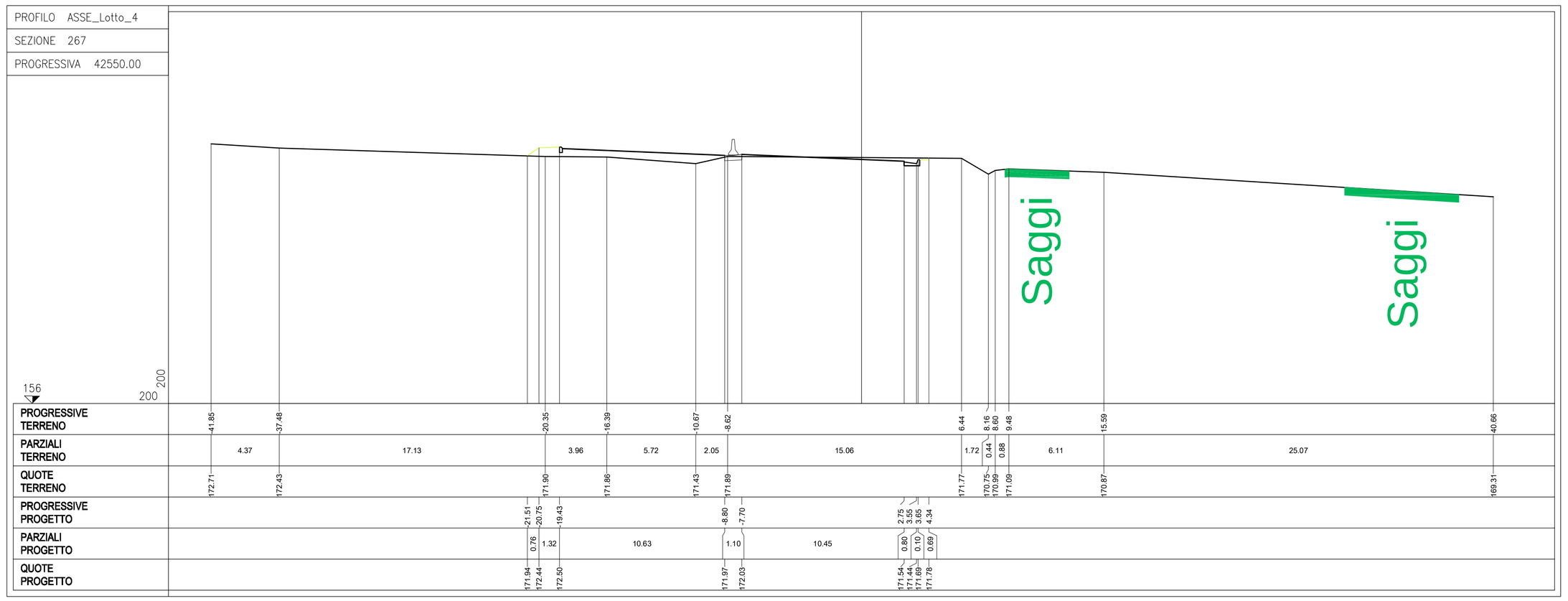

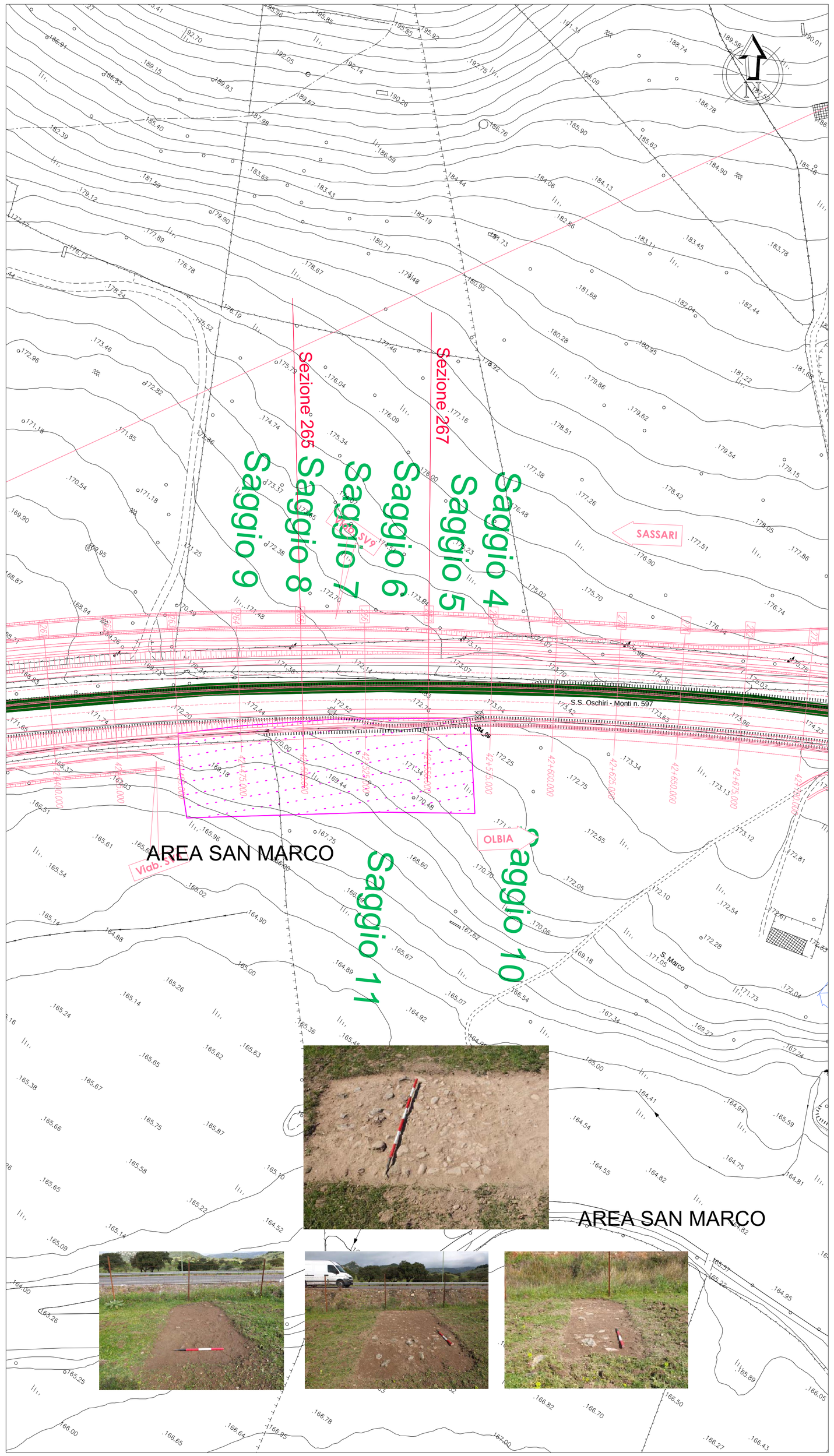

B1	ID. U.R.	B1.1	ID. SCHEDA
	PUNTO RILEVATO		MENHIR
	NURAGHE		NURAGHE CON VILLAGGIO
	TOMBA DI GIGANTI		DOLMEN - TRILITE
	CHIESA MEDIOEVALE		CHIESA CON CUMBESSIAS
	RESTI DI INCERTA INTERPRETAZIONE		MATERIALE SPORADICO
	TEMPIO		GLAUCHIERA
	PINNETTA		CASA RURALE
	STELE		BETILE
	CAPANNA		MILIARE
	STRUTTURA MURARIA		TAFONE
	FONTE		TAFONE CON CASA RURALE
	POZZO		TAFONE CON OVILE
	CUMULO BLOCCHI		ELEMENTO LAPIDEO
	NECROPOLI IPOGEICA		IPOGEO A PROSP. ARCHITETTONICO
	DOMUS DE JANAS		ROCCAFORTE
	RECINTO		RIPARO SOTTO ROCCIA
	INSEDIAMENTO		STRADA CONSERVATA
	ORTOSTATO		AREA FRAMMENTI FITTILI
	STRADA RICOSTRUITA O SUPPOSTA		CISTERNA
	CIPPO FUNERARIO, URNA LITICA		RIPOSTIGLIO - TESORETTO
	GROTTA		TOMBA
	NECROPOLI		SITO PLURISTRATIFICATO GENERICO
	AREA FRAMMENTI LAPIDEI		PONTE
	PRESSOI - BACILI - VASCHE		PARETE ROCCIOSA CON NICCHIE
	BLOCCHI DUBITATIVAMENTE IN CONNESSIONE	F00	SEGNALAZIONE DA FOTO INTERPRETAZIONE

CRONOLOGIA

- PREISTORICO PROTOSTORICO
- FENICIO - PUNICO
- ROMANO
- MEDIOEVALE
- MODERNO
- PLURISTRATIFICATO
- DI INCERTA INTERPRETAZIONE

AREA DI CRITICITÀ

VISIBILITÀ E ACCESSIBILITÀ

- VISIBILITÀ ALTA
- VISIBILITÀ MEDIO ALTA
- VISIBILITÀ MEDIO BASSA
- VISIBILITÀ BASSA O NULLA
- AREE PRIVATE E INACCESSIBILI

FASE 1 - VERIFICA ARCHEOLOGICA - aprile 2014

ANAS S.p.A.

Commissario Governativo Delegato
OPCM n. 3869 del 23 aprile 2010
OPCM n. 3895 del 20/8/2010

REGIONE SARDEGNA

O.P.C.M. n. 3869 del 23/04/2010. Disposizioni urgenti di protezione civile per fronteggiare l'emergenza determinatasi nel settore del traffico e della mobilità nelle province di Sassari ed Olbia - Tempio, in relazione alla strada statale Sassari - Olbia

SOGGETTO ATTUATORE ANAS S.p.A.

ADEGUAMENTO AL TIPO B DELL'ITINERARIO SASSARI - OLBIA

LOTTO 4

DAL km 36+100 AL km 45+610

CIG 4658037DB8

PROGETTO ESECUTIVO

VISTO: IL RESPONSABILE DEL PROCEDIMENTO
Ing. Francesco Ruggieri

VISTO: IL RESPONSABILE DEL SERVIZIO PROGETTAZIONE

VISTO: IL DIRETTORE DEI LAVORI

IMPRESA ESECUTRICE

GRANDI LAVORI FINCOSIT

GRANDI LAVORI FINCOSIT SPA
Direttore Divisione Infrastrutture
Ing. Vincenzo Costantino

PROGETTAZIONE

PROGETTAZIONE GRANDI INFRASTRUTTURE PROGINO

(Il Progettista)
Ing. Raffaele Piccolo

Prof. Ing. Antonio Grimaldi
(Responsabile integrazione delle Attività Specialistiche)

Dott. Gianluca Pandolfi Elmi
(Geologo)

Ing. Michele Curiale
(Coordinatore della Sicurezza in fase di Progettazione)

ORDINE DEGLI INGEGNERI DELLA PROVINCIA DI ROMA
Ing. Raffaele Piccolo
ORDINE DEGLI INGEGNERI DELLA PROVINCIA DI ROMA
Ing. Michele Curiale

ARCHEOLOGIA

STRALCIO PLANIMETRICO AREA S. MARCO

CODICE PROGETTO (PROGETTO / LIV. PROG. / N. PROG.)	NOME FILE	REVISIONE	FOGLIO	SCALA:
DPCA03 E 1004	SG01AMBCT03C.DWG CODICE ELABORATO SG01AMBCT03	C	01 di 01	1:1000

REV.	DESCRIZIONE	DATA	REDATTO	VERIFICATO	APPROVATO
C	TERZA EMISSIONE	Luglio 2015	Paradi	Paradi	R.Picardo
B	SECONDA EMISSIONE	Aprile 2015	Paradi	Paradi	R.Picardo
A	EMISSIONE	Maggio 2014	Paradi	Paradi	R.Picardo