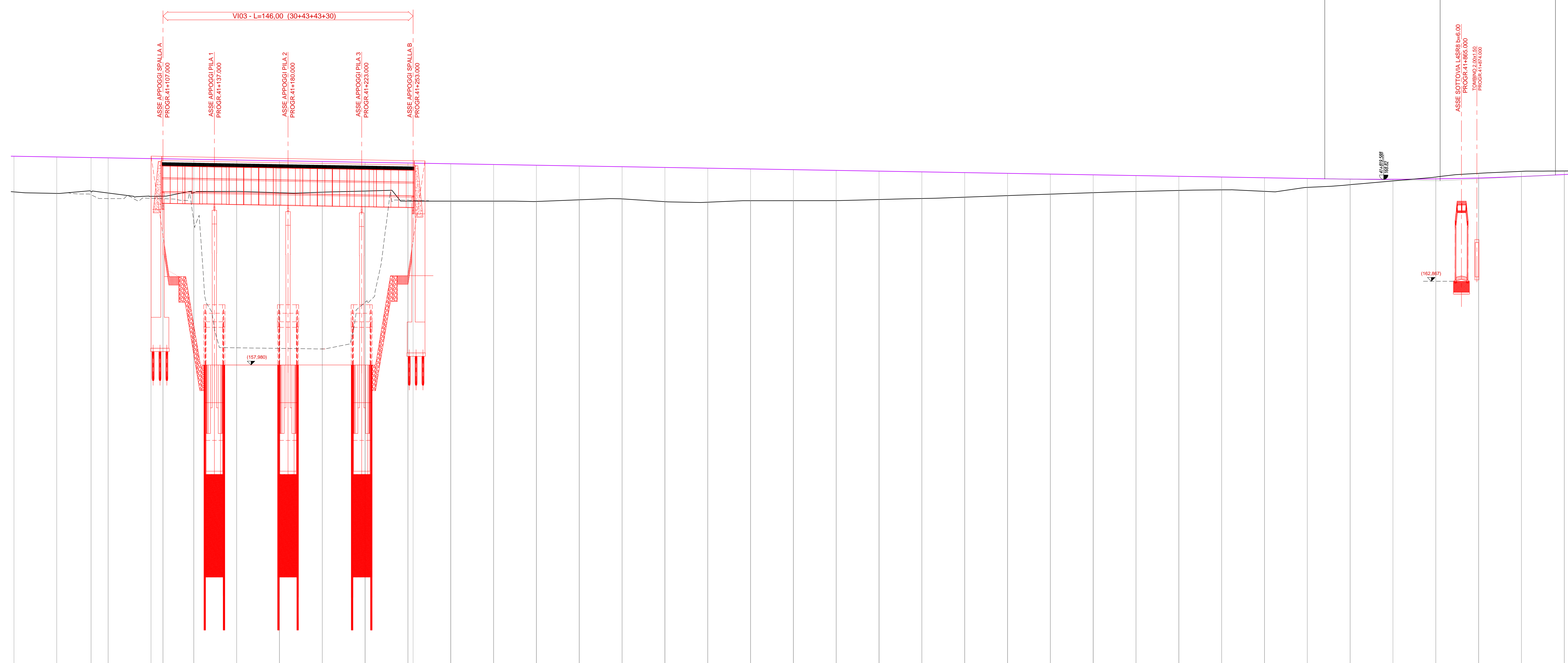





SASSARI

Y	2000,000
Z	47,336
P	0,713
Q	41482,534
R	162,73

OLBIA



NUMERO SEZIONI	004	005	006	007	008	009	010	011	012	013	014	015	016	017	018	019	020	021	022	023	024	025	026	027	028	029	030	031	032	033	034	035	036	037	038	039	040	041
DISTANZE PARZIALI	25,00	20,00	10,00	25,00	7,00	18,00	25,00	25,00	25,00	25,00	25,00	25,00	25,00	25,00	25,00	25,00	25,00	25,00	25,00	25,00	25,00	25,00	25,00	25,00	25,00	25,00	25,00	25,00	25,00	25,00	25,00	25,00	25,00	25,00	25,00	25,00	25,00	
DISTANZE PROGRESSIVE	25,00	50,00	70,00	90,00	97,00	115,00	140,00	165,00	190,00	215,00	240,00	265,00	290,00	315,00	340,00	365,00	390,00	415,00	440,00	465,00	490,00	515,00	540,00	565,00	590,00	615,00	640,00	665,00	690,00	715,00	740,00	765,00	790,00	815,00	840,00	865,00	890,00	
QUOTE TERRENO	168,00	168,00	168,10	168,00	167,90	167,80	167,70	167,60	167,50	167,40	167,30	167,20	167,10	167,00	166,90	166,80	166,70	166,60	166,50	166,40	166,30	166,20	166,10	166,00	165,90	165,80	165,70	165,60	165,50	165,40	165,30	165,20	165,10	165,00	164,90	164,80	164,70	164,60
QUOTE PROGETTO	170,00	170,00	170,00	170,00	170,00	170,00	170,00	170,00	170,00	170,00	170,00	170,00	170,00	170,00	170,00	170,00	170,00	170,00	170,00	170,00	170,00	170,00	170,00	170,00	170,00	170,00	170,00	170,00	170,00	170,00	170,00	170,00	170,00	170,00	170,00	170,00	170,00	
ETIMETRICHE					41																																	
ANDAMENTO PLANIMETRICO																																						
ANDAMENTO DEI COLLI	SF																																					
	DX																																					

O.P.C.M. n. 3869 del 23/04/2010. Disposizioni urgenti di protezione civile per fronteggiare l'emergenza determinatasi nel settore del traffico e della mobilità nelle province di Sassari ed Olbia - Tempio, in relazione alla strada statale Sassari - Olbia

SOGGETTO ATTUATORE ANAS S.p.A.

ADEGUAMENTO AL TIPO B DELL'ITINERARIO SASSARI - OLBIA


LOTTO 4

DAL km 36+100 AL km 45+610


CIG 4658037DB8

PROGETTO ESECUTIVO

VISTO IL RESPONSABILE DEL PROCEDIMENTO Ing. Francesco Roggeri	VISTO IL RESPONSABILE DEL SERVIZIO PROGETTAZIONE Prof. Ing. Antonio Ginaldi Progettazione Integrata (AS) Anas Spedizioni	VISTO IL DIRETTORE DEI LAVORI Prof. Gianluca Pandolfi Elmi Coordinatore
--	--	---



GRANDI LAVORI FINCOIST SPA
Divisione Strategie Infrastrutture
Ing. Vincenzo Caporaso



PROGIN
Il Progetto
Ing. Raffaele Piccolo

PROGETTO STRADALE - ASSE PRINCIPALE

PROFILI LONGITUDINALI
PROFLO LONGITUDINALE Tav. 7

CODICE PROGETTO DP/CA/03 E 1/0/04	NOVE FILE PROFILI LONGITUDINALI.DWG	REVISIONE B	FOGLIO 1	SCALA 1:1000/100
--------------------------------------	--	----------------	-------------	---------------------

PROGETTO	APR 2015	0		
EMISSIONE	1998	1		
REVISIONE	2014	2		

REV.	DESCRIZIONE	DATA	REDAITTO	VERIFICATO	APPROVATO
C	SECONDA EMISSIONE	Aprile 2015	C. Gualini	F. Gualini	F. Gualini
A	EMISSIONE	1998	C. Gualini	F. Gualini	F. Gualini