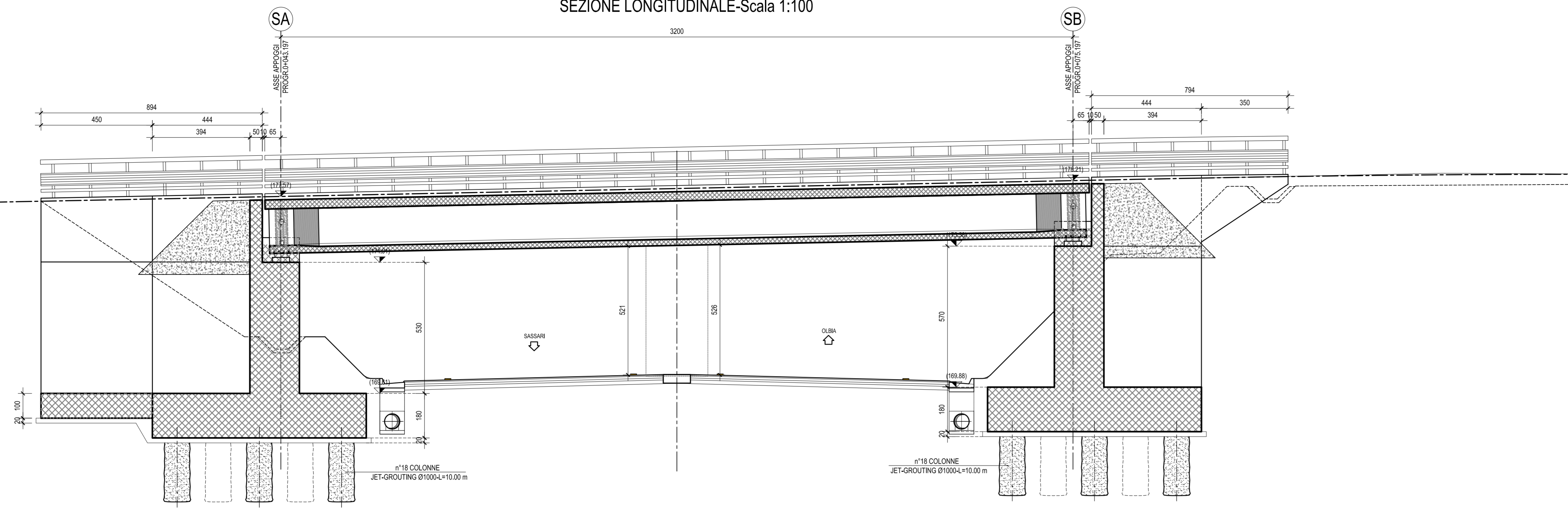
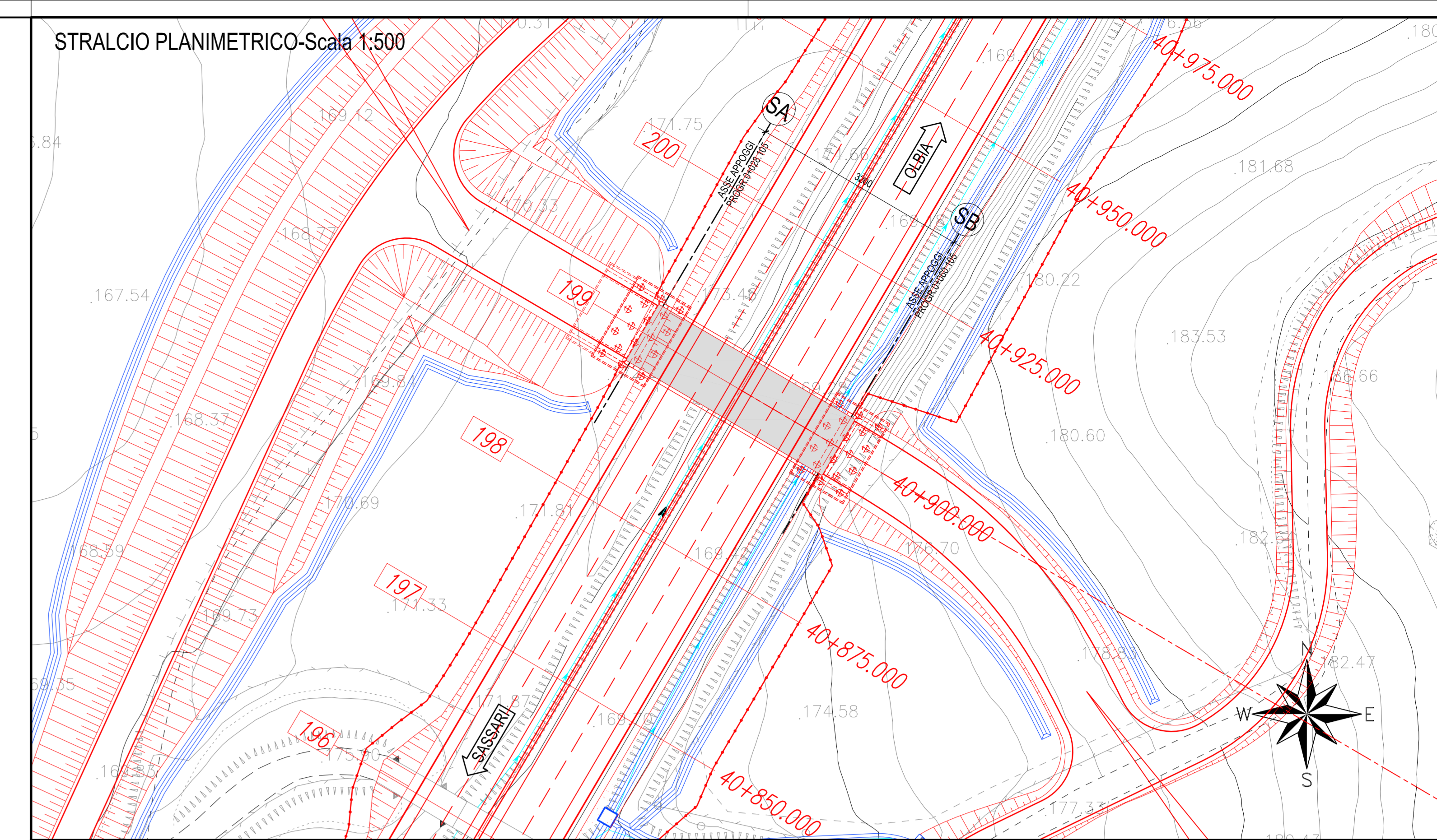


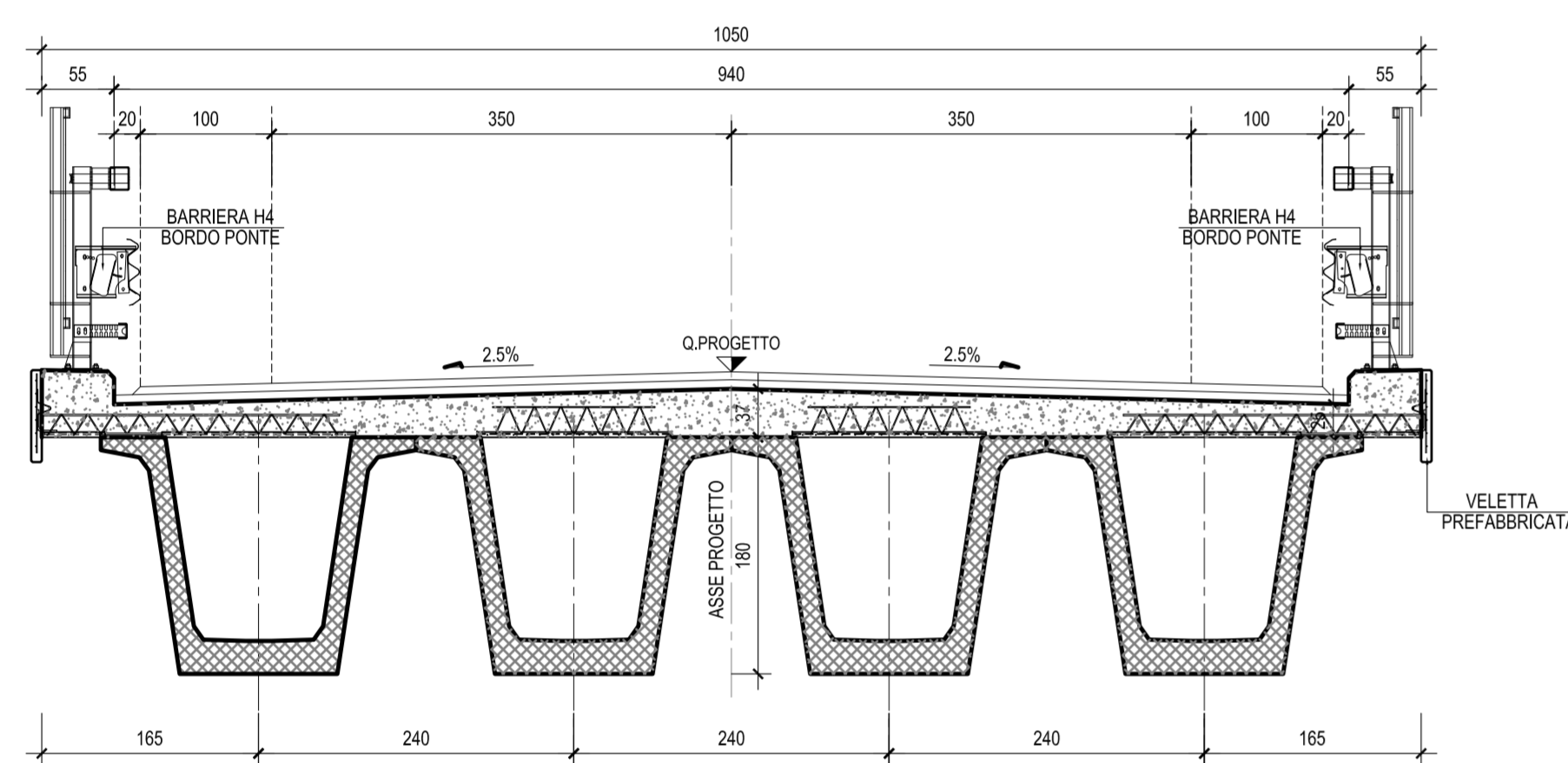
SEZIONE LONGITUDINALE-Scala 1:100



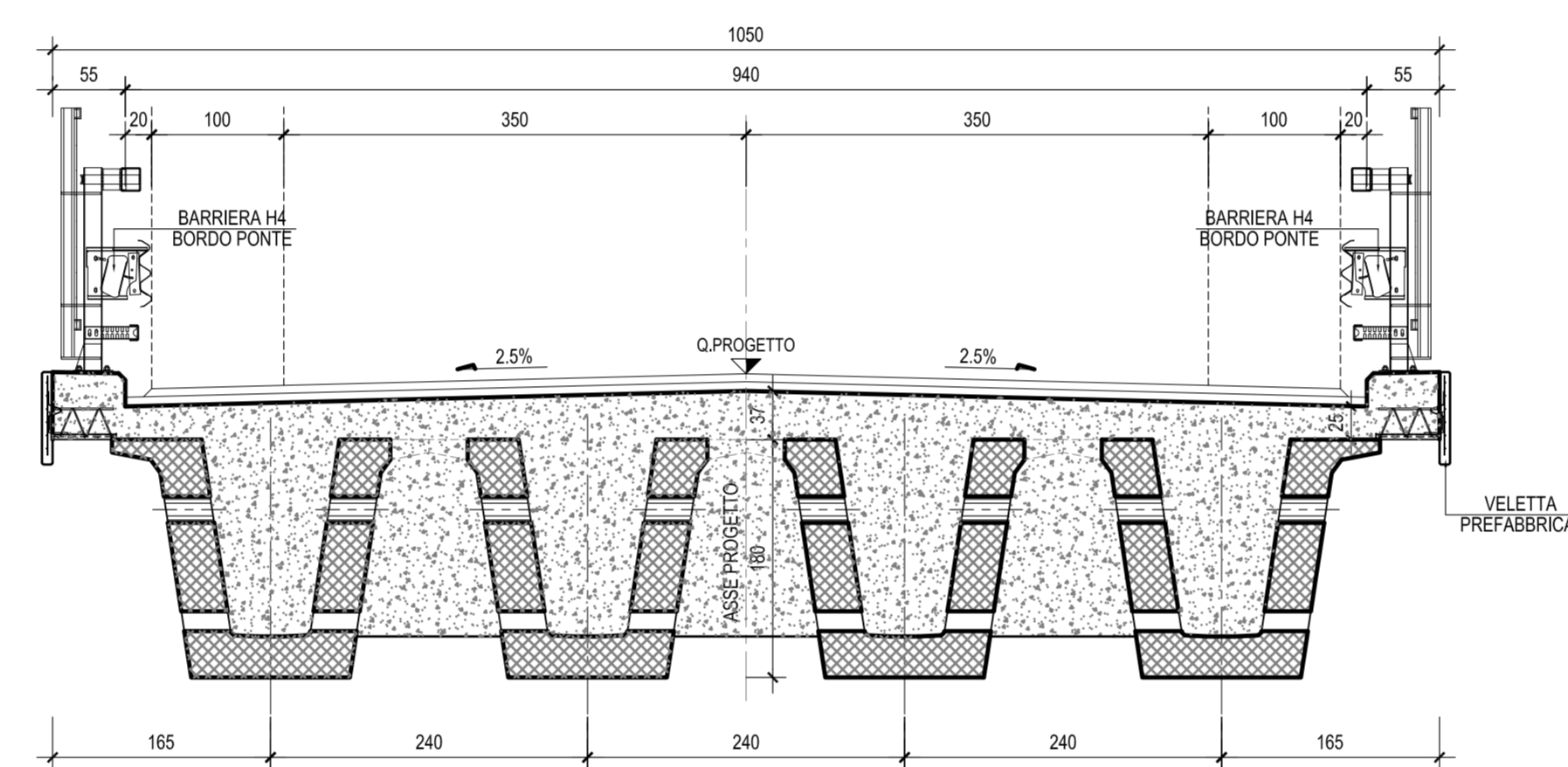
STRALCIO PLANIMETRICO-Scala 1:500



SEZIONE TRASVERSALE TIPO-Scala 1:50



SEZIONE TRASVERSALE IN ASSE APPOGGIO-Scala 1:50



PIANTA FONDAZIONI-Scala 1:100



 ANAS S.p.A.		 Regione SARDEGNA	
O.P.C.M. n. 3869 del 23/04/2010. Disposizioni urgenti di protezione civile per fronteggiare l'emergenza determinatasi nel settore del traffico e della mobilità nelle province di Sassari ed Olbia - Tempio, in relazione alla strada statale Sassari - Olbia			
SOGGETTO ATTUATORE ANAS S.p.A.			
ADEGUAMENTO AL TIPO B DELL'ITINERARIO SASSARI - OLBIA			
LOTTO 4			
DAL km 36+100 AL km 45+610			
CIG 4658037DB8			
PROGETTO ESECUTIVO			
VISTO: IL RESPONSABILE DEL PROCEDIMENTO Ing. Francesco Ruggieri	VISTO: IL RESPONSABILE DEL SERVIZIO PROGETTAZIONE Prof. Ing. Antonio Grimaldi Responsabile Impresitec S.p.A.	VISTO: IL DIRETTORE DEI LAVORI Dott. Gianluca Pandolfi Elmi Coordinatore della Sicurezza in fase di Progettazione	
IMPRESA ESECUTRICE  GRANDI LAVORI FINCOST S.p.A. Direzione Regionale Infrastrutture Ing. Michele Piccolo		PROGETTAZIONE PROGETTAZIONE  PROGIN Ing. Michele Piccolo	
OPERE D'ARTE MAGGIORI - VIADOTTI, PONTI E CAVALCAVIA CAVALCAVIA - km 40+900 PIANTA FONDAZIONI, SEZIONE LONGITUDINALE E SEZIONI TRASVERSALI			
CODICE PROGETTO	NOVE FILE	REVISIONE	FOGLIO
PROGETTO	CVI02STR02B.DWG	B	Varie
PRODOTTO	DA: PROJ. N. PROJ.	REVISIONE	FOGLIO
DPCA03	E 1004	B	Varie
CODICE ELABORATO	CVI02STR0102	B	Varie
C			
B	SECONDA EMISSIONE	08/04/2014	Varie
A	EMISSIONE	08/04/2014	Varie
REV.	DESCRIZIONE	DATA	REDAITTO VERIFICATO APPROVATO