PROSPETTO-Scala 1:100



STRALCIO PLANIMETRICO-Scala 1:500

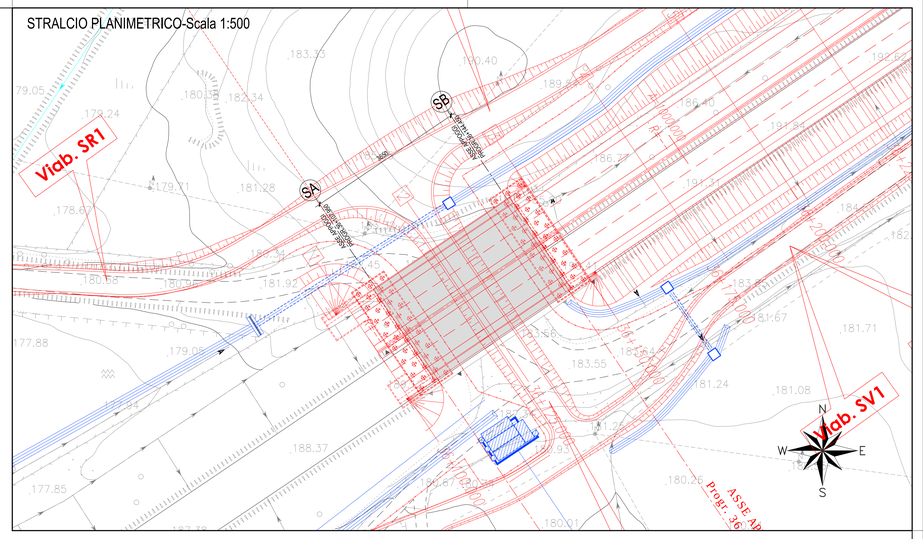

SEZIONE TRASVERSALE TIPO-Scala 1:50

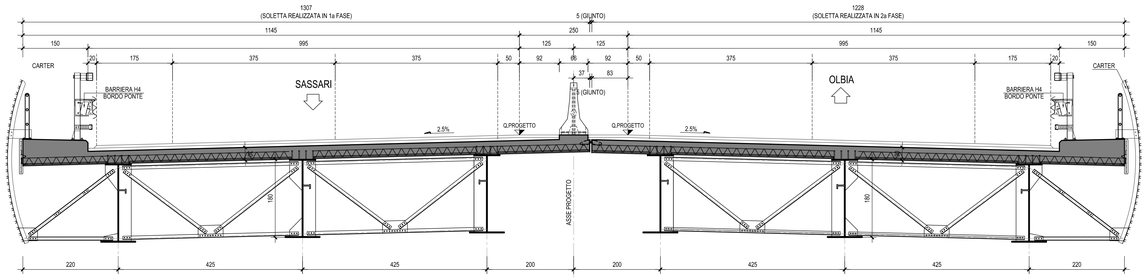

SEZIONE TRASVERSALE IN ASSE APPOGGIO-Scala 1:50

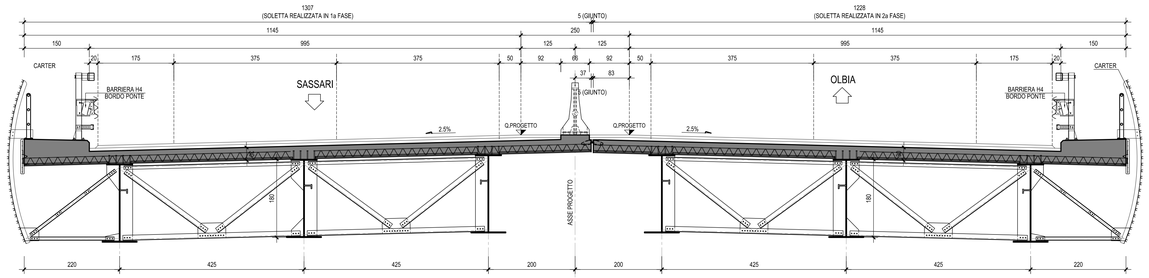

PIANTA IMPALCATO-Scala 1:100

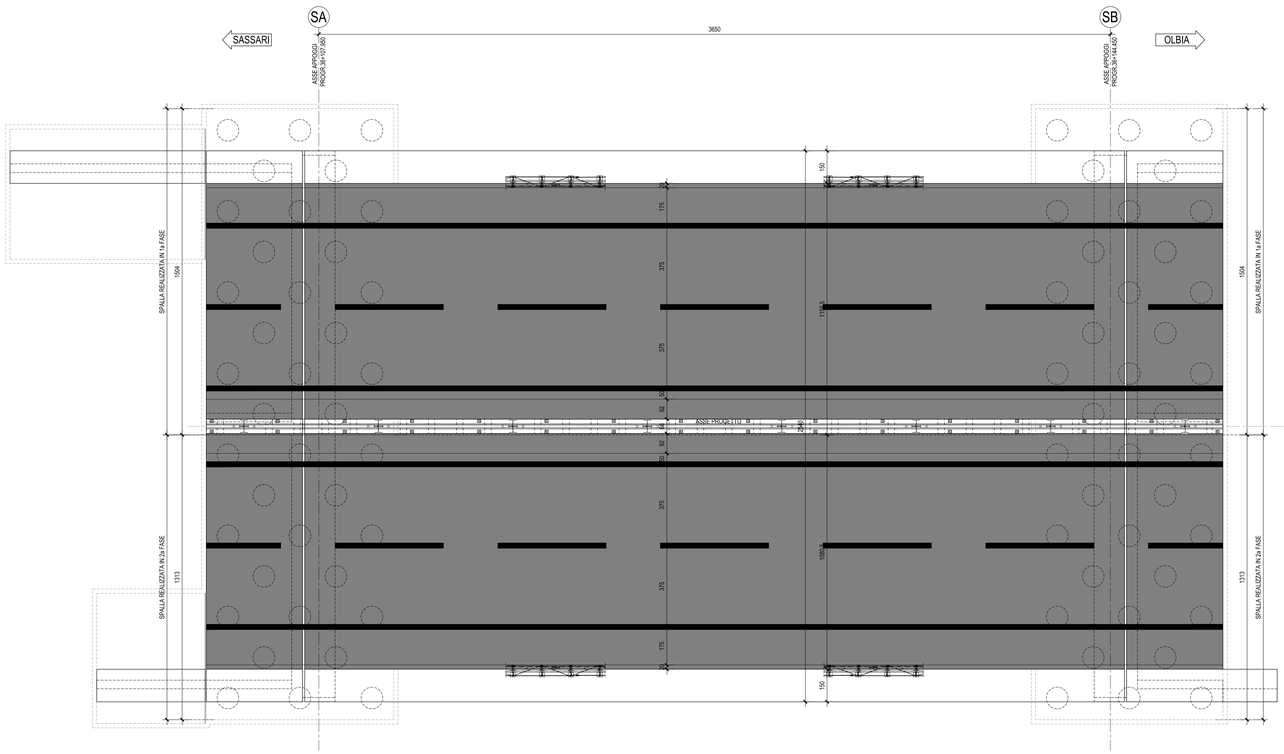

ANAS S.p.A.

Commissario Governativo Delegato
OPCM n. 3869 del 23 aprile 2010
OPCM n. 3895 del 20/8/2010

REGIONE SARDEGNA

O.P.C.M. n. 3869 del 23/04/2010. Disposizioni urgenti di protezione civile per fronteggiare l'emergenza determinatasi nel settore del traffico e della mobilità nelle province di Sassari ed Olbia - Tempio, in relazione alla strada statale Sassari - Olbia

SOGGETTO ATTUATORE ANAS S.p.A.

ADEGUAMENTO AL TIPO B DELL'ITINERARIO SASSARI - OLBIA

LOTTO 4

DAL km 36+100 AL km 45+610

CIG 4658037DB8

PROGETTO ESECUTIVO

VISTO: IL RESPONSABILE DEL PROCEDIMENTO	VISTO: IL RESPONSABILE DEL SERVIZIO PROGETTAZIONE	VISTO: IL DIRETTORE DEI LAVORI
Ing. Francesco Ruggieri		

IMPRESA ESECUTRICE

CONSORZIO STABILE GRANDI LAVORI FINCOSIT

GRANDI LAVORI FINCOSIT SPA
Direttore Strutture Infrastrutture
Ing. Vincenzo Castellano

PROGETTAZIONE

PROGETTAZIONE
GRANDI INFRASTRUTTURE
PROGIN
(Il Progettista)
Ing. Raffaele Piccinno

Prof. Ing. Antonio Grimaldi
(Responsabile integrazione delle Attività Specialistiche)

Dott. Gianluca Pandolfi Elmi
(Geologo)

Ing. Michele Curiale
(Coordinatore della Sicurezza in fase di Progettazione)

OPERE D'ARTE MAGGIORI - VIADOTTI,PONTI E CAVALCAVIA

PONTE AL km 36+126

PIANTA IMPALCATO,PROSPETTO E SEZIONI TRSAVERSALI

CODICE PROGETTO (PROGETTO / LIV. PROG. / N. PROG.)	NOME FILE	REVISIONE	FOGLIO	SCALA:
DPCA03 E 1004	CODICE ELABORATO VI01STRDI01 — VI01STRDI01C.DWG	C	DI	Varie

REV.	DESCRIZIONE	DATA	REDATTO	VERIFICATO	APPROVATO
C	TERZA EMISSIONE	Giugno 2015	M.Farina	F.Iuso	R.Picciotto
B	SECONDA EMISSIONE	Febbraio 2015	M.Farina	F.Iuso	R.Picciotto
A	EMISSIONE	Maggio 2014	M.Farina	F.Iuso	R.Picciotto