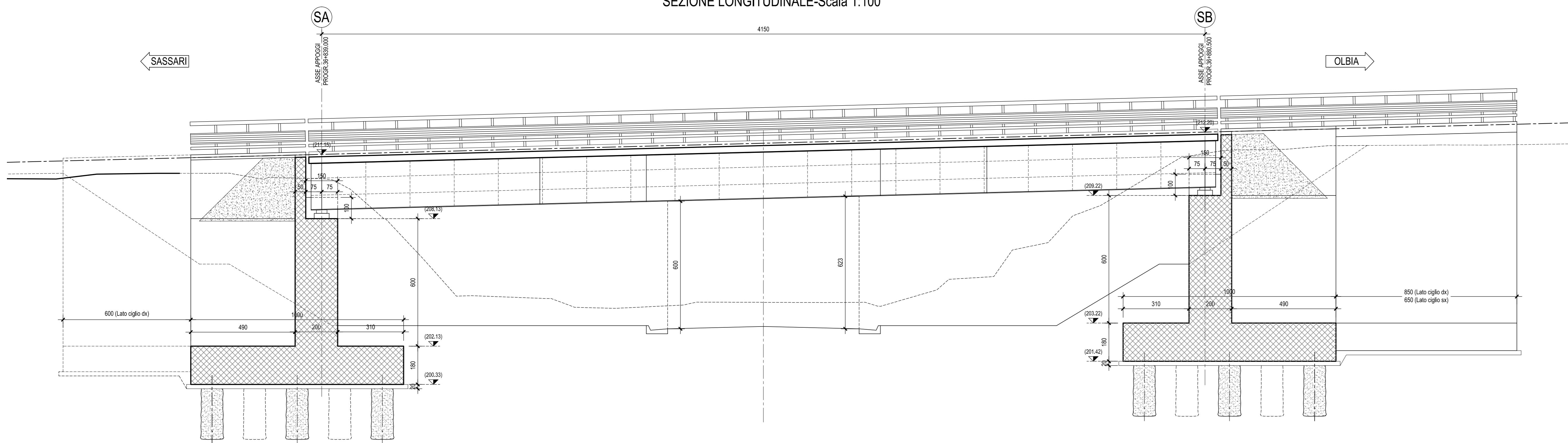
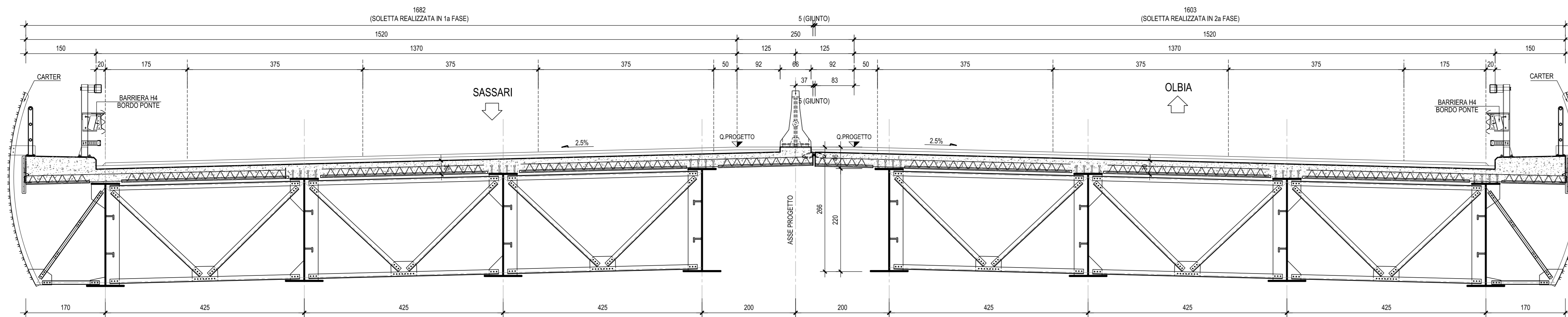


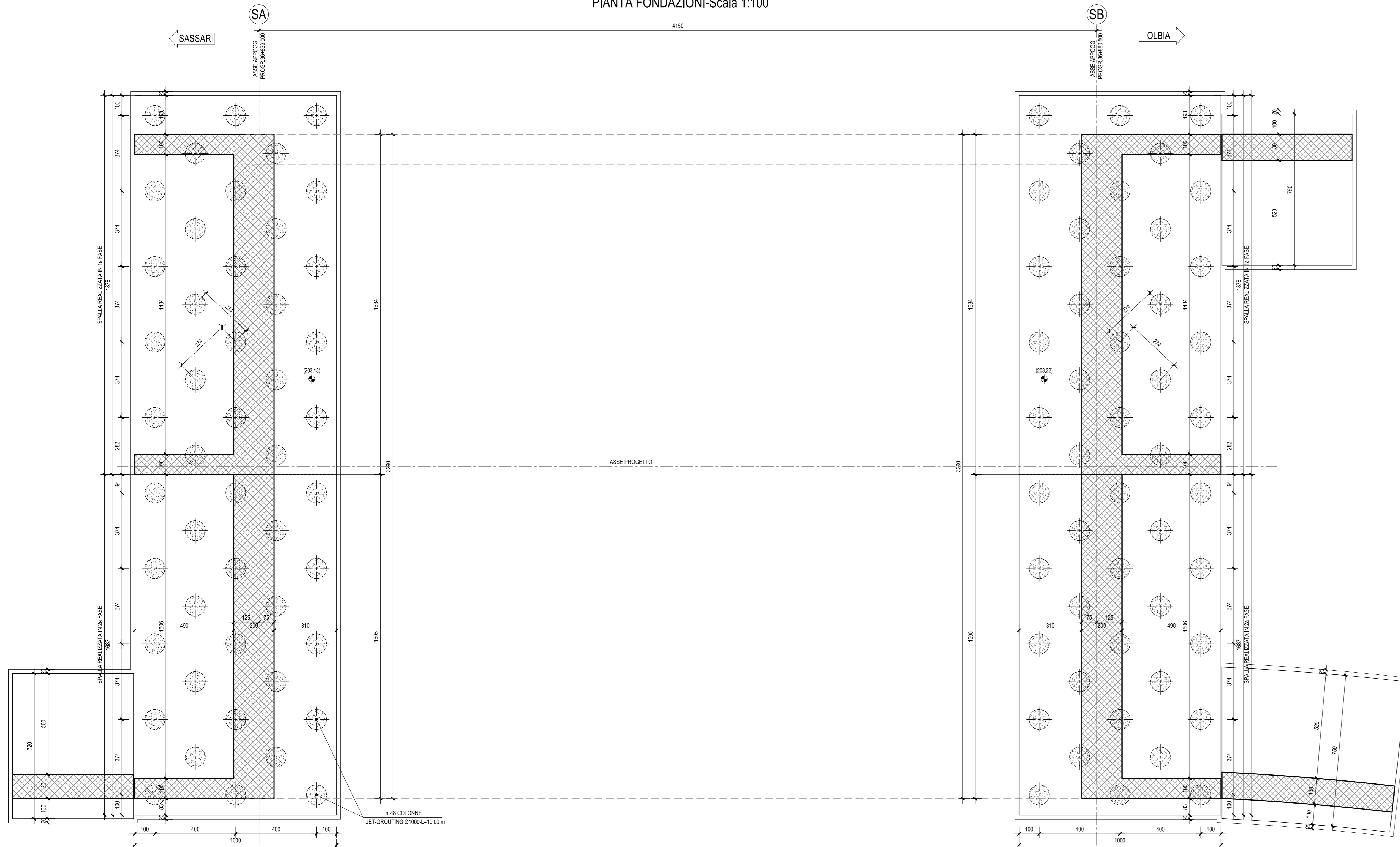
SEZIONE LONGITUDINALE-Scala 1:100



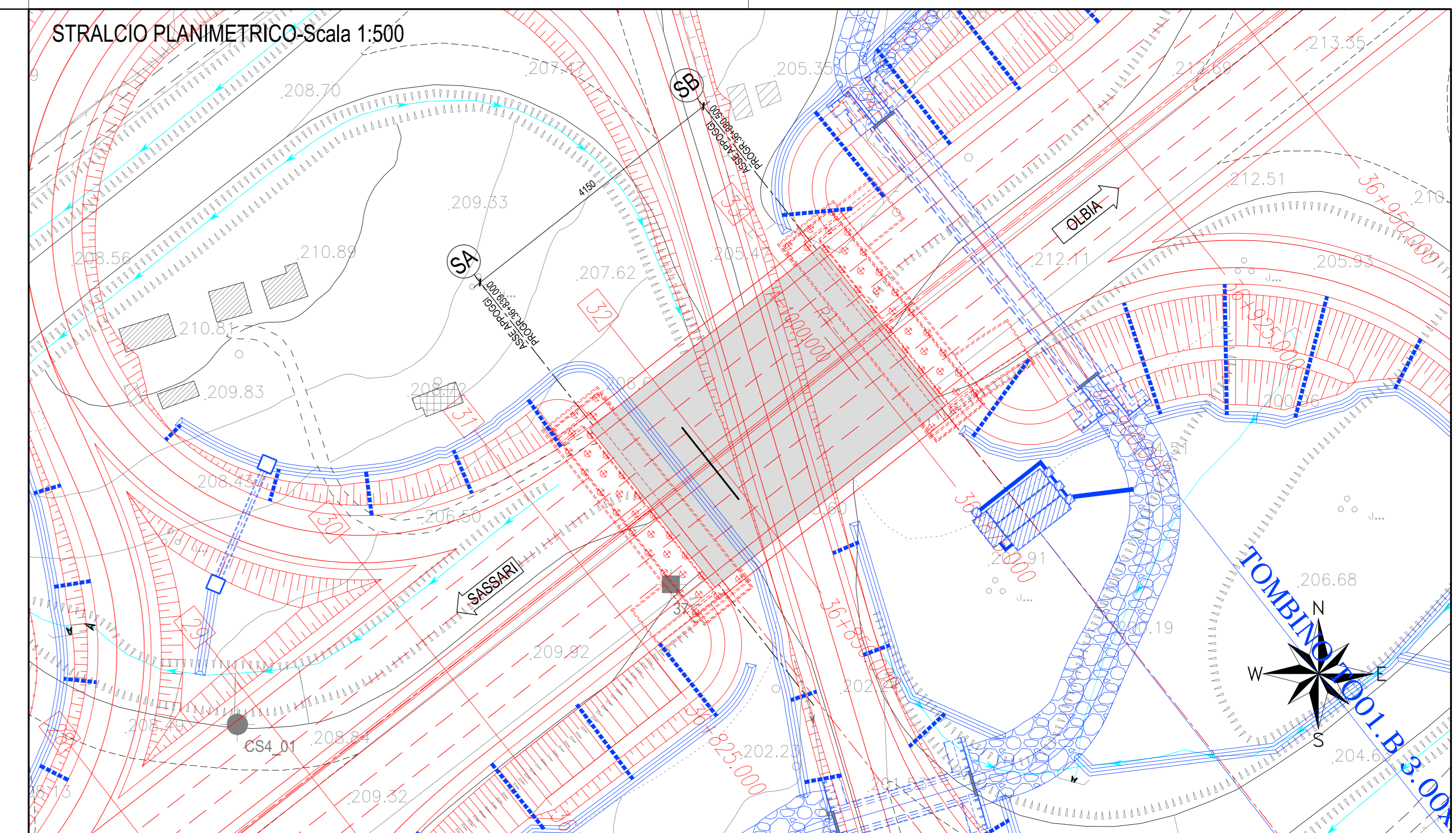
SEZIONE TRASVERSALE TIPO-Scala 1:50



PIANTA FONDAZIONI-Scala 1:100



STRALCIO PLANIMETRICO-Scala 1:500



 ANAS S.p.A.		 REGIONE SARDEGNA	
Commissario Governativo Delegato OPCM n. 3869 del 23 aprile 2010 OPCM n. 3895 del 20/6/2010			
<b>O.P.C.M. n. 3869 del 23/04/2010.</b> Disposizioni urgenti di protezione civile per fronteggiare l'emergenza determinatasi nel settore del traffico e della mobilità nelle province di Sassari ed Olbia - Tempio, in relazione alla strada statale Sassari - Olbia			
SOGGETTO ATTUATORE ANAS S.p.A.			
<b>ADEGUAMENTO AL TIPO B DELL'ITINERARIO SASSARI - OLBIA</b>			
LOTTO 4			
DAL km 36+100 AL km 45+610			
CIG 4658037DB8			
<b>PROGETTO ESECUTIVO</b>			
VISTO IL RESPONSABILE DEL PROCEDIMENTO Ing. Francesco Ruggeri	VISTO IL RESPONSABILE DEL SERVIZIO PROGETTAZIONE	VISTO IL DIRETTORE DEI LAVORI	
IMPRESA ESECUTRICE  GRANDI LAVORI FINCOSTR SPA Direttore Generale Infrastrutture Ing. Vincenzo Castellani	PROGETTAZIONE  PROGIN Prof. Ing. Antonio Grimaldi Responsabile ingegnere della attività Specialistica Dott. Gianluca Pandolfi Ems Ing. Michele Curiale Ing. Raffaele Pizzolli		
<b>OPERE D'ARTE MAGGIORI - VIADOTTI, PONTI E CAVALCAVIA</b> PONTE AL km 36+859 - Svincolo di Oasini PIANTA FONDAZIONI SEZIONE LONGITUDINALE E SEZIONI TRASVERSALI			
CODICE PROGETTO PROGETTO	NOME FILE V102STR02B.DWG	REVISIONE B	FOGLIO 11
D/P/C/A/0/3/E/1/0/0/4	CODICE ELABORATO V1/0/2/STR/0/1/0/2	SCALA Varie	
C B A	SECONDA EMISSIONE EMISSIONE	DATA 2015	REDATTO VERIFICATO APPROVATO
REV.	DESCRIZIONE	DATA	REDATTO VERIFICATO APPROVATO