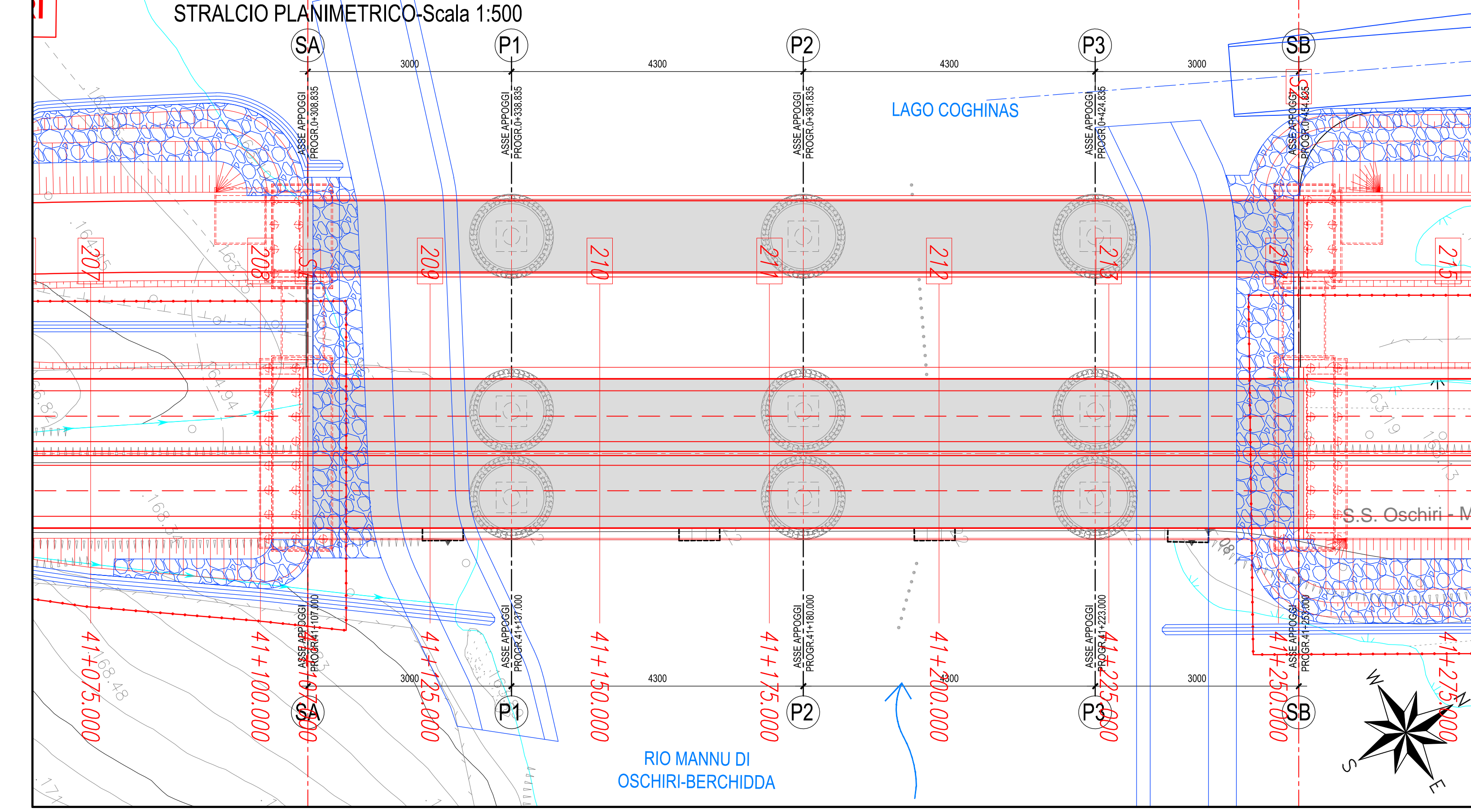
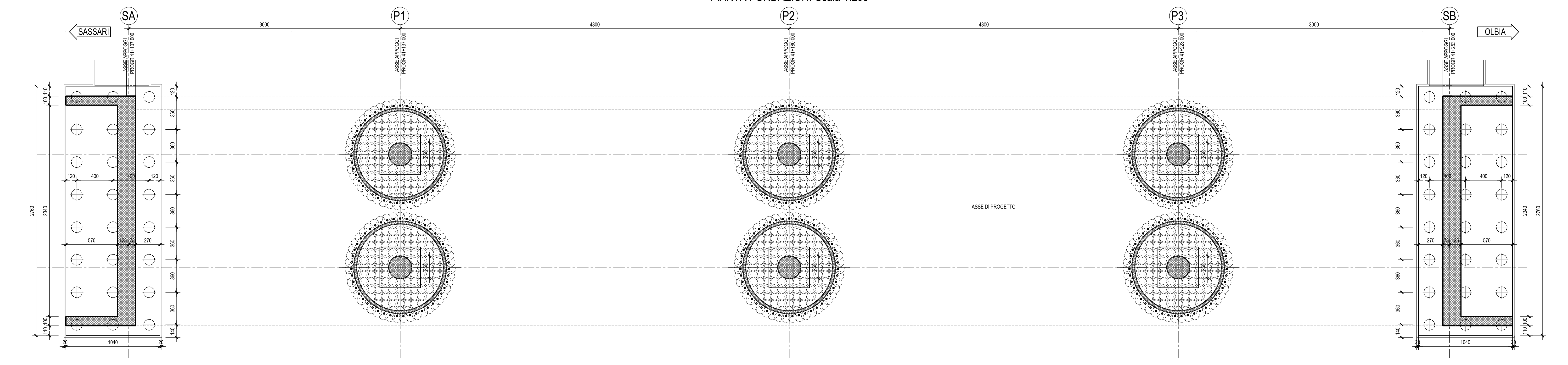
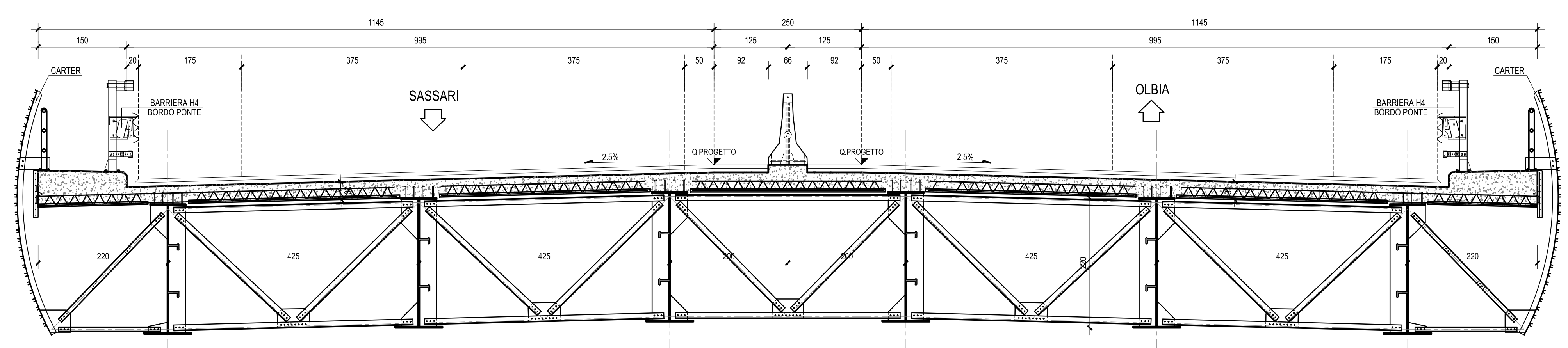


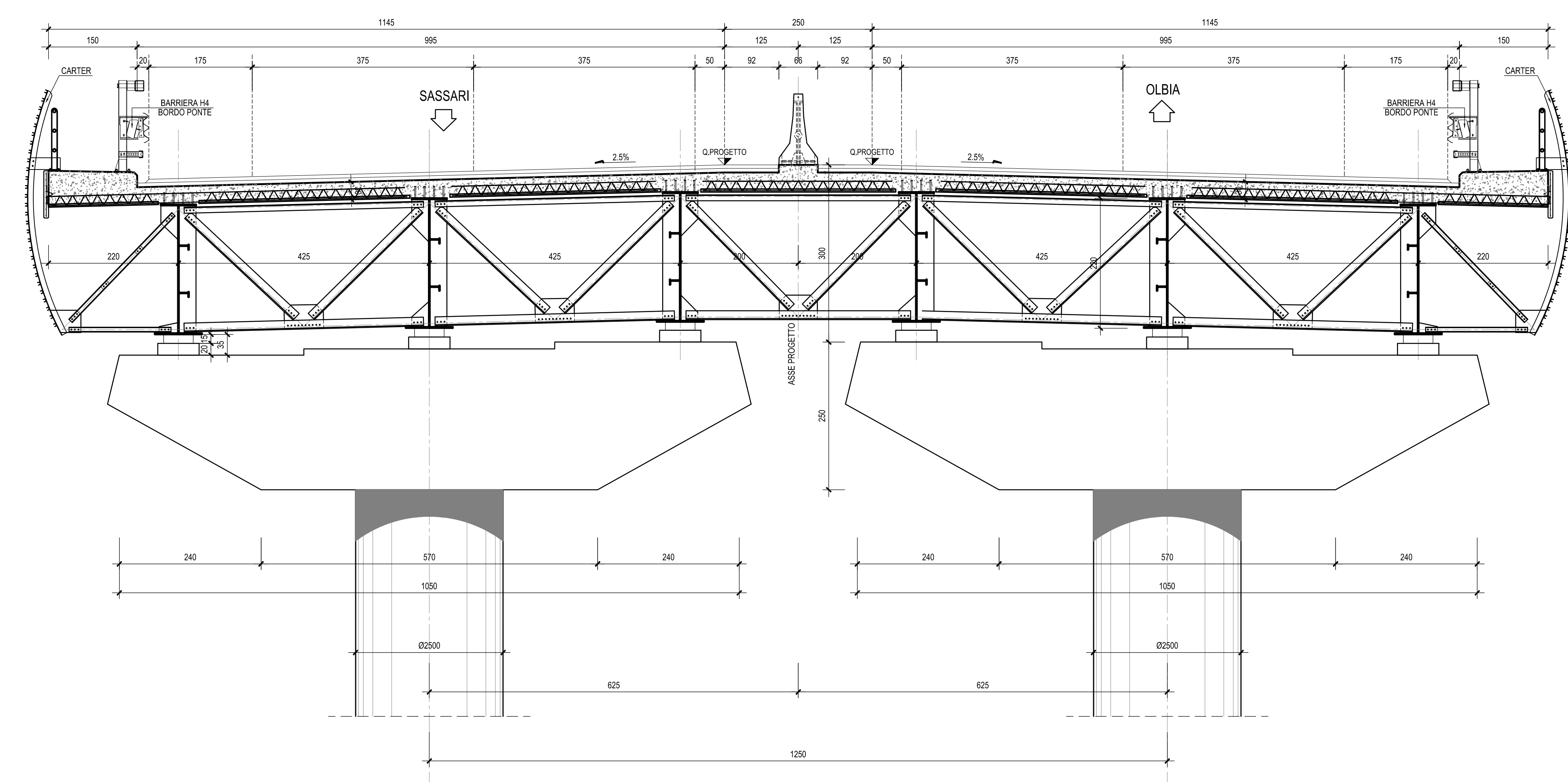
PIANTA FONDAZIONI-Scala 1:200



SEZIONE TRASVERSALE TIPO CORRENTE-Scala 1:50



SEZIONE TRASVERSALE TIPO IN ASSE APPOGGI-Scala 1:50



O.P.C.M. n. 3869 del 23/04/2010. Disposizioni urgenti di protezione civile per fronteggiare l'emergenza determinatasi nel settore del traffico e della mobilità nelle province di Sassari ed Olbia - Tempio, in relazione alla strada statale Sassari - Olbia

SOGGETTO ATTUATORE ANAS S.p.A.

ADEGUAMENTO AL TIPO B DELL'ITINERARIO SASSARI - OLBIA

LOTTO 4

DAL km 36+100 AL km 45+610

CIG 4658037DB8

PROGETTO ESECUTIVO

VISTO IL RESPONSABILE DEL PROCEDIMENTO: Ing. Francesco Roggeri
 VISTO IL RESPONSABILE DEL SERVIZIO PROGETTAZIONE: Prof. Ing. Antonio Genaldi
 VISTO IL DIRETTORE DEI LAVORI:

IMPRESA ESECUTRICE:

PROGETTAZIONE:

OPERE D'ARTE MAGGIORI - VIADOTTI, PONTI E CAVALCAVIA

PONTE Rio Mannu km 41+181

PIANTA FONDAZIONI, SEZIONE LONGITUDINALE E SEZIONI TRASVERSALI

CODICE PROGETTO	NOME FILE	REVISIONE	FOGLIO	SCALA
03E11004	VOSTRODICE.DWG	E	11	Varie
03E11004	VOSTRODICE.DWG	E	11	Varie

REV.	DESCRIZIONE	DATA	REDAITTO	VERIFICATO	APPROVATO
C	EMMISSIONE	Febbraio 2011	A. Genaldi	F. Roggeri	A. Genaldi
E	REVISIONE A SEGUITO ISTRUTTORIA A.N.A.S.	Giugno 2011	Genaldi	F. Roggeri	Genaldi
D	QUARTA EMMISSIONE	Aprile 2011	Genaldi	F. Roggeri	Genaldi