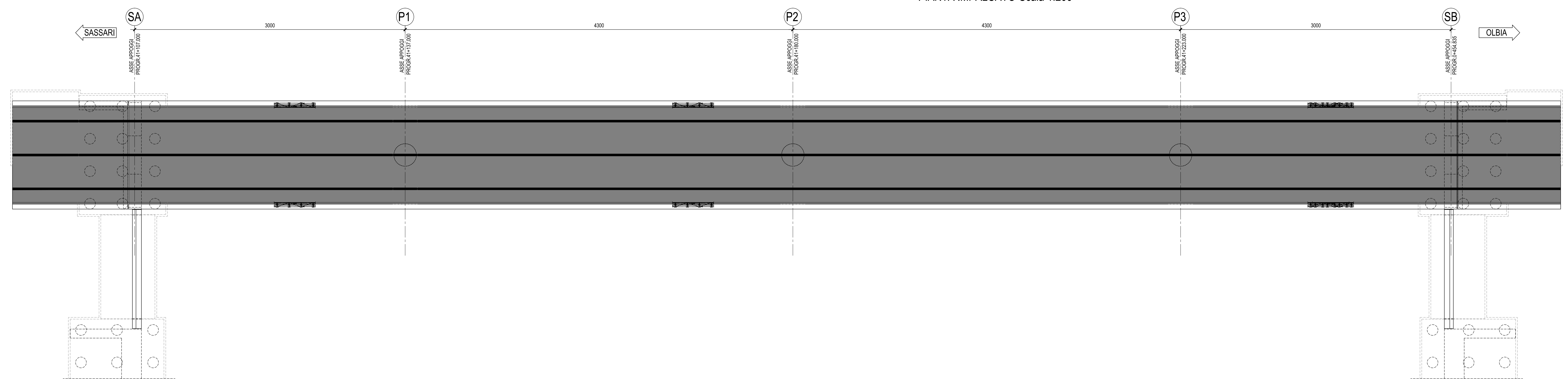
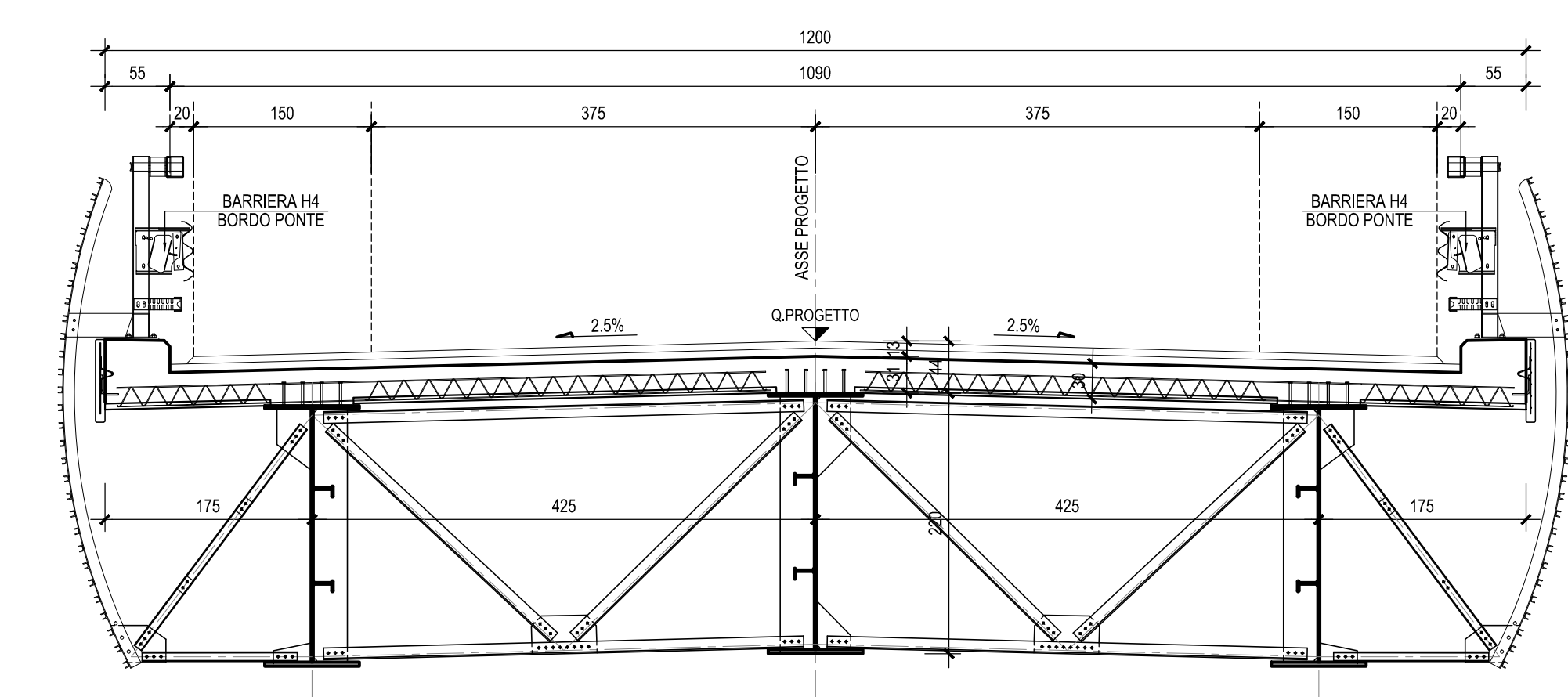


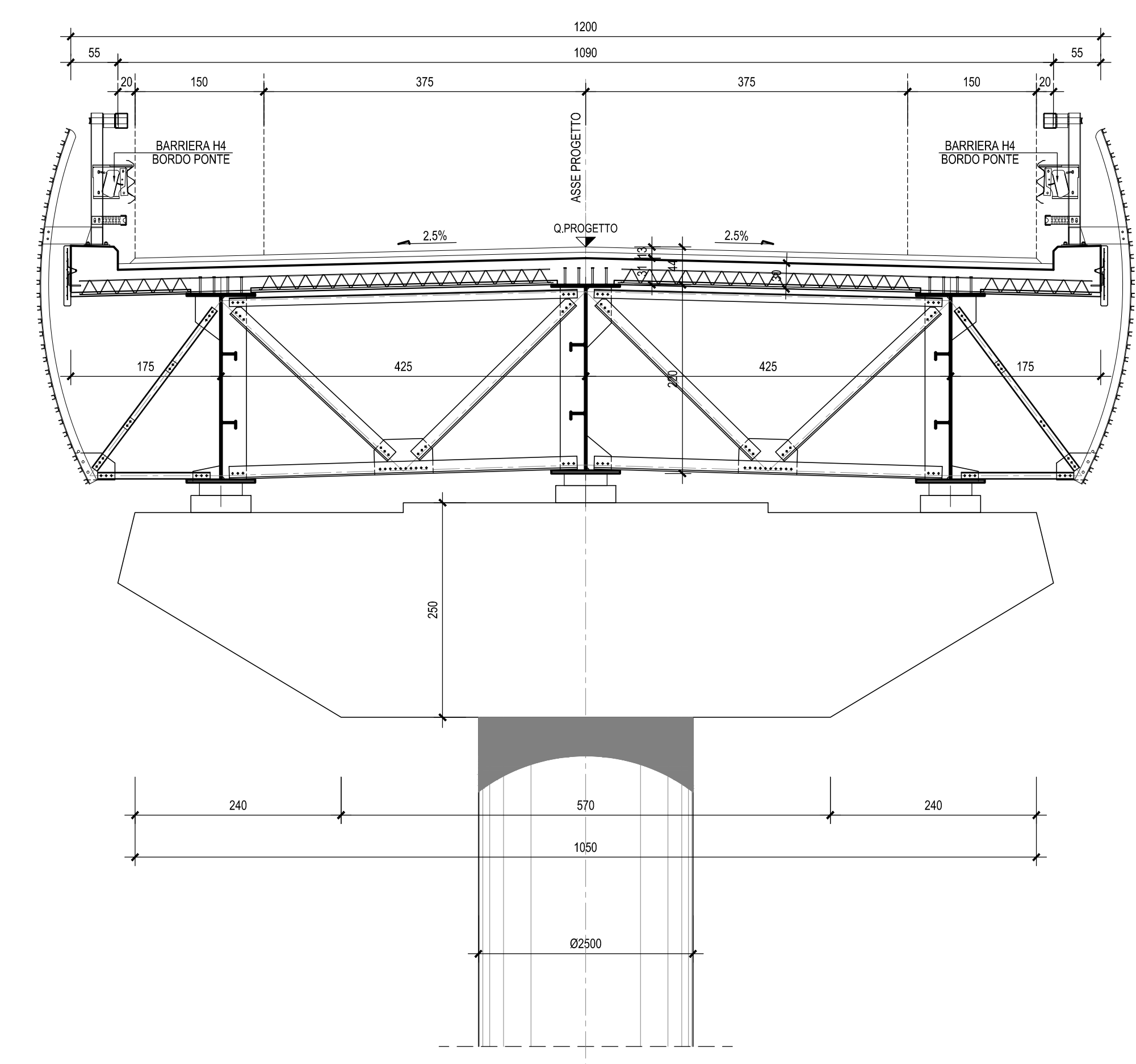
PIANTA IMPALCATO-Scala 1:200



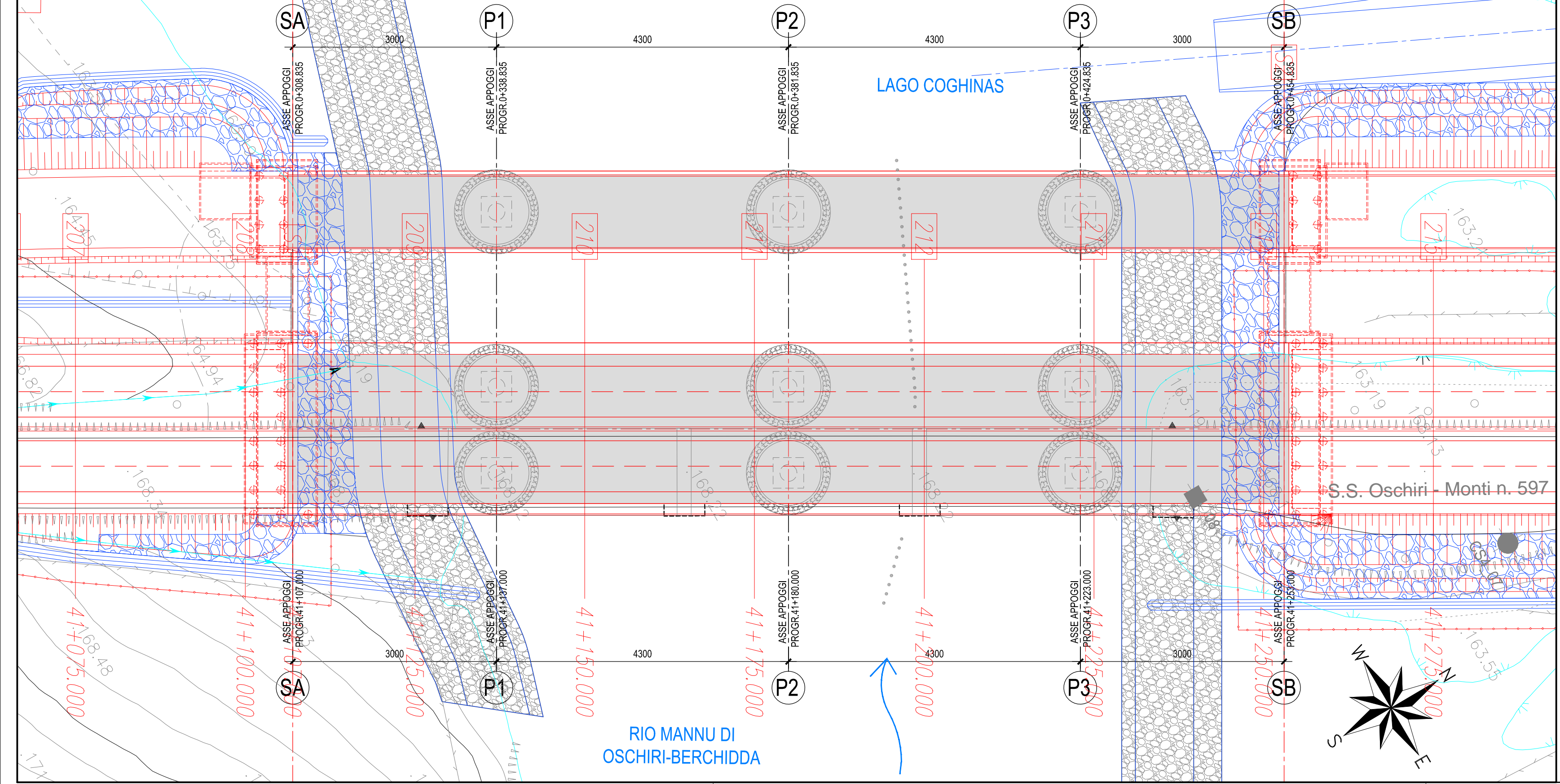
SEZIONE TRASVERSALE TIPO CORRENTE-Scala 1:50



SEZIONE TRASVERSALE TIPO IN ASSE APPOGGI-Scala 1:50



STRALCIO PLANIMETRICO-Scala 1:500



ANAS S.p.A.

Commissario Governativo Delegato
CPCM n. 3869 del 23 aprile 2010
CPCM n. 3895 del 20/8/2010

REGIONE SARDEGNA

O.P.C.M. n. 3869 del 23/04/2010. Disposizioni urgenti di protezione civile per fronteggiare l'emergenza determinatasi nel settore del traffico e della mobilità nelle province di Sassari ed Olbia - Tempio, in relazione alla strada statale Sassari - Olbia

SOGGETTO ATTUATORE ANAS S.p.A.

ADEGUAMENTO AL TIPO B DELL'ITINERARIO SASSARI - OLBIA

LOTTO 4

DAL km 36+100 AL km 45+610

CIG 4658037DB8

PROGETTO ESECUTIVO

VISTO IL RESPONSABILE DEL PROCEDIMENTO
Ing. Francesco Ruggeri

VISTO IL RESPONSABILE DEL SERVIZIO PROGETTAZIONE
Prof. Ing. Antonio Genaldi
(Responsabile Impugnazione della Misura Specifica)

VISTO IL DIRETTORE DEI LAVORI
Dott. Gianluca Paredi Elm
Ing. Michele Curiale
(Responsabile Area Tecnica e Direzione di Progetto)

C.I.T.
GRUPPO LAVORI PROGETTAZIONE SPA
Direttore Direzione Infrastrutture
Ing. Vittorio Castellaneta

PROGIN
Ing. Raffaele Piccaro

OPERE D'ARTE MAGGIORI - VIADOTTI, PONTI E CAVALCAVIA

PONTE Rio Mannu km 41+181 - Viabilità secondaria
PIANTA IMPALCATO, PROSPETTO E SEZIONI TRASVERSALI

CODICE PROGETTO	NO. FILE	REVISIONE	FOGLIO	SCALA
DIPCA03	1004	V104STR0101	D	Varie
D	QUARTA EMISSIONE	Luglio 2015	A. Russo	A. Russo
C	TERZA EMISSIONE	Aprile 2015	A. Russo	A. Russo
B	EMISSIONE	Febbraio 2015	A. Russo	A. Russo
A	EMISSIONE	Maggio 2014	A. Russo	A. Russo
REV.	DESCRIZIONE	DATA	REDATTO	VERIFICATO