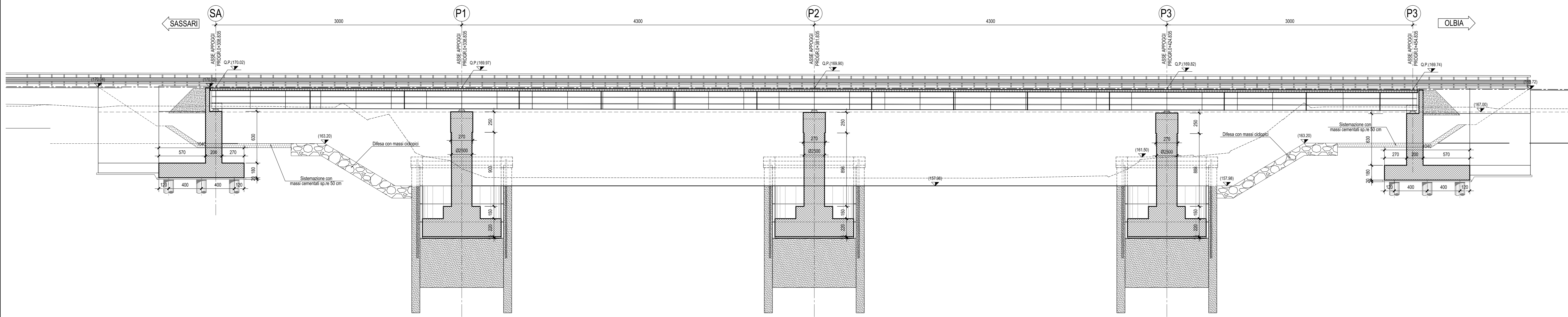
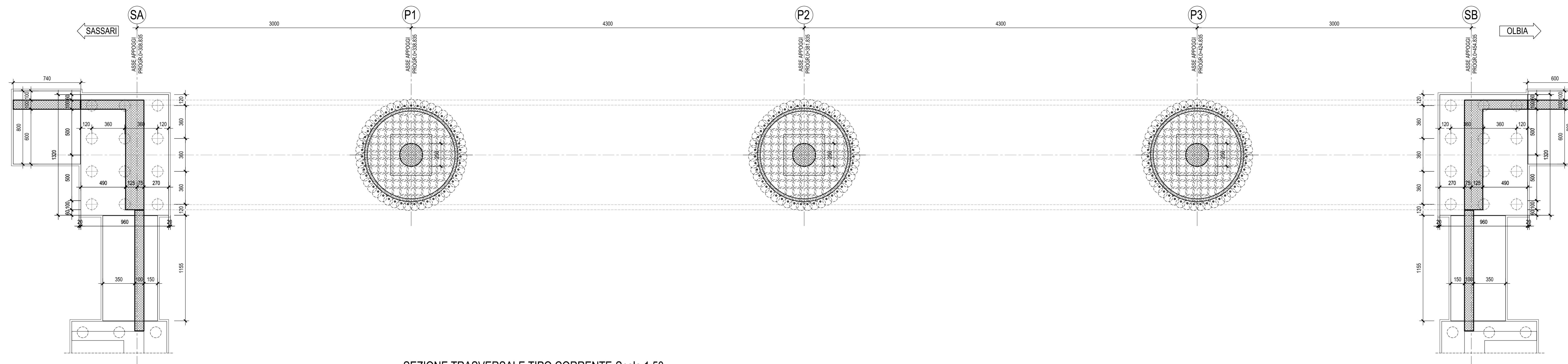


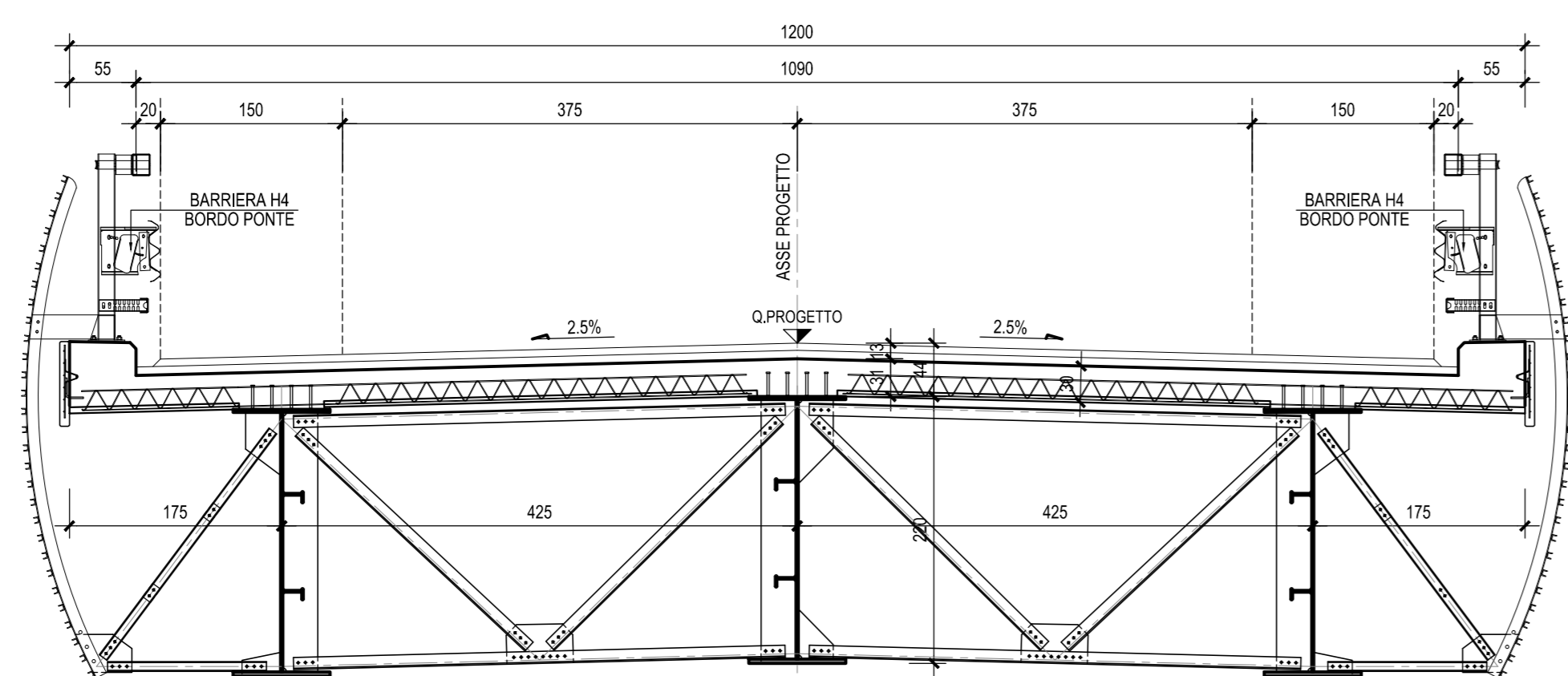
SEZIONE LONGITUDINALE VIADOTTO "VI04"-Scala 1:200



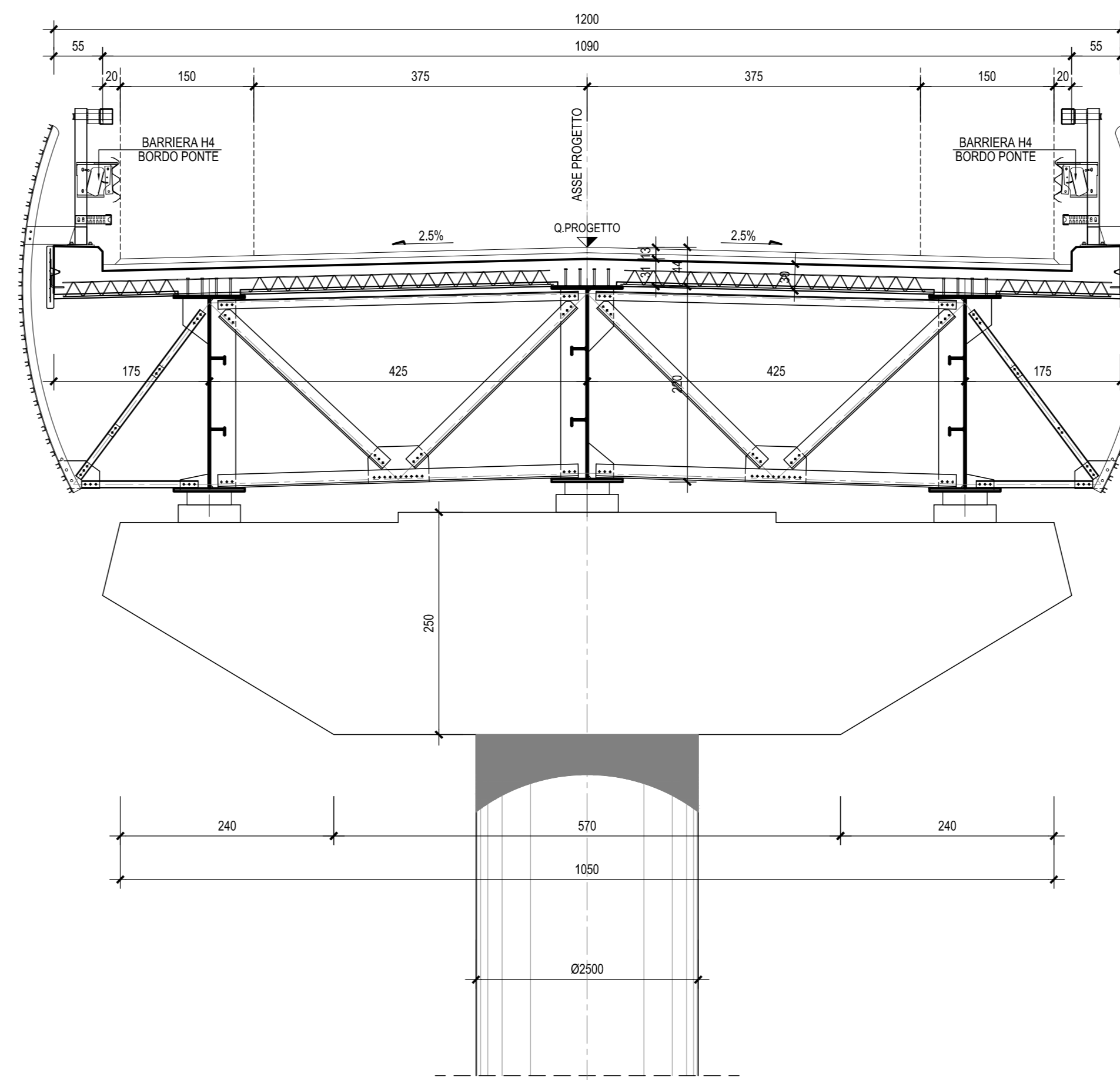
PIANTA FONDAZIONI-Scala 1:200



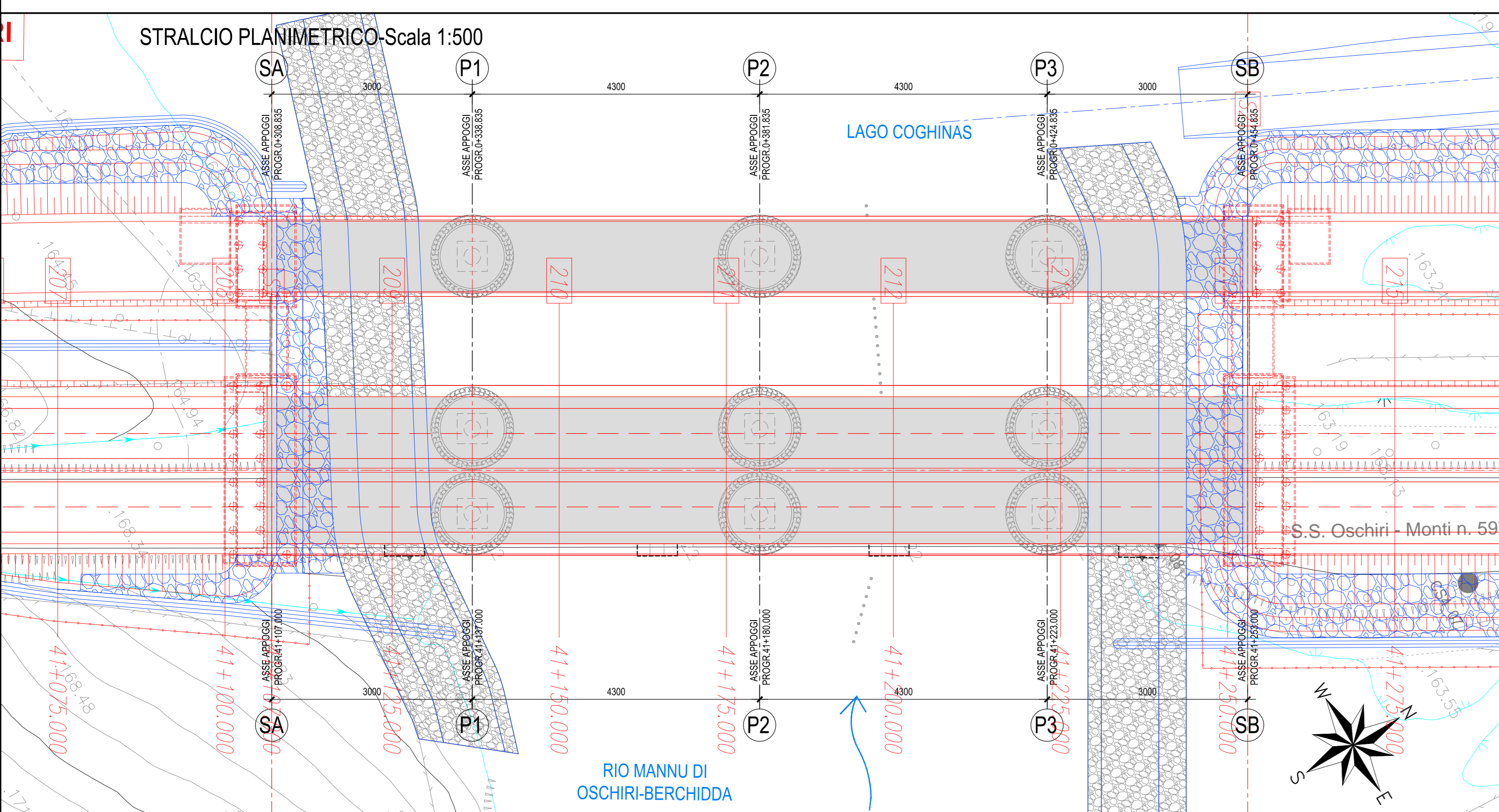
SEZIONE TRASVERSALE TIPO CORRENTE-Scala 1:50



SEZIONE TRASVERSALE TIPO IN ASSE APOGGI-Scala 1:50



STRALCIO PLANIMETRICO-Scala 1:500



ANAS S.p.A.

Commissario Governativo Delegato
COPCM n. 3895 del 23 aprile 2010
COPCM n. 3895 del 20/8/2010

REGIONE SARDEGNA

O.P.C.M. n. 3869 del 23/04/2010. Disposizioni urgenti di protezione civile per fronteggiare l'emergenza determinatasi nel settore del traffico e della mobilità nelle province di Sassari ed Olbia - Tempio, in relazione alla strada statale Sassari - Olbia

SOGGETTO ATTUATORE ANAS S.p.A.

ADEGUAMENTO AL TIPO B DELL'ITINERARIO SASSARI - OLBIA

LOTTO 4

DAL km 36+100 AL km 45+610

CIG 4658037DB8

PROGETTO ESECUTIVO

PROGETTO: Ing. Francesco Pugliese

VISTO IL RESPONSABILE DEL SERVIZIO PROGETTAZIONE: Prof. Ing. Antonio Genaldi

VISTO IL DIRETTORE DEI LAVORI: Prof. Ing. Antonio Genaldi

IMPRESA ESECUTRICE: **CAT** (CANTIERI AUTOMATIZZATI TEMPIO)

PROGETTAZIONE: **PROGETTAZIONE** (Ing. Vittorio Castellaneta)

PROGETTAZIONE: **PROGIN** (Ing. Michele Curiale)

OPERE D'ARTE MAGGIORI - VIADOTTI, PONTI E CAVALCAVIA

PONTE Rio Mannu km 41+181 - Viabilità secondaria

PIANTA FONDAZIONI, SEZIONE LONGITUDINALE E SEZIONI TRASVERSALI

REV.	DESCRIZIONE	DATA	REDATTO	VERIFICATO	APPROVATO
D	QUARTA EMISSIONE	Luglio 2015			
C	TERZA EMISSIONE	Aprile 2015			
B	EMISSIONE	Febbraio 2015			
A	EMISSIONE	Maggio 2014			