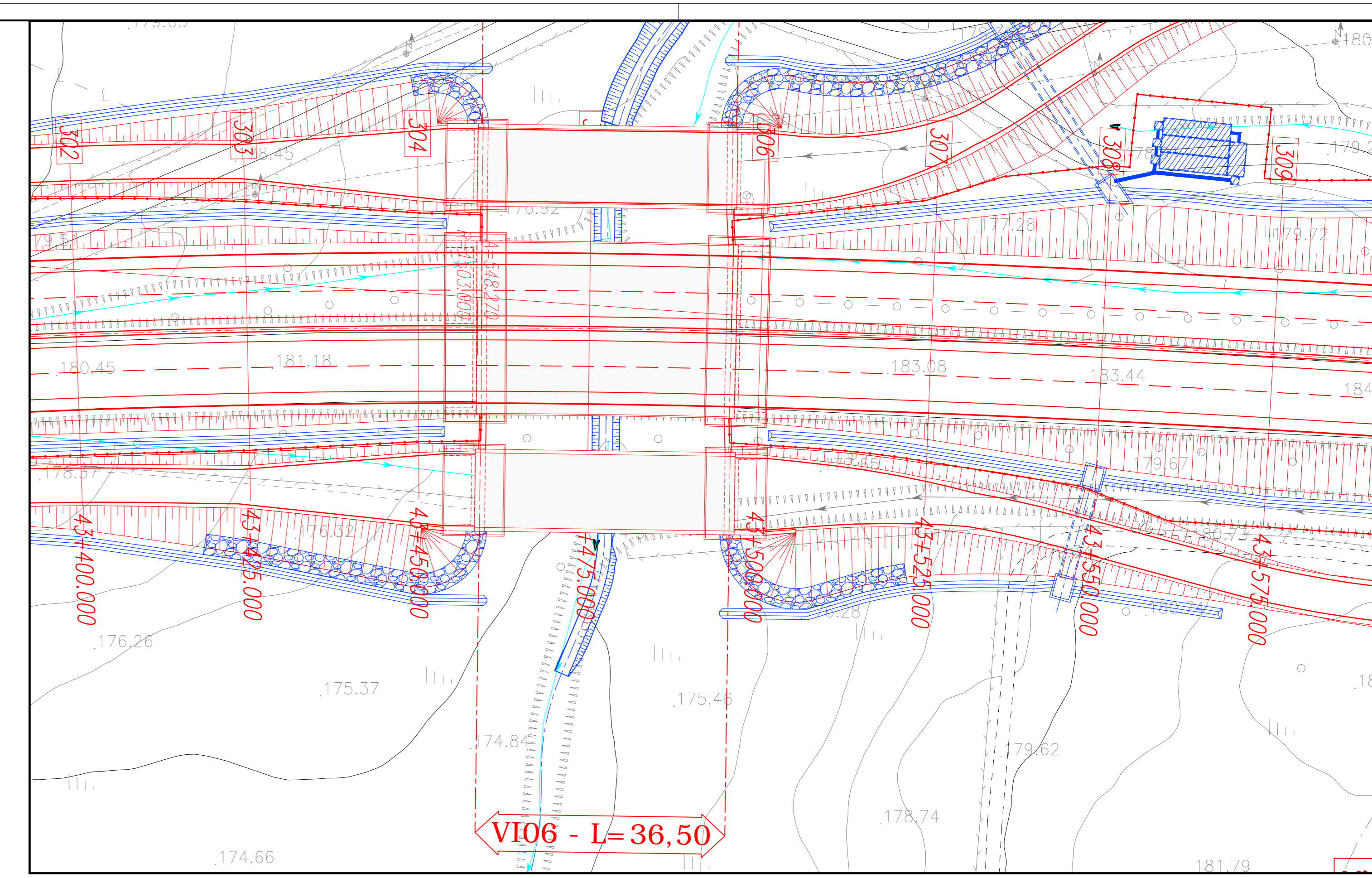
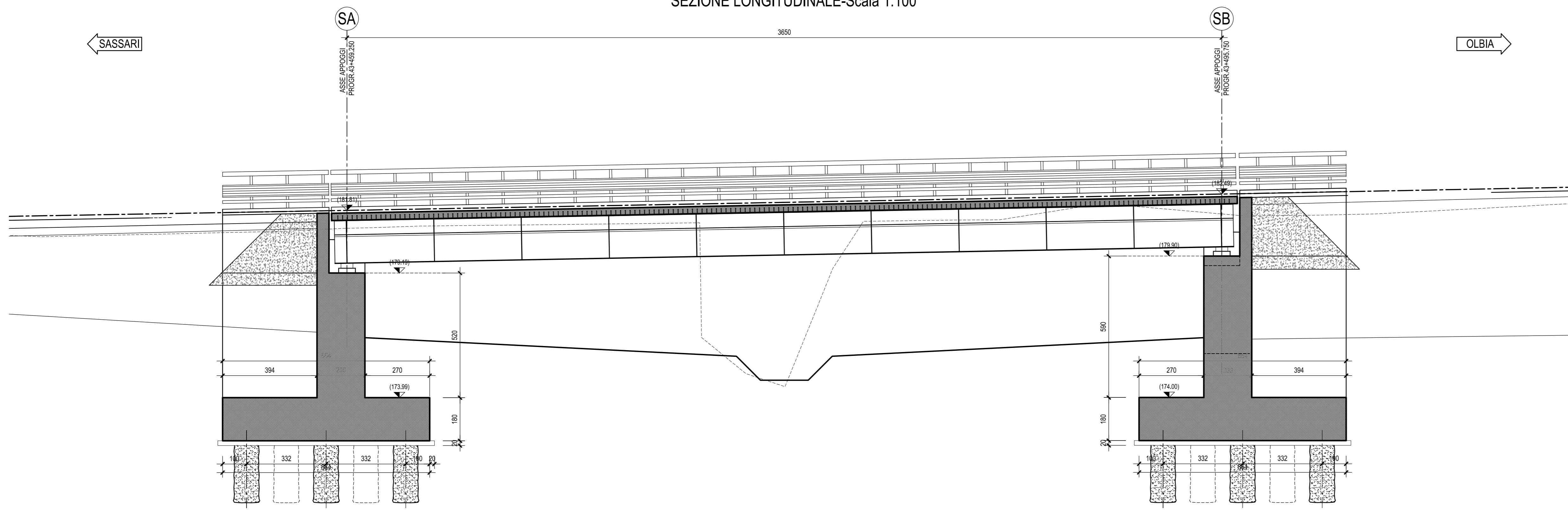
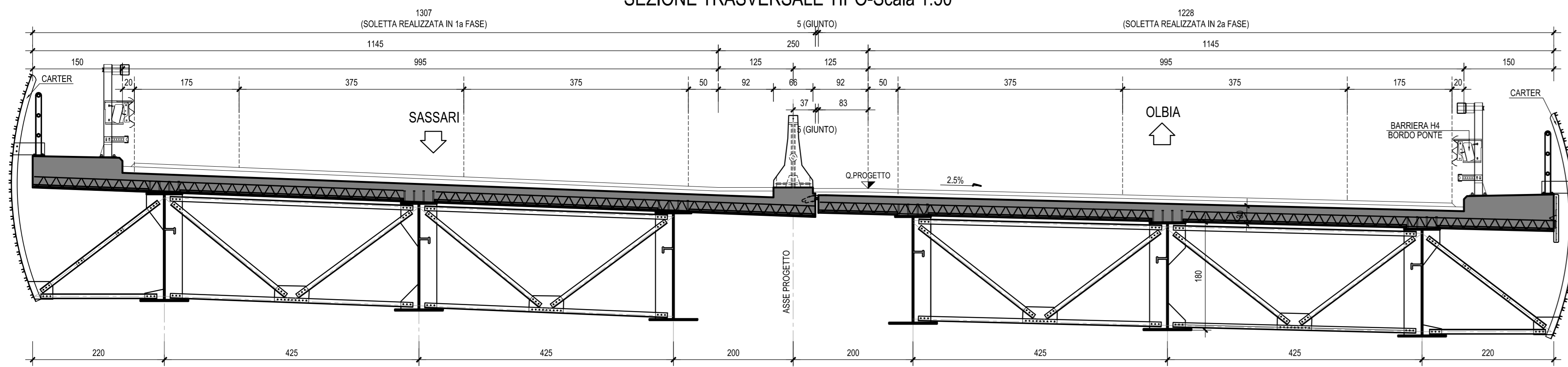


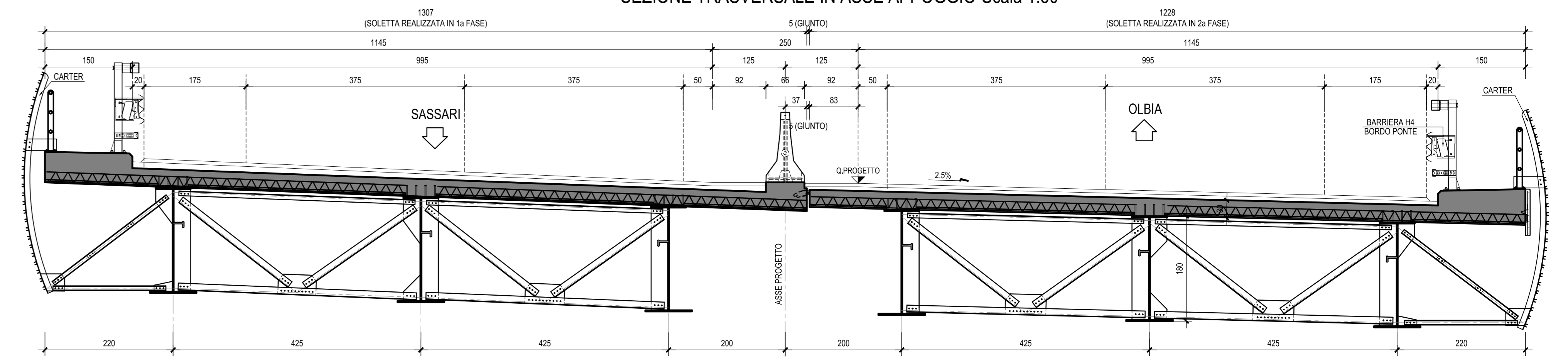
SEZIONE LONGITUDINALE-Scala 1:100



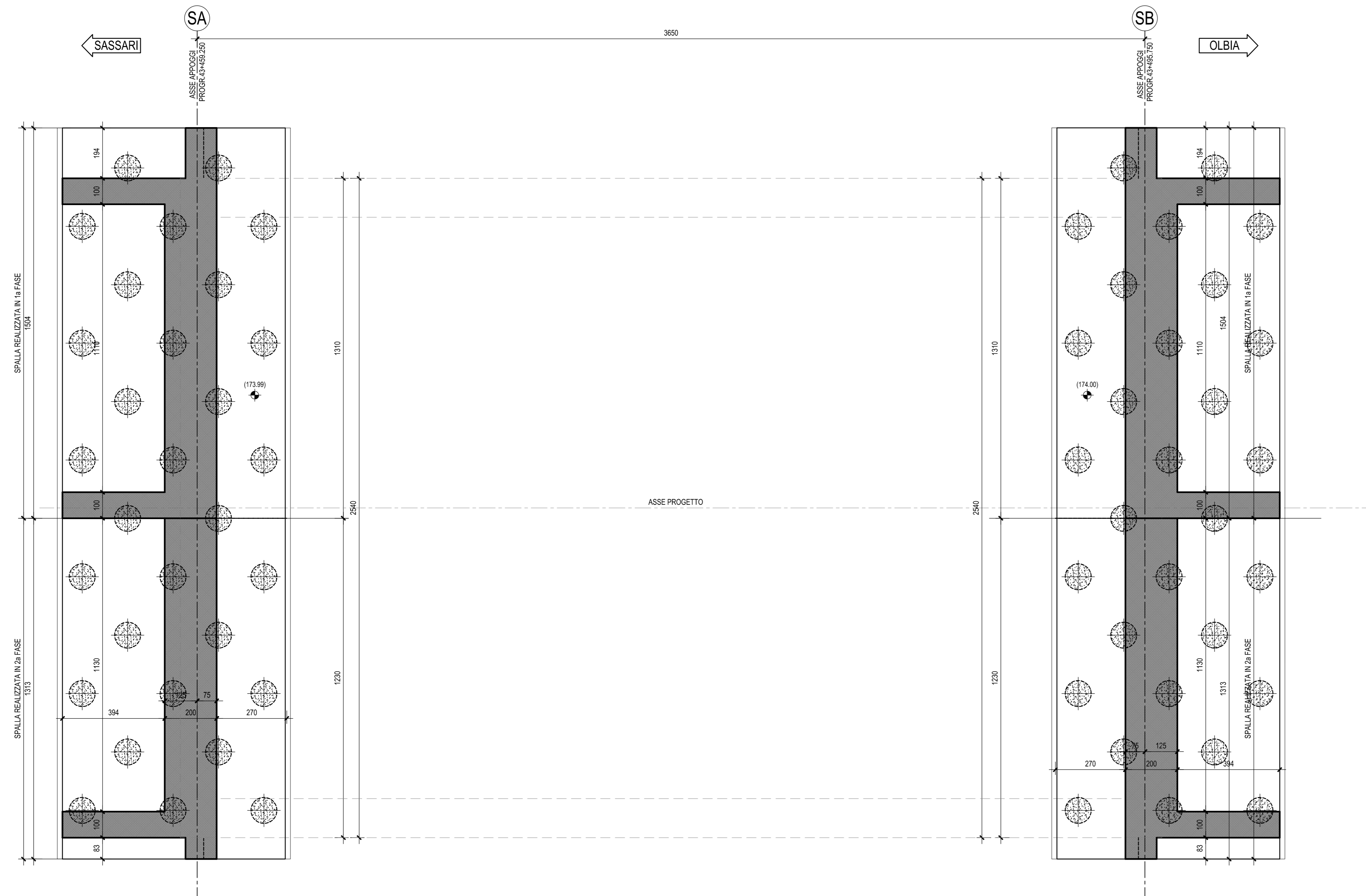
SEZIONE TRASVERSALE TIPO-Scala 1:50



SEZIONE TRASVERSALE IN ASSE APPOGGIO-Scala 1:50



PIANTA FONDAZIONI-Scala 1:100







**Commissario Governativo Delegato**  
 OPCM n. 3869 del 23 aprile 2010  
 OPCM n. 3895 del 20/8/2010

**REGIONE SARDEGNA**

---

**O.P.C.M. n. 3869 del 23/04/2010.** Disposizioni urgenti di protezione civile per fronteggiare l'emergenza determinatasi nel settore del traffico e della mobilità nelle province di Sassari ed Olbia - Tempio, in relazione alla strada statale Sassari - Olbia

**SOGGETTO ATTUATORE ANAS S.p.A.**

**ADEGUAMENTO AL TIPO B DELL'ITINERARIO SASSARI - OLBIA**

**LOTTO 4**  
**DAL km 36+100 AL km 45+610**  
 CIG 4658037D88

**PROGETTO ESECUTIVO**

VISTO IL RESPONSABILE DEL PROCEDIMENTO  
Ing. Francesco Roggeri

VISTO IL RESPONSABILE DEI SERVIZI PROGETTAZIONE  
Prof. Ing. Antonio Gimali  
(Responsabile integrazione delle Attività Specialistiche)

VISTO IL DIRETTORE DEI LAVORI  
Dott. Gianluca Pandolfi Elmi  
Ing. Michele Curiale  
(Coordinatore della Sicurezza in fase di Progettazione)



**GRANDI LAVORI FINCOIT S.p.A.**  
Divisione Sviluppo Infrastrutture

Ing. Vincenzo Castellani



**OPERE D'ARTE MAGGIORI - VIADOTTI, PONTI E CAVALCAVIA**  
 PONTE AL km 43+477  
 PIANTE FONDAZIONI, SEZIONE LONGITUDINALE E SEZIONI TRASVERSALI

CODICE PROGETTO	NOME FILE	REVISIONE	FOGLIO	SCALA
PROGETTO: DPCA03 E 1004	VI06STRDACC.DWG	C	1	Varie
REV.	DESCRIZIONE	DATA	REDATTO	VERIFICATO
C	TERZA EMISSIONE	Febbraio 2010	Ing. Roggeri	Ing. Gimali
B	SECONDA EMISSIONE	Giugno 2014	Ing. Roggeri	Ing. Gimali
A	EMISSIONE	Maggio 2014	Ing. Roggeri	Ing. Gimali