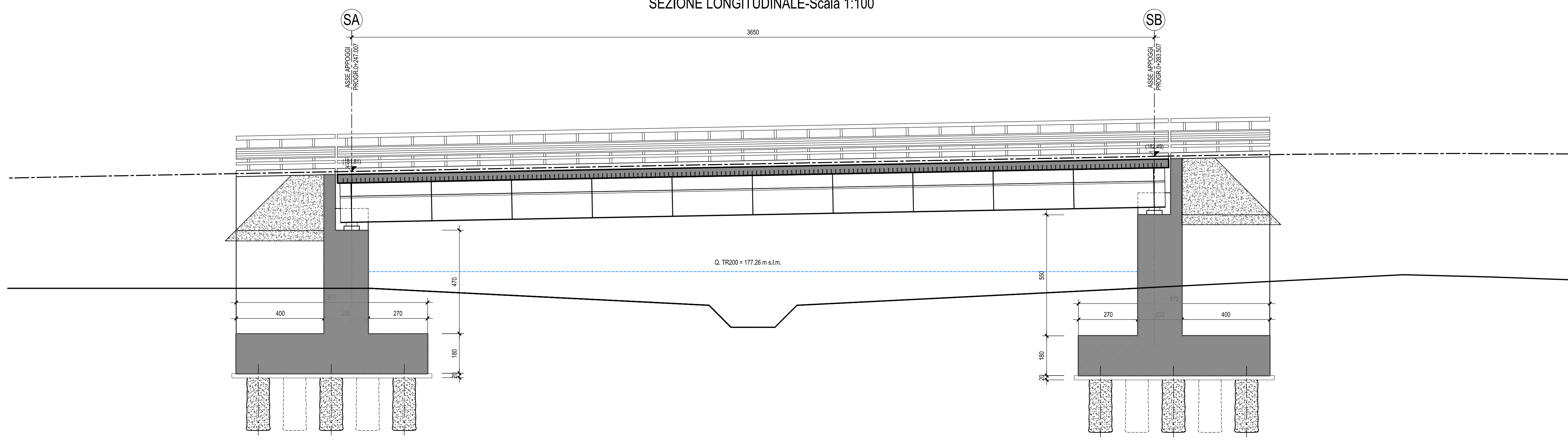
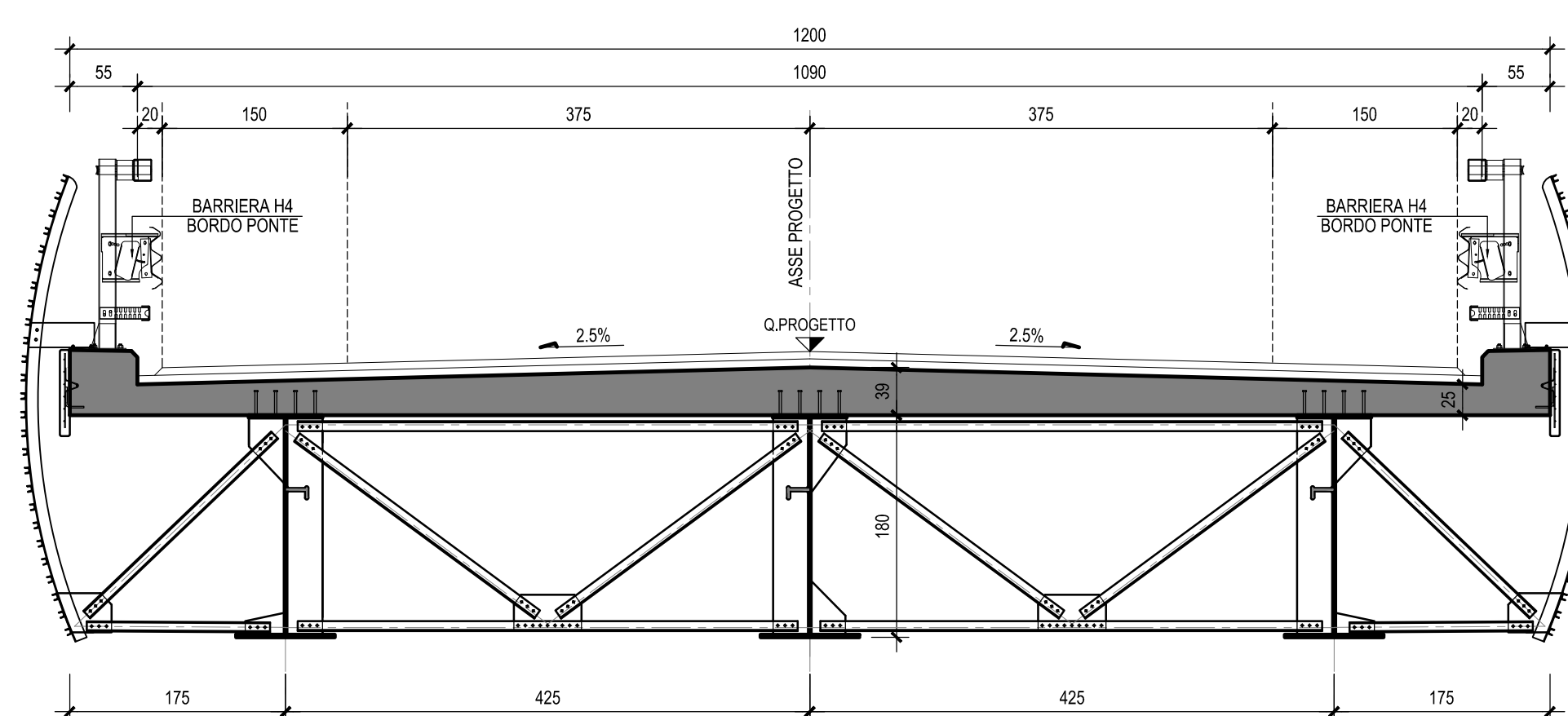


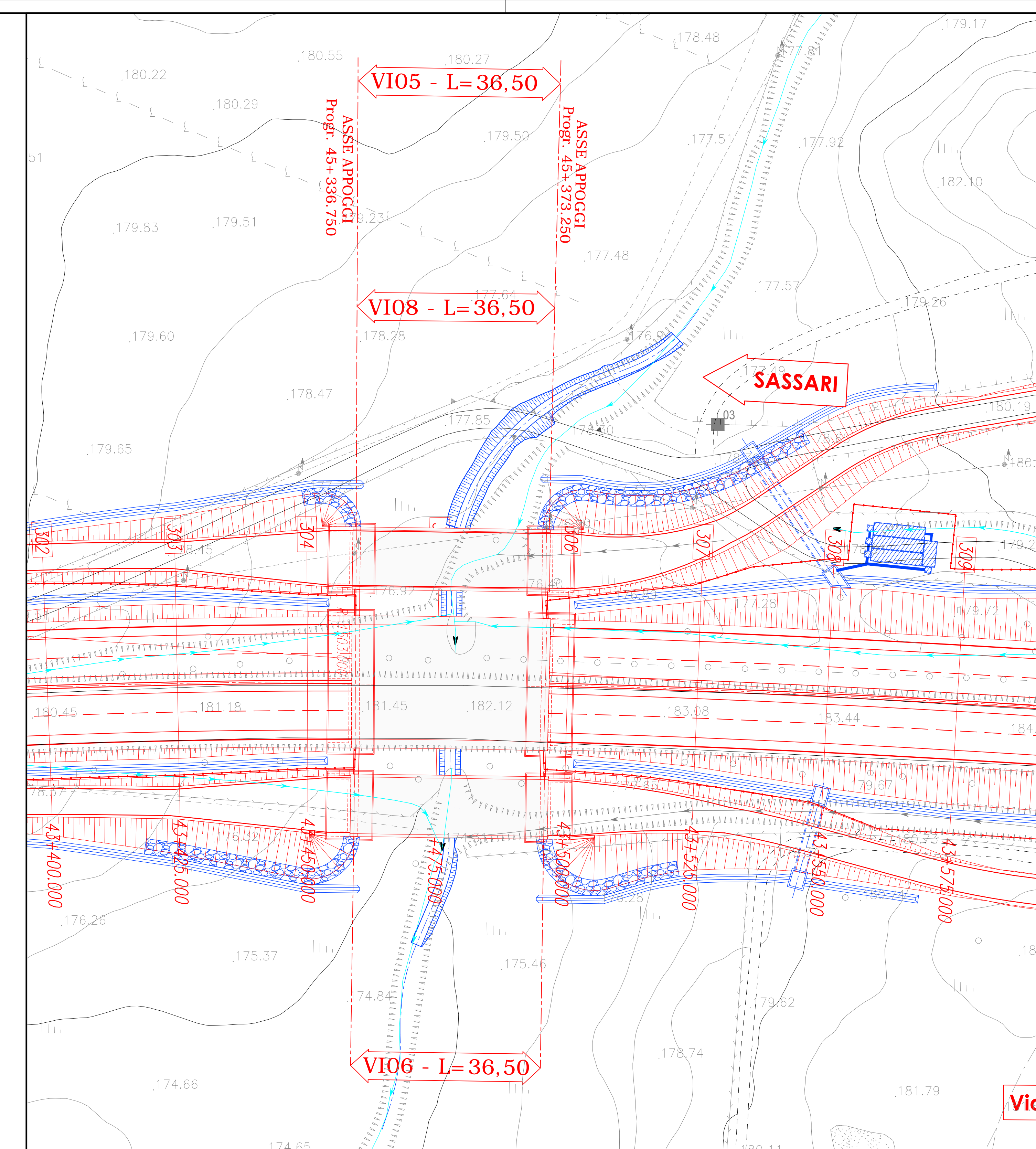
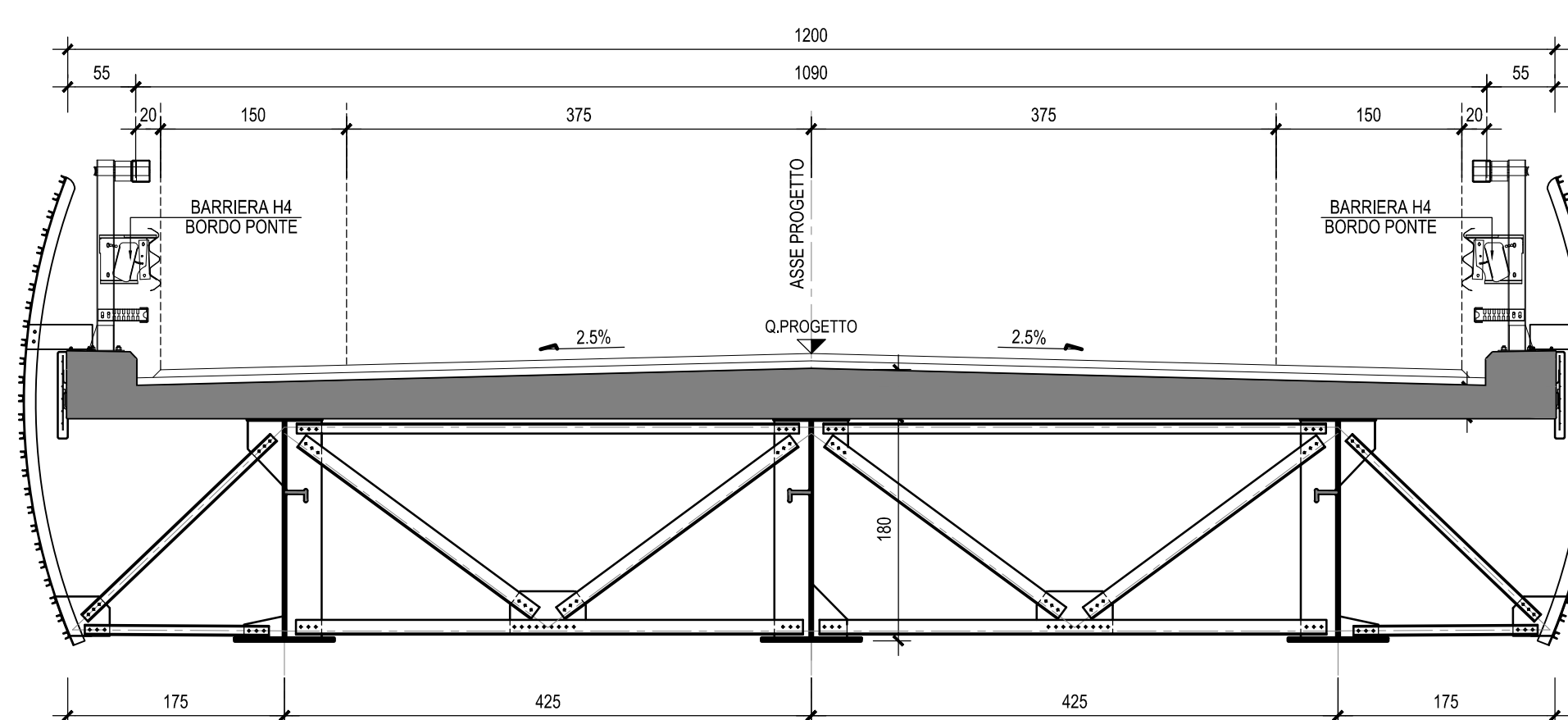
SEZIONE LONGITUDINALE-Scala 1:100



SEZIONE TRASVERSALE TIPO-Scala 1:50



SEZIONE TRASVERSALE TIPO IN ASSE APPOGGIO-Scala 1:50



ANAS S.p.A.

Commissario Governativo Delegato
OPCM n. 3869 del 23 aprile 2010
OPCM n. 3895 del 20/9/2010

REGIONE SARDEGNA

O.P.C.M. n. 3869 del 23/04/2010. Disposizioni urgenti di protezione civile per fronteggiare l'emergenza determinatasi nel settore del traffico e della mobilità nelle province di Sassari ed Olbia - Tempio, in relazione alla strada statale Sassari - Olbia

SOGGETTO ATTUATORE ANAS S.p.A.

ADEGUAMENTO AL TIPO B DELL'ITINERARIO SASSARI - OLBIA

LOTTO 4

DAL km 36+100 AL km 45+610

CIG 4658037DB8

PROGETTO ESECUTIVO

VISTO: IL RESPONSABILE DEL PROCEDIMENTO Ing. Francesco Ruggeri	VISTO: IL RESPONSABILE DEL SERVIZIO PROGETTAZIONE	VISTO: IL DIRETTORE DEI LAVORI
---	---	--------------------------------

GRANDI LAVORI FINCOSET SPA
Divisione Costruzioni Infrastrutture
Ing. Vincenzo Maffei

PROGIN
Ing. Raffaele Piccolo

Prof. Ing. Antonio Gimaldi
Ricevitore della Direzione Regionale

Dot. Gianluca Pandolfi Elm
Coordinatore

Ing. Michele Cutale
Coordinatore della Sicurezza in fase di Progettazione

OPERE D'ARTE MAGGIORI - VIADOTTI, PONTI E CAVALCAVIA

PONTE AL km 43+477 - Viabilità secondaria

PIANTA FONDAZIONI, SEZIONE LONGITUDINALE E SEZIONI TRASVERSALI

CODICE PROGETTO	NOVE FILE	REVISIONE	FOGLIO	SCALA	
PROGETTO: DPCA03E1004	VI06STRD102	C	1	Varie	
PRODOTTO: DPCA03E1004	CODICE ELABORATO: VI06STRD102				
C TERZA EMISSIONE	Febbraio 2015	W/Rev	Fine	A/Rev	
B SECONDA EMISSIONE	Settembre 2014	W/Rev	Fine	A/Rev	
A EMISSIONE	Maggio 2014	W/Rev	Fine	A/Rev	
REV.	DESCRIZIONE	DATA	REDATTO	VERIFICATO	APPROVATO