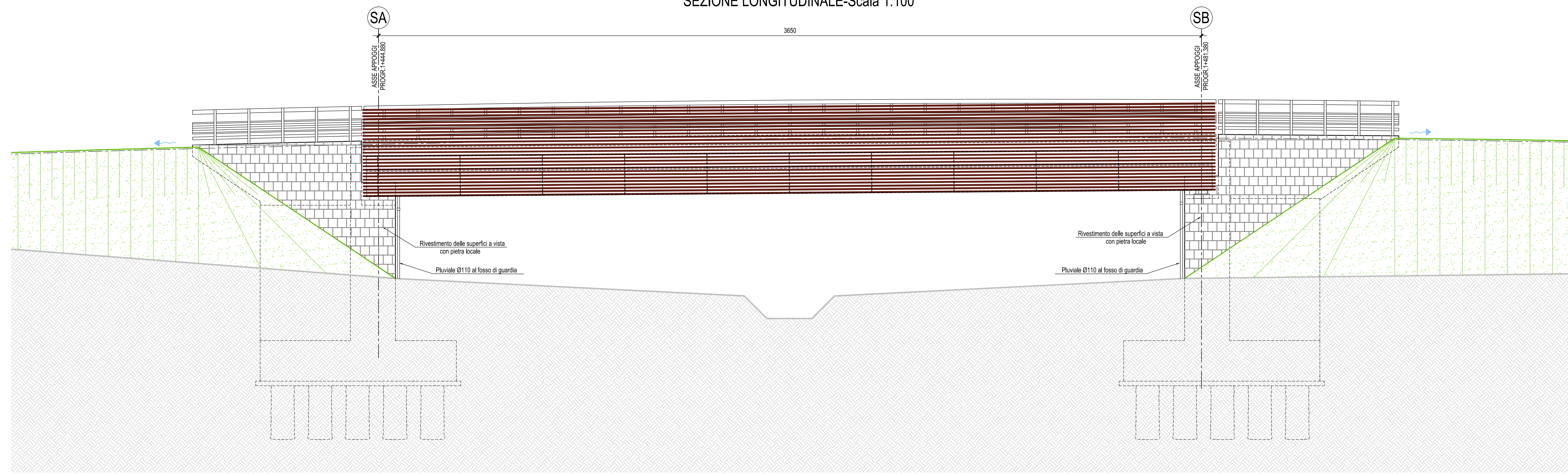
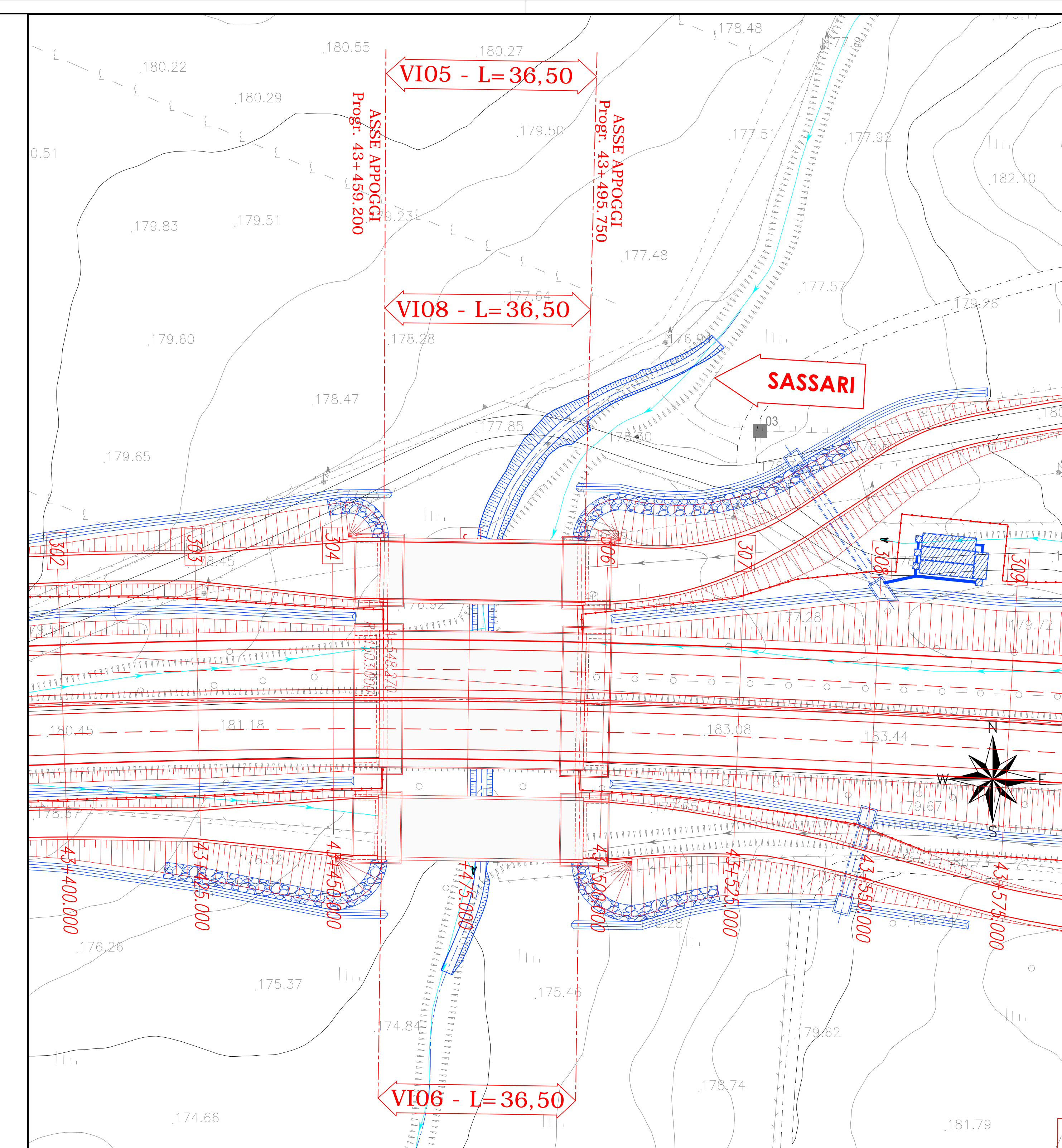
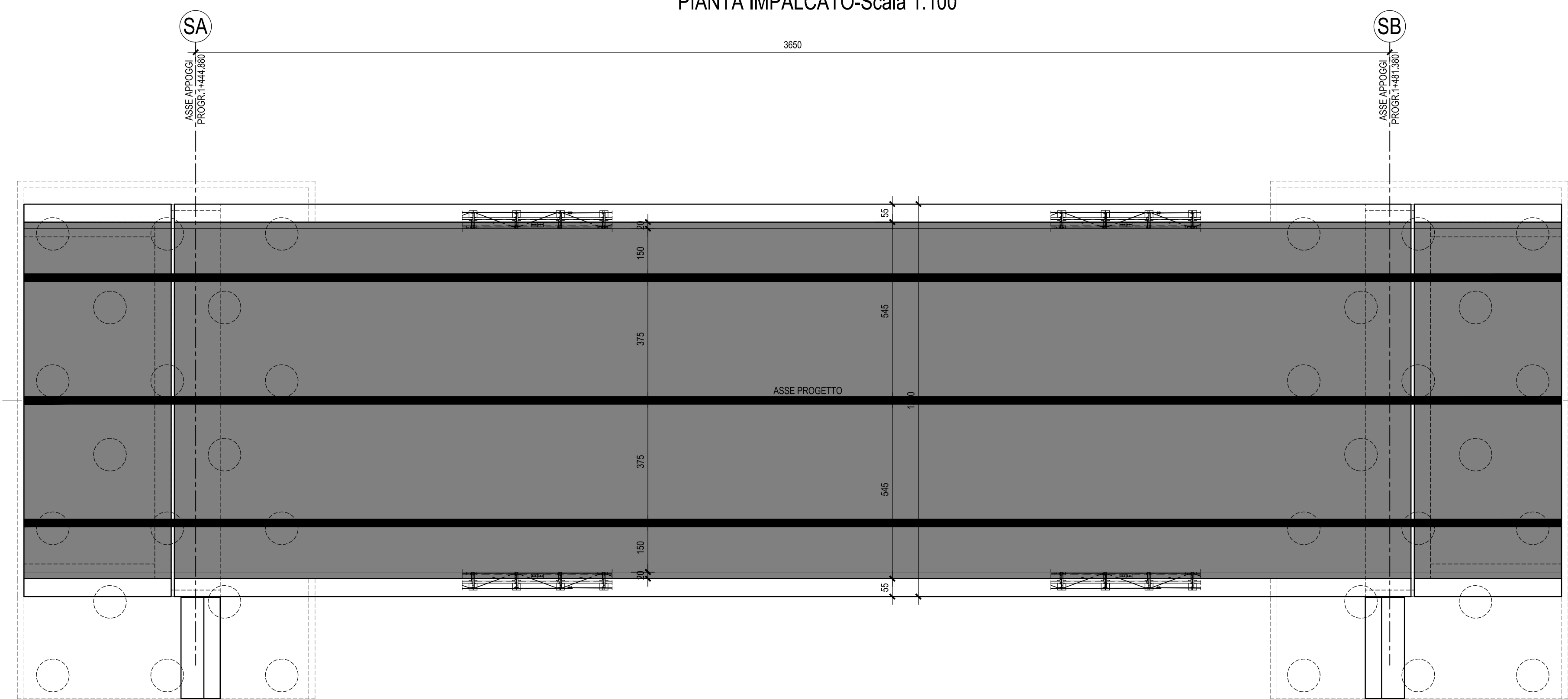


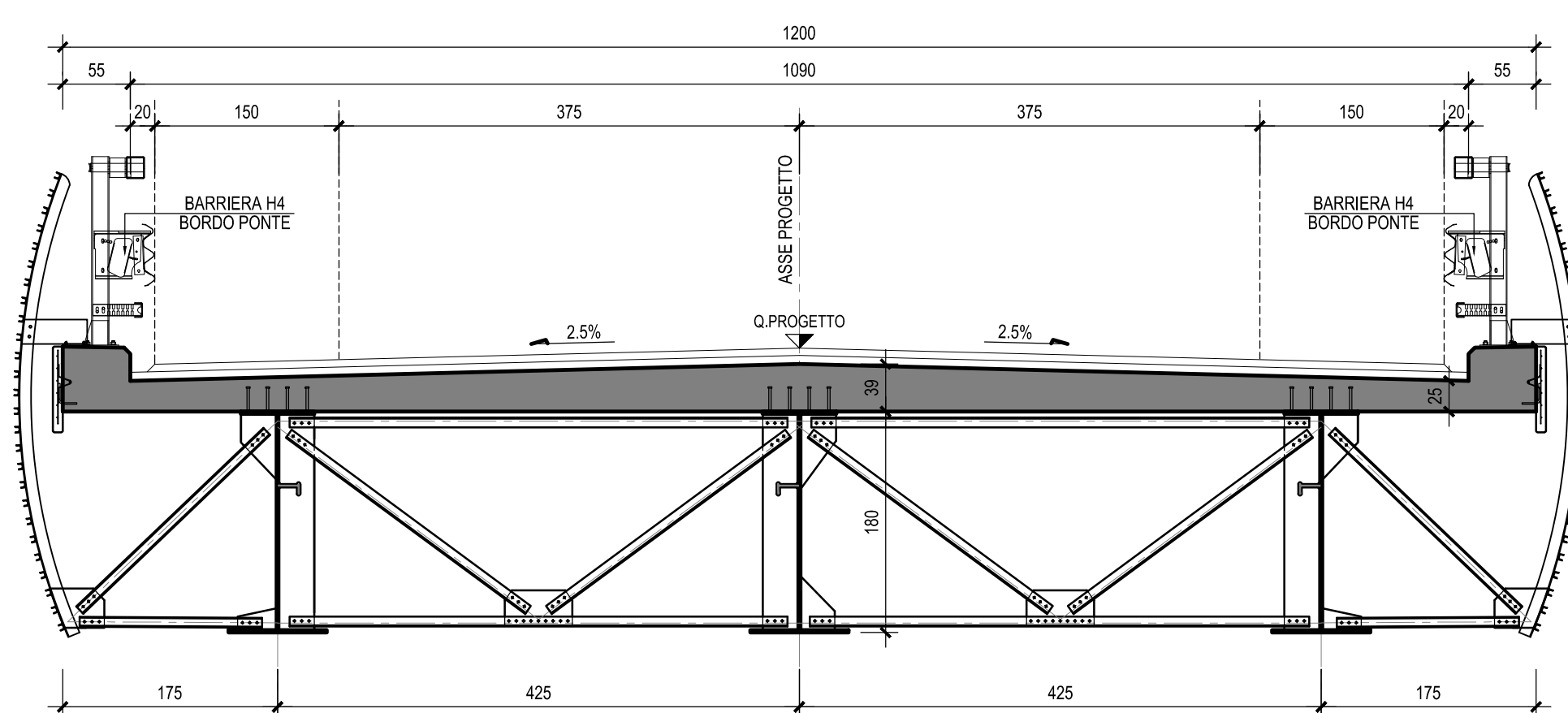
SEZIONE LONGITUDINALE-Scala 1:100



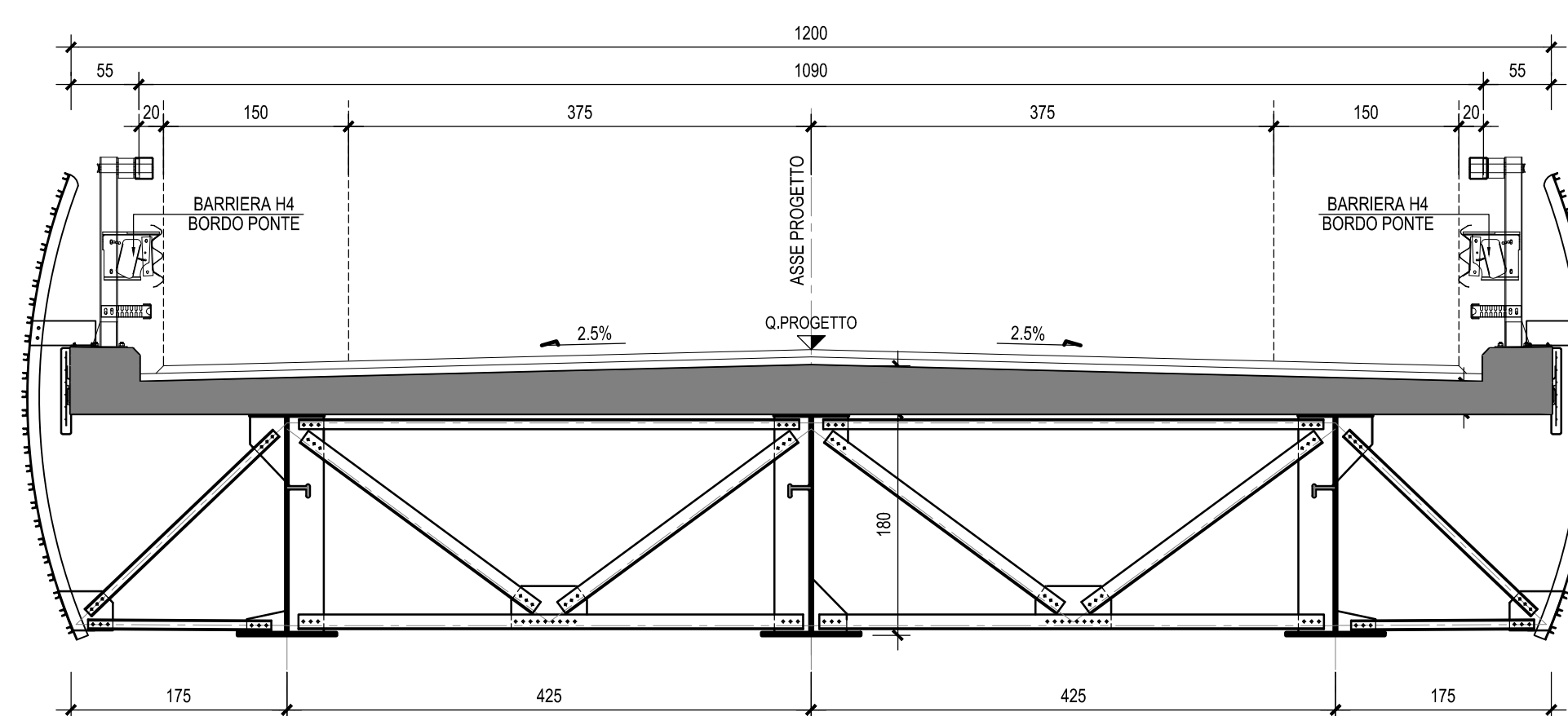
PIANTA IMPALCATO-Scala 1:100



SEZIONE TRASVERSALE TIPO-Scala 1:50



SEZIONE TRASVERSALE TIPO IN ASSE APPOGGIO-Scala 1:50



ANAS S.p.A.

Commissario Governativo Delegato
OPCM n. 3869 del 23 aprile 2010
OPCM n. 3895 del 20/9/2010

REGIONE SARDEGNA

O.P.C.M. n. 3869 del 23/04/2010. Disposizioni urgenti di protezione civile per fronteggiare l'emergenza determinatasi nel settore del traffico e della mobilità nelle province di Sassari ed Olbia - Tempio, in relazione alla strada statale Sassari - Olbia

SOGGETTO ATTUATORE ANAS S.p.A.

ADEGUAMENTO AL TIPO B DELL'ITINERARIO SASSARI - OLBIA

LOTTO 4

DAL km 36+100 AL km 45+610

CIG 4658037DB8

PROGETTO ESECUTIVO

VISTO: IL RESPONSABILE DEL PROCEDIMENTO Ing. Francesco Ruggeri	VISTO: IL RESPONSABILE DEL SERVIZIO PROGETTAZIONE	VISTO: IL DIRETTORE DEI LAVORI
---	---	--------------------------------

IMPRESA ESECUTRICE

GRANDI LAVORI FINCOSET SPA
Divisione Strade e Infrastrutture
Ing. Vincenzo Bellanera

PROGETTAZIONE

Prof. Ing. Antonio Gornati
Rettore della Scuola di Ingegneria
Gianluca Pandolfi Elm
Ing. Achille Cutale
Ingegnere della Strada e Infrastrutture

PROGETTO

Ing. Raffaele Pi

OPERE D'ARTE MAGGIORI - VIADOTTI, PONTI E CAVALCAVIA

PONTE AL KM 43+477 SU VIABILITA' SECONDARIA SV 09
PIANTA IMPALCATO, PROSPETTO E SEZIONI TRASVERSALI

CODICE PROGETTO		NOME FILE		REVISIONE	FOGLIO	SCALA
PROGETTO	LV. PROJ.	N. PROJ.	VI08STRD101.DWG			
D	EMMISSIONE A SEGUITO ISTRUTTORIA ANAS			Agosto 2015	1	Varie
C	TERZA EMISSIONE			Settembre 2015		
B	SECONDA EMISSIONE			Febbraio 2015		
A	EMMISSIONE			Ottobre 2014		
REV.	DESCRIZIONE	DATA	REDATTO	VERIFICATO	APPROVATO	