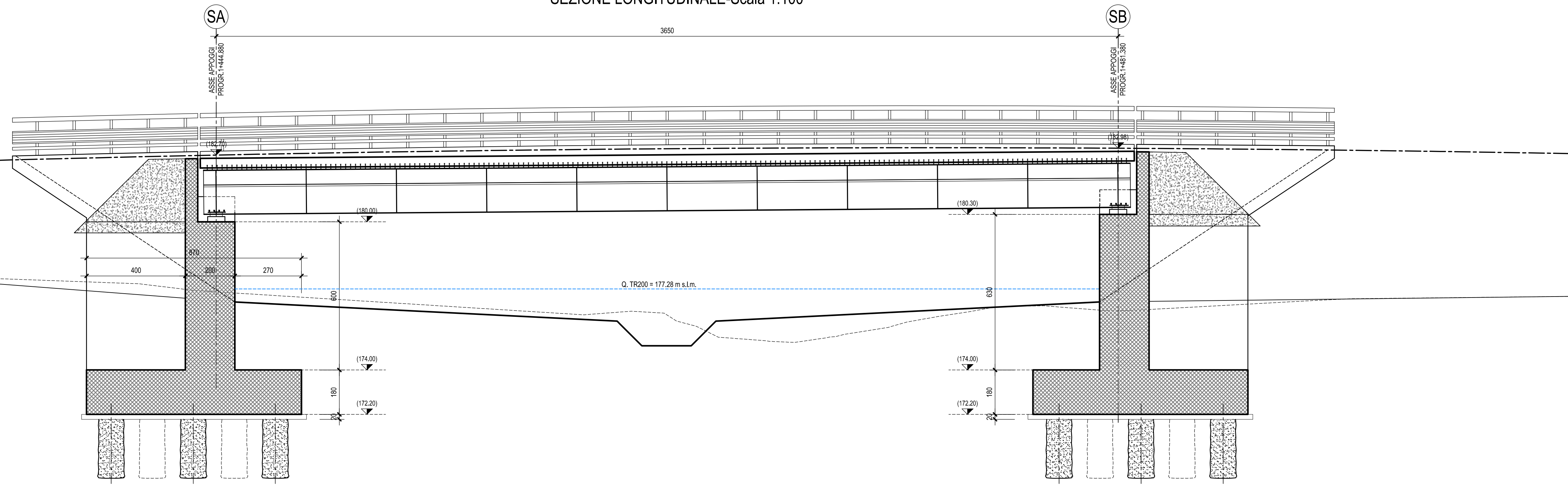
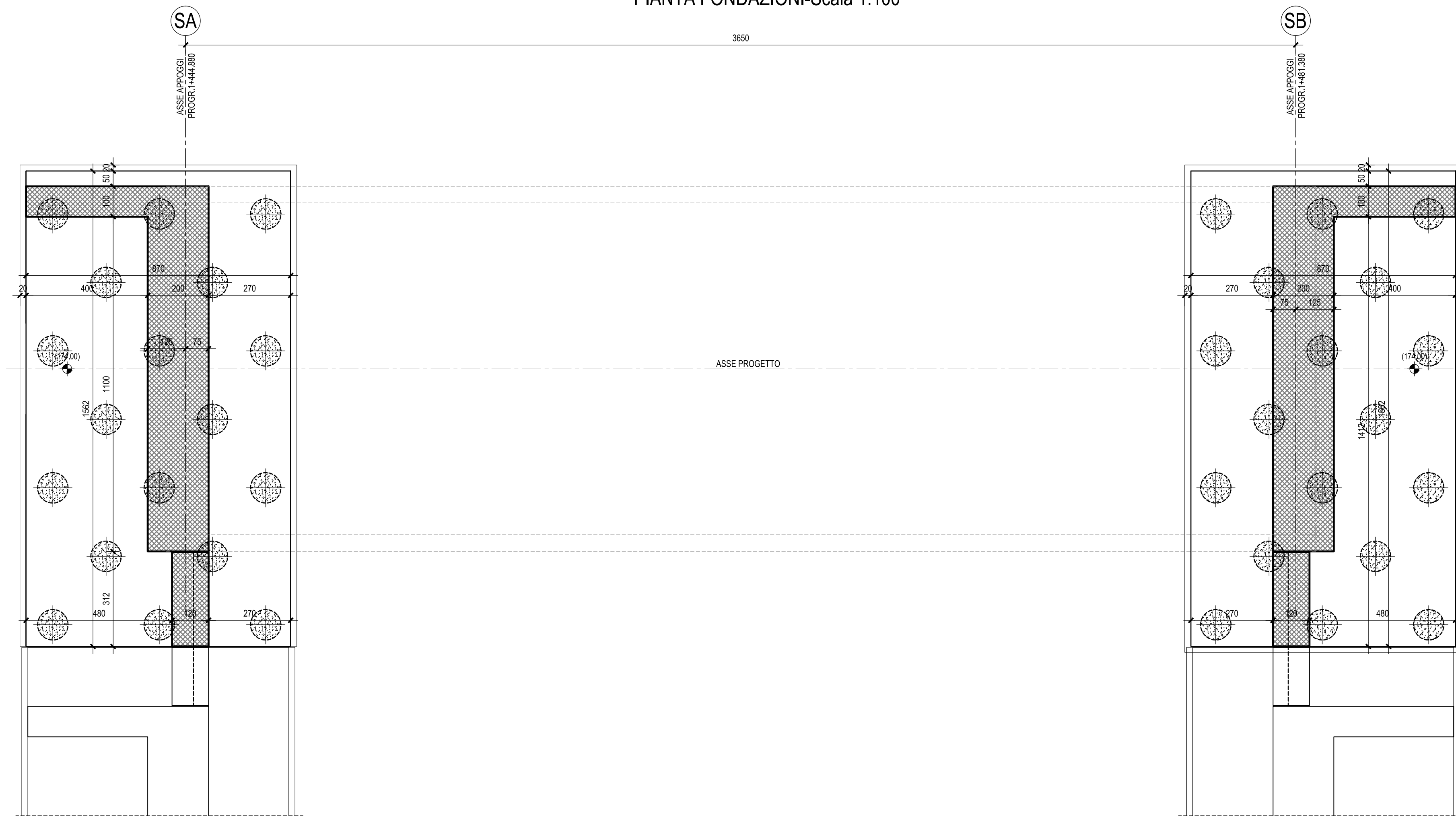


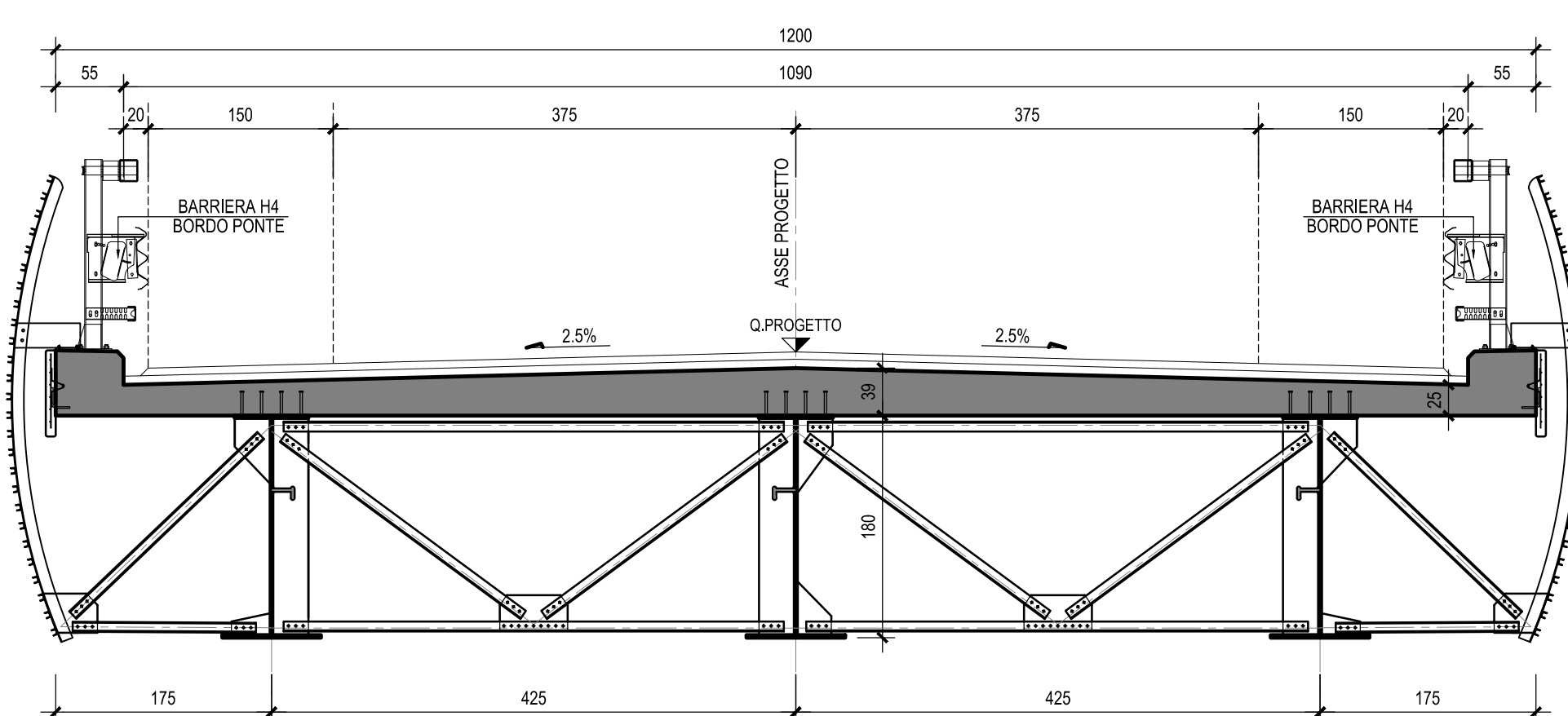
SEZIONE LONGITUDINALE-Scala 1:100



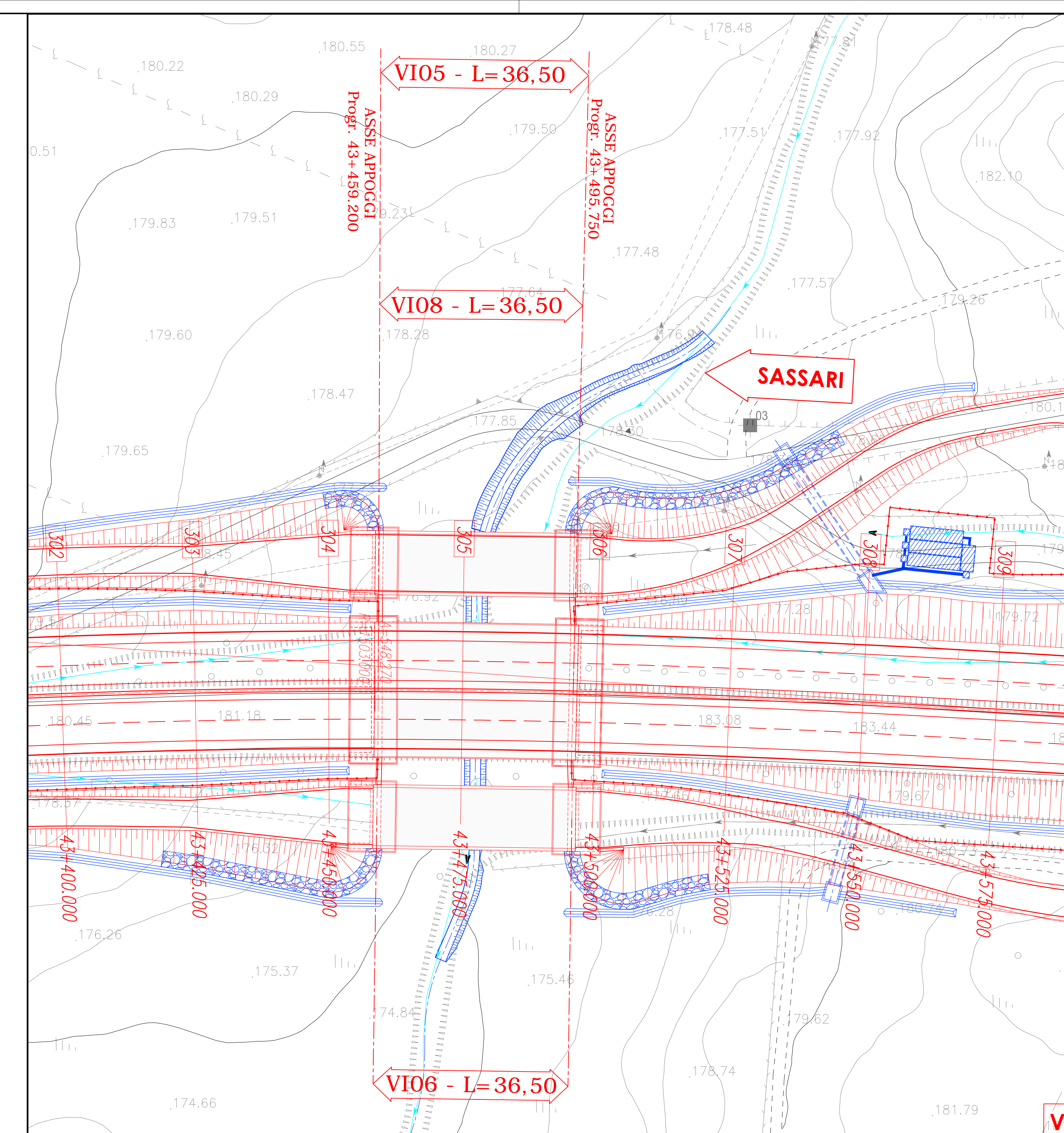
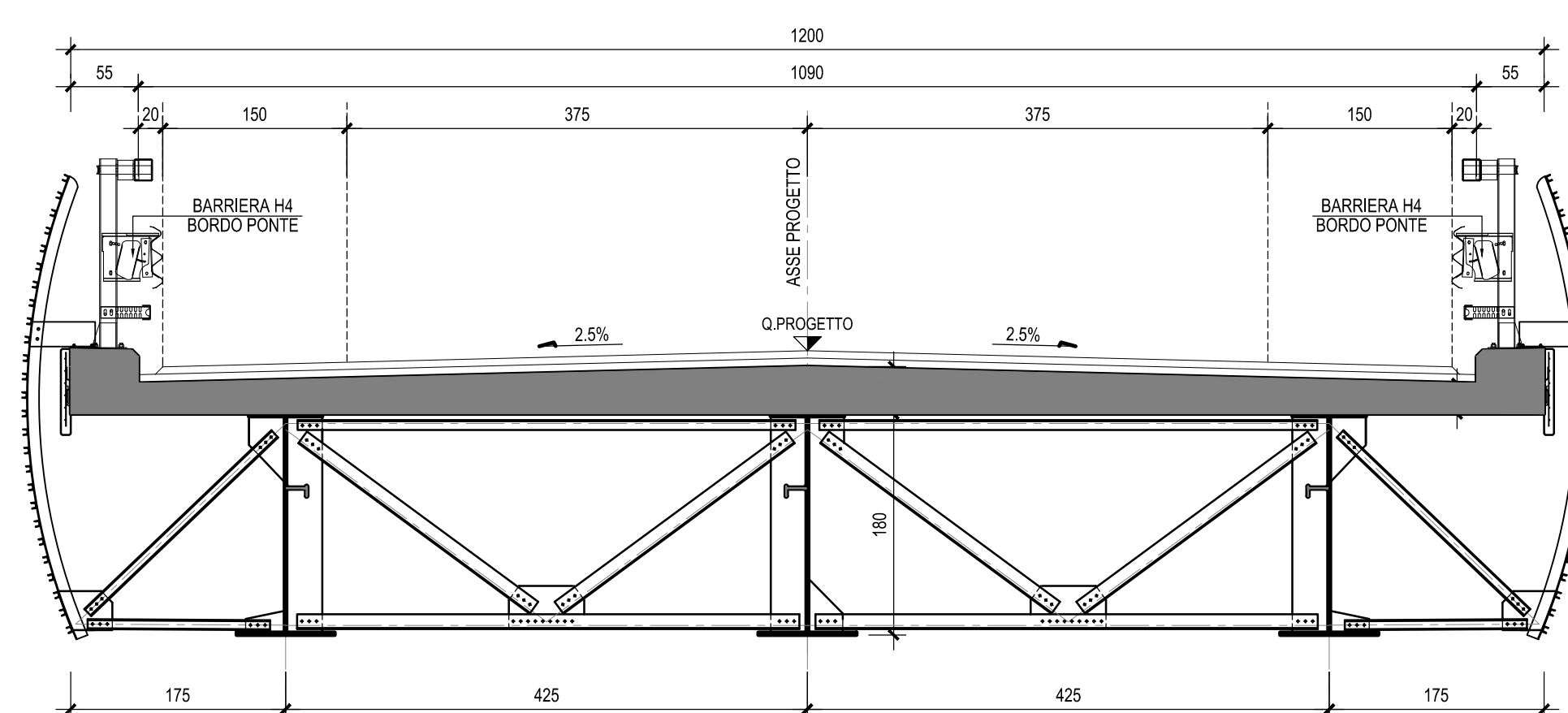
PIANTA FONDAZIONI-Scala 1:100



SEZIONE TRASVERSALE TIPO-Scala 1:50



SEZIONE TRASVERSALE TIPO IN ASSE APPOGGIO-Scala 1:50



ANAS S.p.A.	Commissario Governativo Delegato OPCM n. 3869 del 23 aprile 2010 OPCM n. 3895 del 20/9/2010	REGIONE SARDEGNA
<p>O.P.C.M. n. 3869 del 23/04/2010. Disposizioni urgenti di protezione civile per fronteggiare l'emergenza determinatasi nel settore del traffico e della mobilità nelle province di Sassari ed Olbia - Tempio, in relazione alla strada statale Sassari - Olbia</p> <p>SOGGETTO ATTUATORE ANAS S.p.A.</p> <p>ADEGUAMENTO AL TIPO B DELL'ITINERARIO SASSARI - OLBIA</p> <p>LOTTO 4</p> <p>DAL km 36+100 AL km 45+610</p> <p>CIG 4658037DB8</p> <p>PROGETTO ESECUTIVO</p>		
VISTO: IL RESPONSABILE DEL PROCEDIMENTO Ing. Francesco Ruggeri	VISTO: IL RESPONSABILE DEL SERVIZIO PROGETTAZIONE	VISTO: IL DIRETTORE DEI LAVORI
IMPRESA ESECUTRICE 	PROGETTAZIONE Prof. Ing. Antonio Gornati Dott. Gianluca Pandolfi Elm Ing. Vincenzo... Ing. Raffaele Piccoli	
<p>OPERE D'ARTE MAGGIORI - VIADOTTI, PONTI E CAVALCAVIA</p> <p>PONTE AL KM 43+477 SU VIABILITA' SECONDARIA SV 09</p> <p>PIANTA FONDAZIONI, SEZIONE LONGITUDINALE E SEZIONI TRASVERSALI</p>		
CODICE PROGETTO DIPCA03E1004	NOME FILE VIBSTR02C.DWG	REVISIONE FOGLIO SCALA Varie
C	EMISSIONE A SEGUITO ISTRUTTORIA ANAS	Aprile 2015
B	SECONDA EMISSIONE	Febbraio 2015
A	EMISSIONE	Ottobre 2014
REV.	DESCRIZIONE	DATA REDATTO VERIFICATO APPROVATO