PROSPETTO-Scala 1:100



STRALCIO PLANIMETRICO-Scala 1:500

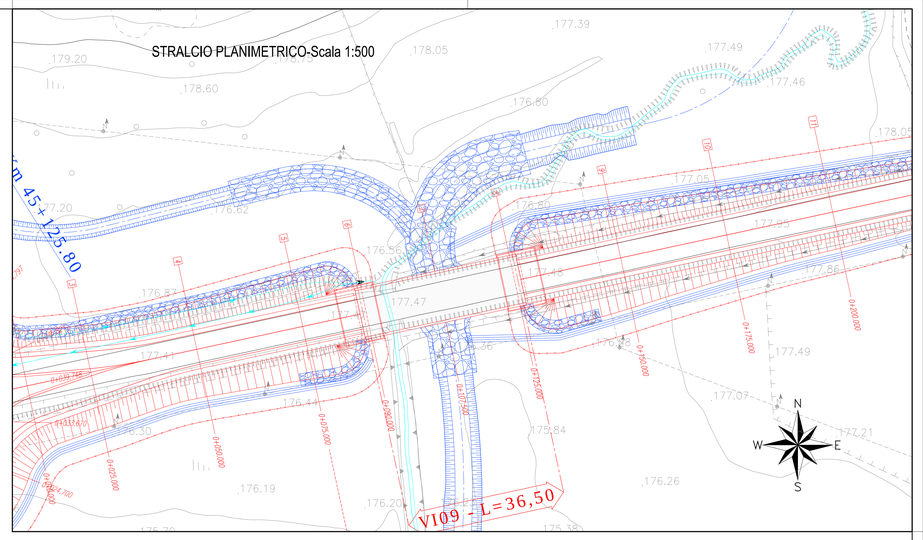

PIANTA IMPALCATO-Scala 1:100

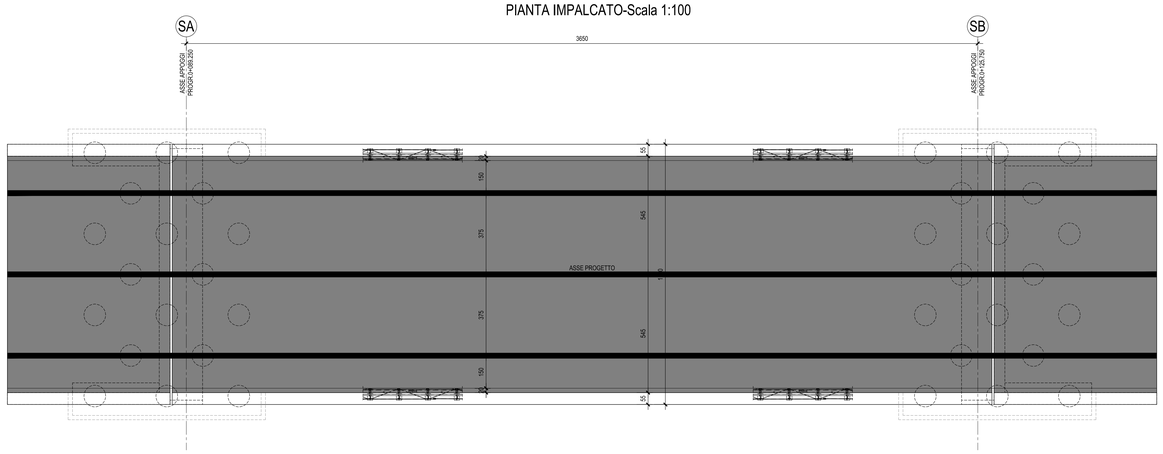

SEZIONE TRASVERSALE TIPO-Scala 1:50

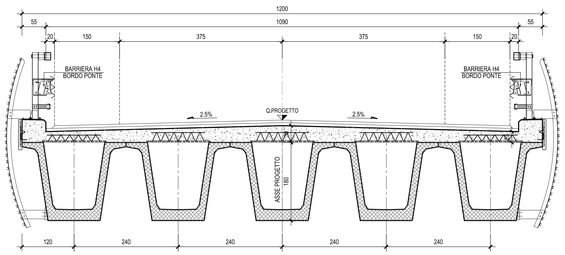

SEZIONE TRASVERSALE TIPO IN ASSE APPOGGIO-Scala 1:50

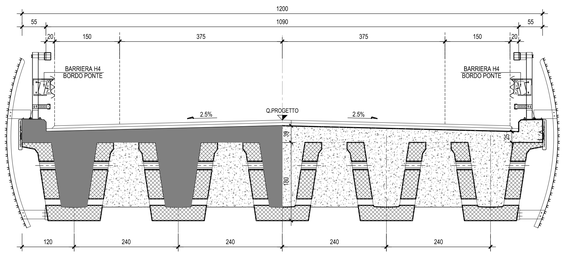

ANAS S.p.A.

Commissario Governativo Delegato
OPCM n. 3869 del 23 aprile 2010
OPCM n. 3895 del 20/8/2010

REGIONE SARDEGNA

O.P.C.M. n. 3869 del 23/04/2010. Disposizioni urgenti di protezione civile per fronteggiare l'emergenza determinatasi nel settore del traffico e della mobilità nelle province di Sassari ed Olbia - Tempio, in relazione alla strada statale Sassari - Olbia

SOGGETTO ATTUATORE ANAS S.p.A.

ADEGUAMENTO AL TIPO B DELL'ITINERARIO SASSARI - OLBIA

LOTTO 4

DAL km 36+100 AL km 45+610

CIG 4658037DB8

PROGETTO ESECUTIVO

VISTO: IL RESPONSABILE DEL PROCEDIMENTO
Ing. Francesco Ruggieri

VISTO: IL RESPONSABILE DEL SERVIZIO PROGETTAZIONE

VISTO: IL DIRETTORE DEI LAVORI

IMPRESA ESECUTRICE

CGF GRANDI LAVORI FINCOSIT

GRANDI LAVORI FINCOSIT SPA
Direttore Divisione Infrastrutture
Ing. Vincenzo Castaldo

PROGETTAZIONE

PROGETTAZIONE
Prof. Ing. Antonio Grimaldi
(Responsabile integrazione delle Attività Specialistiche)

— GRAFICI

INFRASTRUTTURE
PROGIN
Dott. Gianluca Pandolfi Elmi
(Geologo)

(Il Progettista)
Ing. Raffaele Piccinno

ORDINE DEGLI INGEGNERI DELLA PROVINCIA DI BARI
Ing. Michele Curiale
(Coordinatore della Sicurezza in fase di Progettazione)

OPERE D'ARTE MAGGIORI - VIADOTTI,PONTI E CAVALCAVIA

PONTE SU SS199

PIANTA IMPALCATO,PROSPETTO E SEZIONI TRASVERSALI

CODICE PROGETTO			NOME FILE	REVISIONE	FOGLIO	SCALA:
PROGETTO	LIV. PROG.	N. PROG.	V109STRDI01B.DWG			
DPCA03	E	1004	CODICE ELABORATO V109STRDI02	B	DI	Varie

REV.	DESCRIZIONE	DATA	REDATTO	VERIFICATO	APPROVATO
C					
B	SECONDA EMISSIONE	Giugno 2015	M.Pantoja	F.Iuso	R.Pisciotta
A	EMISSIONE	Ottobre 2014	M.Pantoja	F.Iuso	R.Pisciotta