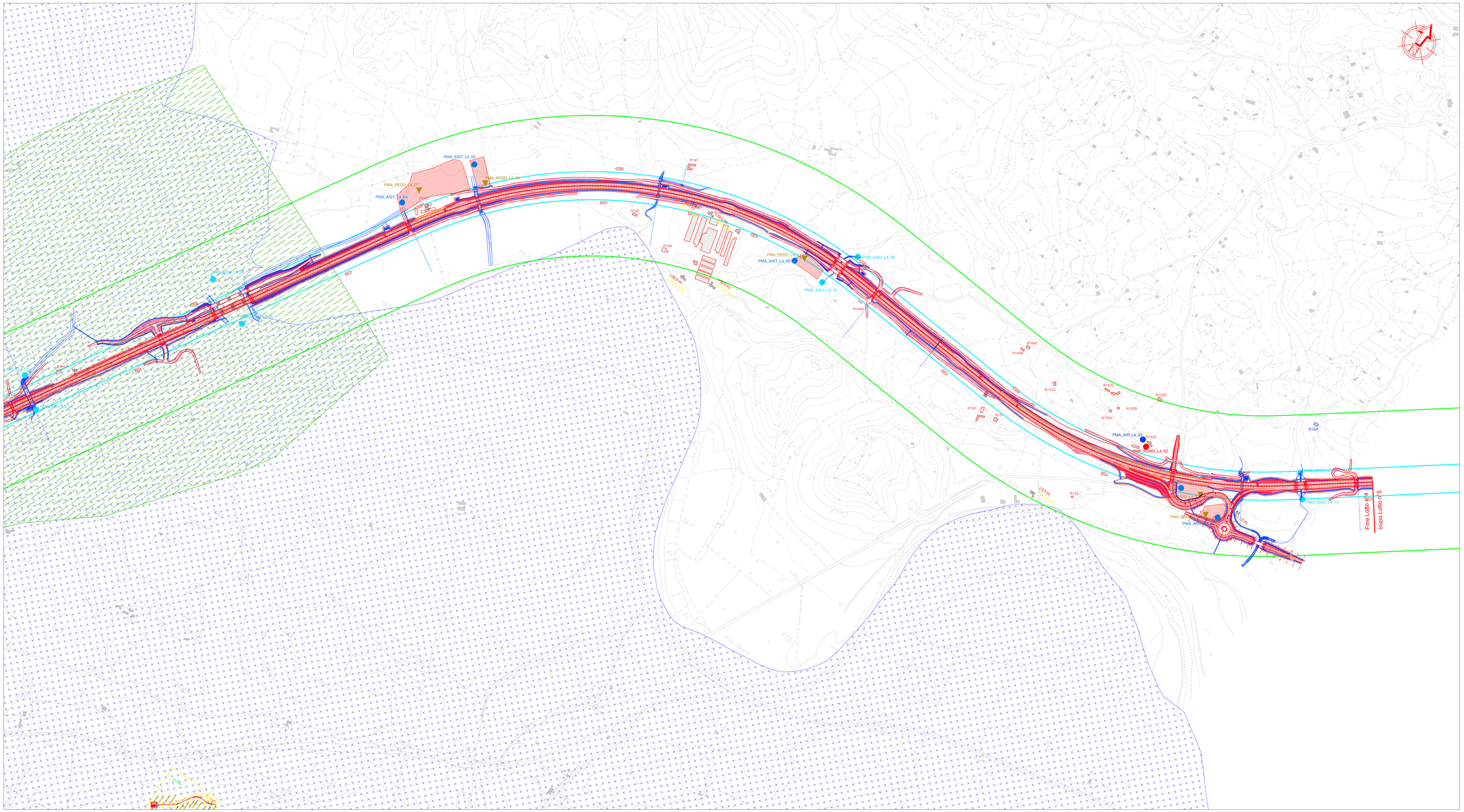

KEY PLAN

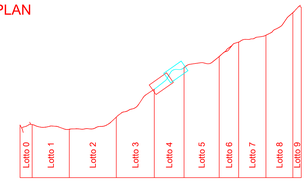

LOTTO 4

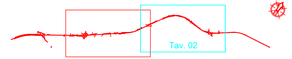

PIANO MONITORAGGIO AMBIENTALE

- PMA_AISU_L2_NN — Acque superficiali
- PMA_AIST_L2_NN — Acque sotterranee
- PMA_RUMO_L2_NN — Rumore e vibrazioni
- PMA_PEDO_L2_NN — Monitoraggio suoli
- PMA_AIR_L2_NN — Atmosfera e clima
- Zone di monitoraggio flora e fauna
- Area di cantiere

CENSIMENTO DEI RICETTORI

- Limite area censimento ricettori Vibrazioni (50 m)
- Limite area censimento ricettori Acustici (250 m)
- R000 — Ricettori
- R000 — Ricettori (integrazione 2014)

CENSIMENTO DEI POZZI

- NN — Profondità_m — Pozzo censito con numero relativo profondità in m della falda idrica e livello_m_slm livello in m s.l.m. della falda idrica
- Curva isopiezometrica con relativo valore

AREE DI INTERESSE NATURALISTICO

- SIC IT8 0001 Canale di Otieri e paludi Ra Tula e Cherchi
- Parco Naturale del Limbara
- SIC ITB 0004 Monte Limbara
- Riserva Naturale Punta Di Vitturiu

ANAS S.p.A.

Commissario Governativo Delegato
OPCM n. 3869 del 23 aprile 2010
OPCM n. 3895 del 20/8/2010

REGIONE SARDEGNA

O.P.C.M. n. 3869 del 23/04/2010. Disposizioni urgenti di protezione civile per fronteggiare l'emergenza determinatasi nel settore del traffico e della mobilità nelle province di Sassari ed Olbia - Tempio, in relazione alla strada statale Sassari - Olbia

SOGGETTO ATTUATORE ANAS S.p.A.

ADEGUAMENTO AL TIPO B DELL'ITINERARIO SASSARI - OLBIA

LOTTO 4

DAL km 36+100 AL km 45+610

CIG 4658037DB8

PROGETTO ESECUTIVO

VISTO: IL RESPONSABILE DEL PROCEDIMENTO
Ing. Francesco Ruggeri

VISTO: IL RESPONSABILE DEL SERVIZIO PROGETTAZIONE

VISTO: IL DIRETTORE DEI LAVORI

IMPRESA ESECUTRICE

GLF GRANDI LAVORI FIDENCORT

:\Costantino_GLF.jpg

PROGETTAZIONE

PROGETTAZIONE GRANDI INFRASTRUTTURE
P R O G I N S.r.l.
(Il Progettista)
Ing. Raffaele Piccirillo

:\Picci.jpg

Prof. Ing. Antonio Grimaldi
(Responsabile integrazione delle Attività Specialistiche)

Dott. Gianluca Pandolfi Elmi
(Geologo)

Ing. Michele Curiale
(Coordinatore della Sicurezza in fase di Progettazione)

PIANO DI MONITORAGGIO

PLANIMETRIA DEI PUNTI DI MONITORAGGIO AMBIENTALE

PLANIMETRIA DI INQUADRAMENTO DEI PUNTI DI MONITORAGGIO AMBIENTALE - TAV.2

CODICE PROGETTO (PROGETTO / LIV. PROG. / N. PROG.)	NOME FILE	REVISIONE	FOGLIO	SCALA:
D P C A 0 3 E 1 0 0 4 — CODICE ELABORATO M O 0 0 M O A P U 0 2	DPCA03E1004MO00MOAPU020.DWG	D	DI	1:5000

REV.	DESCRIZIONE	DATA	REDATTO	VERIFICATO	APPROVATO
C	Emissione a seguito osservazioni ARPAS	Dicembre 2014	Progr.	M. Curiale	A.Grimaldi
B	SECONDA EMISSIONE	GIUGNO 2013	Progr.	F. Pinelli	A.Grimaldi
D	QUARTA EMISSIONE	Marzo 2015	Progr.	F.Pinelli	A.Grimaldi