



Da: avv.paolomontanari@sicurezzapostale.it
Inviato: martedì 22 settembre 2015 08:54
A: DGSalvanguardia.Ambientale@PEC.minambiente.it
Oggetto: Autostrada A14. Nuovo svincolo Pesaro Sud. Osservazioni.
Allegati: Osservazione casello con pianta.pdf

E.prot DVA-2015-0023794 del 23/09/2015

Spett.le Ufficio,

i sottoscritti Montanari Paolo, residente a Fano in Via Calamandrei n.

9/A e Montanari Giovanni, residente a Fano in Via Calamandrei n. 9, proprietari del terreno sito a Pesaro, sui quali sorgerà il nuovo casello autostradale svincolo Pesaro Sud, presentano le osservazioni di cui in allegato.

Distinti saluti

Paolo Montanari

Giovanni Montanari

Avv. Paolo Montanari
Patrocinante in Cassazione
Via della Giustizia n. 16/A
61032 Fano Pu
Tel. 0721 801491
Fax 0721 1622128



Email: avv.paolomontanari@libero.it
Pec: avv.paolomontanari@sicurezzapostale.it

Spett.le **MINISTERO DELL'AMBIENTE
E DELLA TUTELA DEL
TERRITORIO E DEL MARE**

**OGGETTO: Autostrada A14 Bologna-Bari-Taranto
Nuovo Svincolo Pesaro sud**

OSSERVAZIONE

Spett.le Ministero,


In merito al progetto da Voi elaborato circa la realizzazione del nuovo casello per lo svincolo di Pesaro Sud in località S. Veneranda, in qualità di proprietario di una gran parte dei terreni sul quale verrà realizzato il nuovo casello faccio resente che tali terreni sono da sempre soggetti a notevole ristagno idrico durante la stagione invernale, non per nulla la relativa strada si chiama Traversa Pantano Castagni. E' pertanto fondamentale che il nuovo rilevato ospitante il casello e le rampe non chiuda i due fossi di scolo delle acque che defluiscono da monte verso il Genica, uno situato a fianco della strada interpodereale ivi presente, (unico accesso al manufatto di controllo dell'acquedotto comunale MARCHE MULTISERVIZI ed alla proprietà Cecchini), e l'altro al confine fra la mia proprietà e la proprietà adiacente lato mare fra i mappali 2976 e 2899 foglio n. 46. In quest'ultimo fosso transitano, oltre che le acque di precipitazione sui nostri terreni, anche le acque provenienti dalla adiacente strada e quelle su questa confluenti provenienti da monte. Tali due fossi sono di fondamentale importanza per impedire l'allagamento dei terreni posti fra il nuovo casello e la strada Pantano Castagni da parte delle acque di precipitazione.

Si raccomanda di mantenere tali deflussi mediante adeguato intubamento dei relativi fossi.


Si allega alla presente una tavola PDF indicante il posizionamento di tali due fossi.

Cordialmente

Avv. Paolo Montanari

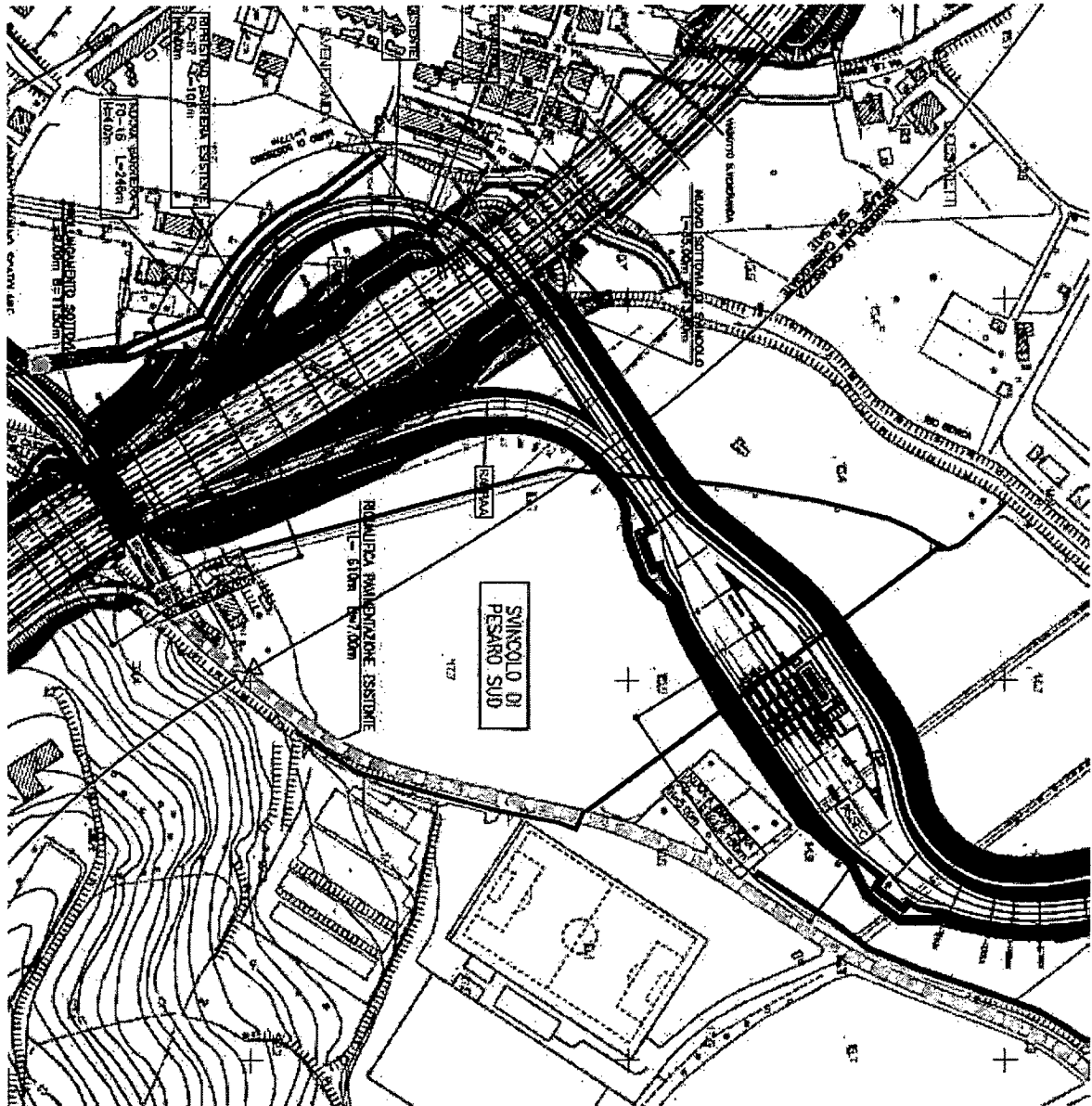


Dr. Giovanni Montanari



<http://www.va.minambiente.it/it-IT/Oggetti/Info/1559>

Allegati: n. 1 pianta luoghi



LEGENDA



Fossi presenti di deflusso acque piovane nei quali confluiscono anche le acque provenienti dal vicino rilievo