

## Pec Direzione

---

**Da:** sven.hermann <sven.hermann@ingpec.eu>  
**Inviato:** lunedì 5 ottobre 2015 10:36  
**A:** DGSalvanguardia.Ambientale@PEC.minambiente.it; venditti.antonio@minambiente.it  
**Cc:** martascalfo@hotmail.com  
**Oggetto:** delocalizzazione linea elettrica Borgo Valsugana Lavis - osservazioni, rendering e firme operatori  
**Allegati:** osservazioni-comitato-ottobre15.pdf; firme operatori\_turistici.pdf

In allegato invio:


- 1) Osservazioni del Comitato "Custodiamo il paesaggio"
- 2) nostri fotorendering dell'opera nel tratto collinare a nord di Pergine Valsugana (TN), consultabili e scaricabili al seguente link google-drive


[https://drive.google.com/folderview?id=0B3w\\_x7LRGnlQX2dtMnlvc0FQOEU&usp=sharing](https://drive.google.com/folderview?id=0B3w_x7LRGnlQX2dtMnlvc0FQOEU&usp=sharing)

- 3) Raccolta firme di operatori economici e turistici della zona

Cordiali Saluti

Sven Hermann

  
Ministero dell'Ambiente e della Tutela del Territorio e  
del Mare - D.G. Valutazioni e Autorizzazioni Ambientali  
E.prot DVA - 2015 - 0024896 del 06/10/2015



**Comitato “CUSTODIAMO IL PAESAGGIO”**

**Referente:**

**Ing. Sven Hermann via della Fontanella, 5**

**Fraz. Canezza 38050**

**Pergine Valsugana**

**Mail: sven.hermann@inwind.it**

**Al dott. Antonio Venditti**

**Ministero dell’Ambiente e della Tutela**

**del Territorio e del Mare – Direzione Generale per la  
tutela del territorio e le risorse idriche – div. II -**

**Sistemi di valutazione Ambientale –**

**Via Cristoforo Colombo, 44**

**00147 ROMA**

**[venditti.antonio@minambiente.it](mailto:venditti.antonio@minambiente.it)**

**[DGSalvanguardia.Ambientale@PECminambiente.it](mailto:DGSalvanguardia.Ambientale@PECminambiente.it)**

**Pergine, 05-10-2015**

**Il comitato “Custodiamo il paesaggio”, con lettera del 24 agosto 2015 aveva richiesto a Terna SpA una documentazione visiva dell’impatto dell’elettrodotto sul territorio perginese. Non avendo a data odierna ricevuto nessuna risposta, ha esso stesso realizzato tre fotoinserimenti del tracciato, così come proposto da Terna S.p.a, riferito alla delocalizzazione dell’elettrodotto T.22-290 “Borgo Valsugana – Lavis” sulle alture che circondano il comune di Pergine, al fine di rendere visibile il loro impatto sul paesaggio. Le invia al Ministero affinché vengano prese in considerazione nell’ambito della procedura di valutazione di Impatto Ambientale in atto.**

**Si evidenzia, inoltre, come l’iter decisionale delle Amministrazioni Comunali e della PAT, in fase di attuazione, abbia preso in considerazione un’unica soluzione progettuale per la procedura di Valutazione di Impatto Ambientale, quella redatta da Terna S.p.a. che il Ministero deve valutare.**

**Si ritiene necessario che anche altre ipotesi vengano prese in considerazione ed approfondite, attribuendo la necessaria attenzione, tra gli altri, anche agli aspetti paesaggistici.**

**Tra queste ipotesi:**

- **quella di mantenere invariato il tracciato attuale, risolvendo il problema sanitario, motivo principale della delocalizzazione;**
- **altre ipotesi, ad esempio quelle che erano state prese in considerazione in uno studio specifico redatto per il Comune di Pergine Valsugana nel 2004 e disponibile presso gli uffici tecnici del Comune di Pergine Valsugana.**

**Si ritiene che la realizzazione di un’opera così importante debba sollecitare una fase di studio tecnico più approfondita di quella effettivamente attuata, nonostante la questione sia aperta da ormai lungo tempo.**

**Del resto l’impatto che il tracciato aereo avrà sull’ambiente naturale e sul paesaggio è ammesso pure nella *Relazione paesaggistica per la Razionalizzazione e sviluppo RTN nell’area di Trento*:**

***“... i sostegni ed i trattori sono di sicuro percepiti dagli abitanti di Pergine in primo piano, mentre saranno evidenti per tutti coloro che percorreranno la via di comunicazione da Pergine alla Valle***

*del Fersina. Per questo ambito il grado di incidenza sarà significativo.” [ p. 51] “Nella visione d’insieme si potrà avere la modifica della percezione di alcuni quadri naturalistici e storici di pregio presenti... La modifica della percezione, nel caso della presenza storica del Castello e della quinta alle spalle del Paese di Pergine, è sicuramente la più importante. Nella percezione locale, i sostegni saranno visibili in tutta la loro altezza e si avrà la percezione di elementi verticali, nel caso dei sostegni, ed orizzontali, nel caso dei conduttori, elementi in contrasto con la percezione del versante e crinale, che è privo di segni ed è delimitato dai boschi che lo contengono. La modifica della percezione sarà a carico di tutti i fruitori dell’area, in quanto centro abitato ...” [p.52].*

**E’ importante sottolineare come la passeggiata della strada Dietro Castello sia in assoluto la più frequentata, quotidianamente, dai cittadini di Pergine assieme alla passeggiata lungo il torrente Fersina, da dove saranno visibili i tralicci della zona Serso-Viarago e monte Orno. Nelle relazioni dei tecnici non viene preso in considerazione l’impatto negativo dell’elettrodotto per i numerosi fruitori delle strade e dei sentieri che attraversano i luoghi interessati dall’elettrodotto: “Lo sforzo progettuale nel limitare il taglio della vegetazione nel corridoio d’influenza dei conduttori è determinante affinché la percezione cromatica dello sfondo non venga alterata e possa così confondere l’occhio del visitatore che transita lungo il reticolo di strade di alta o media frequentazione”[p. 56].**

**Altro elemento importante ai fini della valutazione è il fatto che nella *Relazione archeologica per la Razionalizzazione e sviluppo RTN nell’area di Trento* redatta dallo Studio Associato “Ferrarini e Pitteri” non sia stata presa in considerazione la tutela T3 cui è sottoposta la zona del Castelliere (numero sito 58). Nella relazione tale luogo risulta citato nell’elenco dei siti, ma non compare nella mappa del rischio archeologico (dove sono segnalate le altre zone a tutela). Due tralicci (n. 13 e n. 14) verrebbero quindi installati in zona di interesse archeologico tutelata. Un’altra zona tutelata (T2) è il dosso del Croz de la Roca ( ruderi medievali) sulle cui pendici è previsto il passaggio dell’elettrodotto.**

**Si fa inoltre notare che gli autori della relazione archeologica ammettono di non essere stati esaustivi ai fini dell’esame del rischio archeologico: le indagini preliminari alla ricognizione archeologica (survey) avevano evidenziato la necessità di compiere un accurato sopralluogo, che non è stato effettuato [vedi p.114-115] come dichiarato: “Le ricognizioni di superficie condotte nel mese di maggio del 2011 sono state condizionate dalla presenza di particolari situazioni ambientali, che hanno reso l’esecuzione del survey non esaustiva ai fini della definizione del rischio archeologico.”[p. 119].**

**La valutazione archeologica non può essere considerata valida, non essendo stata esaminata che un’ esigua porzione del territorio interessato dall’opera (1%) [vedi p.119].**

**Si segnala altresì come la delocalizzazione dell’elettrodotto in prossimità di luoghi di devozione e pellegrinaggio - il Santuario mariano di Montagnaga di Piné, la casa natale della veggente Domenica Targa, la cappella nell’abitato della Guarda, la chiesetta del Buss, la chiesetta di S. Caterina e il capitello in località al Riposo, il Monumento al Redentore - (interseca infatti le vie d’accesso ai medesimi), svaluterà enormemente il richiamo spirituale di tali luoghi.**

**Anche dal punto di vista economico le ripercussioni saranno negative, sia per gli operatori turistici che per i numerosi agricoltori i cui terreni sono collocati in aree coinvolte dal passaggio dell’elettrodotto. Questo comporterebbe la perdita della vocazione di parte del territorio all’agricoltura sostenibile. Il traliccio n. 16 sconvolgerebbe l’armonioso rapporto instaurato nel corso dei secoli tra la chiesetta di S. Giorgio e la campagna che almeno dal tredicesimo secolo è coltivata a vitigni. Alla fine dell’Ottocento sulla collina è documentata la coltivazione di uve bianche e negli ultimi decenni la collina di Serso è stata rivalutata e sono**

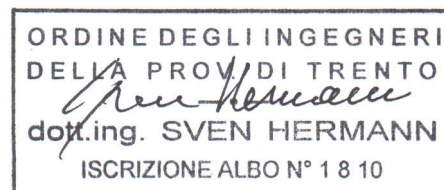
state reintrodotte antiche varietà di vitigni le cui uve sono utilizzate per il famoso vino Blanc de Sers e Ros de Sers che gode di numerosi riconoscimenti nazionali e internazionali. Tra le varietà storiche coltivate si annoverano le uve Veltriner Rosso e Verde, Valderbara, Pavana, Franconia, Portoghese, Schiava, Negron, Negrara, Sylvaner ed altre nuove varietà che non abbisognano di trattamenti fitosanitari: Solaris, Bronner, Regent, Cabernet Cortis, resistenti alla Peronospera.

L'alterazione delle aree naturali a tutt'oggi incontaminate comporterà il relativo impoverimento della biodiversità. Nelle vicinanze dei biotopi dei laghi Pudro, Costa e di Madrano, aree di notevole interesse faunistico (con tutela faunistica e floristica, luoghi di rilevante importanza per la nidificazione, la sosta e lo svernamento degli uccelli) il nuovo elettrodotto creerà pericolose barriere, possibili cause di morte per diverse specie aviarie, come ammesso nello Studio di Impatto ambientale per la Razionalizzazione e sviluppo RTN [pp. 59-61,65 ].

Il Comitato "Custodiamo il paesaggio" per tutte le considerazioni finora esposte, si appella non solo all'articolo 9 della Costituzione, ma anche alla recente sentenza n. 3652/2015 del Consiglio di Stato riguardante una situazione del tutto analoga, per richiede al Ministero la tutela del paesaggio e del patrimonio storico-artistico dell'Alta Valsugana.

**Cordiali saluti**

**Per il Comitato "Custodiamo il  
paesaggio"  
il referente Ing. Sven Hermann**



**Comitato “CUSTODIAMO IL PAESAGGIO”**

**Referente:**

**Ing. Sven Hermann via della Fontanella, 5**

**Fraz. Canezza 38050**

**Pergine Valsugana**

**Mail: sven.hermann@inwind.it**

**Al dott. Antonio Venditti**

**Ministero dell’Ambiente e della Tutela**

**del Territorio e del Mare – Direzione Generale per**

**la tutela del territorio e le risorse idriche – div. II -**

**Sistemi di valutazione Ambientale –**

**Via Cristoforo Colombo, 44**

**00147 ROMA**

**[venditti.antonio@minambiente.it](mailto:venditti.antonio@minambiente.it)**

**[DGSalvanguardia.Ambientale@PECminambiente.it](mailto:DGSalvanguardia.Ambientale@PECminambiente.it)**

**Pergine, 5 ottobre 2015**

**OGGETTO: Delocalizzazione/Riclassamento della Linea elettrica 290 Borgo Valsugana – Lavis a 220 Kv nei Comuni di Civezzano, Pergine Valsugana, Baselga di Pinè e Vignola Falesina.**

**Assoluta contrarietà all’opera proposta degli operatori economici e turistici dell’Alta Valsugana e consegna delle firme degli stessi.**

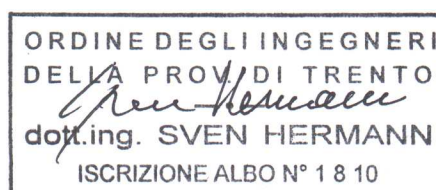
**Il comitato “Custodiamo il paesaggio” informa il Ministero dell’Ambiente e della Tutela del Territorio e del Mare che è fortissima tra gli operatori economici e turistici la preoccupazione per l’impatto negativo che l’elettrodotto comporterà.**

**Da parte di costoro proviene un’ulteriore sollecitazione affinché lo Stato tuteli, come previsto dalla Costituzione, il territorio, l’ambiente e il paesaggio.**

**Si inoltrano 120 firme degli operatori economici e turistici del Perginese. Ogni firma è accompagnata dal numero del documento identificativo e dall’attività economica svolta.**

**Cordiali saluti**

**Per il Comitato “Custodiamo il paesaggio”  
il referente *Ing. Sven Hermann***



Pergine, 2/10/2015

I sottoscritti operatori economici e turistici dell'Alta Valsugana, venuti a conoscenza del tracciato proposto da Terna S.p.a per la delocalizzazione dell'elettrodotto T.22-290 "Borgo Valsugana - Lavis" sulle alture che circondano il Perginese, **esprimono l'assoluta contrarietà all'opera proposta** per i seguenti motivi:

- la ripercussione negativa che l'impatto del tracciato aereo avrà sull'ambiente naturale e sul paesaggio e quindi sulla frequentazione turistica;
- l'impossibilità di offrire uno scenario storico - ambientale autentico e suggestivo;
- il declassamento delle aree di fruizione turistica quali luoghi di interesse per identità storica, culturale, antropologica e geografica;
- la perdita della vocazione del territorio a un turismo sostenibile in luoghi sani, incontaminati ed esteticamente piacevoli;
- la perdita della vocazione di parte del territorio al turismo enogastronomico;
- l'alterazione delle aree naturali a tutt'oggi incontaminate con relativo impoverimento della biodiversità;

Sussiste anche il pericolo che un territorio così declassato perda interesse e quindi, essendo privo di tutele storico-ambientali possa essere ulteriormente sfregiato.

Nome e professione	Numero documento	Denominazione esercizio	Firma
MARILINA BENEDETTI ARTIGIANO		MARILINA STYLE	
CALZATURIE CARLUM MARCO		CARLUM MARCO	
WINNELLA MUNICA		TENTAZIONI	
PAOLO ZANOLLI		ZANOLLI	
Roberto PASQUALE		ECOVUE	
PASSAMANI MAURO		PHOTO SHOP	
REGOTTI CARLO		PHOTO SHOP	
Paoli Remoto		LIBENICEX	
MARCONI LAMBERTO GALLERATI		SERMOSOLO	
Zola Piero		ZOLA	
		ENOVALSUGANA	



38051 BORGO  
 (MEMFU)  
 Via Per Olla, 21  
 tel. 0461 754060  
 Cod. Fisc. P. IVA  
 • Reg. Imp. Trento  
 01653360220

Pergine, 2/10/2015

I sottoscritti operatori economici e turistici dell'Alta Valsugana, venuti a conoscenza del tracciato proposto da Terna S.p.a per la delocalizzazione dell'elettrodotto T.22-290 "Borgo Valsugana - Lavis" sulle alture che circondano il Perginese, **esprimono l'assoluta contrarietà all'opera proposta** per i seguenti motivi:

- la ripercussione negativa che l'impatto del tracciato aereo avrà sull'ambiente naturale e sul paesaggio e quindi sulla frequentazione turistica;
- l'impossibilità di offrire uno scenario storico - ambientale autentico e suggestivo;
- il declassamento delle aree di fruizione turistica quali luoghi di interesse per identità storica, culturale, antropologica e geografica;
- la perdita della vocazione del territorio a un turismo sostenibile in luoghi sani, incontaminati ed esteticamente piacevoli;
- la perdita della vocazione di parte del territorio al turismo enogastronomico;
- l'alterazione delle aree naturali a tutt'oggi incontaminate con relativo impoverimento della biodiversità;

Sussiste anche il pericolo che un territorio così declassato perda interesse e quindi, essendo privo di tutele storico-ambientali possa essere ulteriormente sfregiato.

Nome e professione	Numero documento	Denominazione esercizio	Firma
CHIARA PALLARON BARISTA		PERCATE' BAR	Chiara Pallaron
MANUEL SINIGAGLIA BARISTA		BAR CUBA	Manuel Sinigaglia
FILIPPI ANNA		FILIPPI ANNA	Anna Filippi
STEFANIA BONVICCHI BARISTA		BAR SPORT	Stefania Bonvicchi
EMDRITZ-CECILE		VIGOLANZADO SRE	Emdriz-Cecile
SARATIN PATRIZIA		BAR ALBA	Patrizia Saratin
CITRENTI LINDA		PASTICCERIA LINDA	Linda Citrenti
FERRARI ANILLO		FERRARI ANILLO	Anillo Ferrari
MARIO LAZZERI		A.B. S. CRISTOFORO	Mario Lazzeri
LEANDRO OSS		RESIDENCE TIRAZZO	Leandro Oss
ZAVI CLAUDIO		RES. PERGINE	Claudio Zavi

Pergine, 2/10/2015

I sottoscritti operatori economici e turistici dell'Alta Valsugana, venuti a conoscenza del tracciato proposto da Terna S.p.a per la delocalizzazione dell'elettrodotto T.22-290 "Borgo Valsugana - Lavis" sulle alture che circondano il Perginese, **esprimono l'assoluta contrarietà all'opera proposta** per i seguenti motivi:

- la ripercussione negativa che l'impatto del tracciato aereo avrà sull'ambiente naturale e sul paesaggio e quindi sulla frequentazione turistica;
- l'impossibilità di offrire uno scenario storico - ambientale autentico e suggestivo;
- il declassamento delle aree di fruizione turistica quali luoghi di interesse per identità storica, culturale, antropologica e geografica;
- la perdita della vocazione del territorio a un turismo sostenibile in luoghi sani, incontaminati ed esteticamente piacevoli;
- la perdita della vocazione di parte del territorio al turismo enogastronomico;
- l'alterazione delle aree naturali a tutt'oggi incontaminate con relativo impoverimento della biodiversità;

Sussiste anche il pericolo che un territorio così declassato perda interesse e quindi, essendo privo di tutele storico-ambientali possa essere ulteriormente sfregiato.

Nome e professione	Numero documento	Denominazione esercizio	Firma
BAR MARIA ORSINGER		BOCCIODROMO	Maria Orsinger
GELATERIA DINO 18/12 DORICI		SILVIA SCOLA	Silvia Scola
BAR COMMERCIO TESSARÉ		BAR	Tessaré
OSGENIA U. EUROPA GADLERA		SCARICINI EURO	Scaricini
BAR BONO		BAR BONO	Fosco Bono
STEFANIA BERNARDI BAR CENTRALE		BAR CENTRALE	Stefania Berni
GIORGIO ECCEL BAR OKO		BAR OKO	Giorgio Ecce
TARCO PALAZZO		TIME BAR	Tarco Palazzo
IVANO BETTI		ALBERGO ROTONDA	Ivano Betti
MAURO CARLIN TITOLARE		PASTICCERIA CARLIN	Mauro Carlin
GADLERA MORABAZZ TITOLARE		PASTICCERIA GADLERA	Gadler Morabazz



Pergine, 2/10/2015

I sottoscritti operatori economici e turistici dell'Alta Valsugana, venuti a conoscenza del tracciato proposto da Terna S.p.a per la delocalizzazione dell'elettrodotto T.22-290 "Borgo Valsugana - Lavis" sulle alture che circondano il Perginese, **esprimono l'assoluta contrarietà all'opera proposta** per i seguenti motivi:

- la ripercussione negativa che l'impatto del tracciato aereo avrà sull'ambiente naturale e sul paesaggio e quindi sulla frequentazione turistica;
- l'impossibilità di offrire uno scenario storico - ambientale autentico e suggestivo;
- il declassamento delle aree di fruizione turistica quali luoghi di interesse per identità storica, culturale, antropologica e geografica;
- la perdita della vocazione del territorio a un turismo sostenibile in luoghi sani, incontaminati ed esteticamente piacevoli;
- la perdita della vocazione di parte del territorio al turismo enogastronomico;
- l'alterazione delle aree naturali a tutt'oggi incontaminate con relativo impoverimento della biodiversità;

Sussiste anche il pericolo che un territorio così declassato perda interesse e quindi, essendo privo di tutele storico-ambientali possa essere ulteriormente sfregiato.

Nome e professione	Numero documento	Denominazione esercizio	Firma
RISTORATORE Veseco Froseno		Osteria Koralli	Veseco Froseno
BARISTA CACCIONE		BAR-CACCIONE	Luigi F. V.
RISTORATORE CANTIERA CANTIERA		RISTORANTE de' volti	Cantiera
OSSE ALESSANDRO Milletto		BAR PIZZERIA DA ALMA	Milletto
CATER PERGINE THO SCHNIGER		ALBERGO RITTO- Pam L	Schniger
RIZZI CARMELA RISTORAZIONE		VECCHIA PERGINE	Rizzi
CERO NADIA COMMERCIALE		PANE E SAPORI	Cero
Geolker W. Hans		Turismo	Geolker W. Hans
BARBISARA BARBISA		BAR TENNIS	Barbisa
LIXIA PEE		RISTORANTE GIARDIN CHI... CANTIERA	Lixia
CARMEN CARBONARI		BAR BIANCO	Carbonari

Pergine, 2/10/2015

I sottoscritti operatori economici e turistici dell'Alta Valsugana, venuti a conoscenza del tracciato proposto da Terna S.p.a per la delocalizzazione dell'elettrodotto T.22-290 "Borgo Valsugana - Lavis" sulle alture che circondano il Perginese, **esprimono l'assoluta contrarietà all'opera proposta** per i seguenti motivi:

- la ripercussione negativa che l'impatto del tracciato aereo avrà sull'ambiente naturale e sul paesaggio e quindi sulla frequentazione turistica;
- l'impossibilità di offrire uno scenario storico - ambientale autentico e suggestivo;
- il declassamento delle aree di fruizione turistica quali luoghi di interesse per identità storica, culturale, antropologica e geografica;
- la perdita della vocazione del territorio a un turismo sostenibile in luoghi sani, incontaminati ed esteticamente piacevoli;
- la perdita della vocazione di parte del territorio al turismo enogastronomico;
- l'alterazione delle aree naturali a tutt'oggi incontaminate con relativo impoverimento della biodiversità;

Sussiste anche il pericolo che un territorio così declassato perda interesse e quindi, essendo privo di tutele storico-ambientali possa essere ulteriormente sfregiato.

Nome e professione	Numero documento	Denominazione esercizio	Firma
BUONO UTO COMMERCIANTE		VAIZ & BUONO SNC	
CIOUS USUR AGRICOLTORICE		AZ. AGRICOLA BIOSFOR	
MARTA VALENTINOTTI ERBORISTA		LA BOTTEGA dei SEMPLICI	
VIA III NOVEMBRE		MAC ECCHER	
LINA FONTANARI COMMERCIANTE		carabinieri BERTOLDI	
Zen		Fiori INCONTO	
Pietro Fontanari Agricoltore		FONTANARI PIETRO	
COMMERCIANTE		FORMICA	
Maurizio Zanni COMMERCIANTE		PAKO	
ARCHITETTO		STUDIO ARCHITETTURA	
LORENZO OSS PEGORAR			

**SALONE JOHNNY di  
Fontemurato Emilio**

VIA ROMA N° 16  
38057 PERGINE VALSUGANA (TN)  
P.I. 02186280224 tel. 0461.1996311

Pergine, 2/10/2015

I sottoscritti operatori economici e turistici dell'Alta Valsugana, venuti a conoscenza del tracciato proposto da Terna S.p.a per la delocalizzazione dell'elettrodotto T.22-290 "Borgo Valsugana - Lavis" sulle alture che circondano il Perginese, **esprimono l'assoluta contrarietà all'opera proposta** per i seguenti motivi:

- la ripercussione negativa che l'impatto del tracciato aereo avrà sull'ambiente naturale e sul paesaggio e quindi sulla frequentazione turistica;
- l'impossibilità di offrire uno scenario storico - ambientale autentico e suggestivo;
- il declassamento delle aree di fruizione turistica quali luoghi di interesse per identità storica, culturale, antropologica e geografica;
- la perdita della vocazione del territorio a un turismo sostenibile in luoghi sani, incontaminati ed esteticamente piacevoli;
- la perdita della vocazione di parte del territorio al turismo enogastronomico;
- l'alterazione delle aree naturali a tutt'oggi incontaminate con relativo impoverimento della biodiversità;

Sussiste anche il pericolo che un territorio così declassato perda interesse e quindi, essendo privo di tutele storico-ambientali possa essere ulteriormente sfregiato.

Nome e professione	Numero documento	Denominazione esercizio	Firma
ZAMBONI MICHELA COMMERCIALE		ORDI- FOVSI	
DALLAPICCOLA MARIO COMMERCIALE		MONDO CAVALLI SRL	
ORO ALBERTO COMMERCIALE		LAVASCO M. CRISTIANO	
DEFATTI GIULIANO COMMERCIALE		TABACCHERIA FLORIANI	
PACI LUIGI		ORZOTTI	
LAURA GHENSI		LA BOTTEGA DELLO SFUSO	
MERLIN-NADIA		GIUSSO	
BERNARDI ALVARO		SOPRA SOTTO	
DELUGA GIUGO		DELUGA GIUGO	
FRANCO GABRIEL		SALONE FRANCO	
DESAGRADA ELLIS FRANCESCO		GIGA SHOP SRL	

Pergine, 2/10/2015

I sottoscritti operatori economici e turistici dell'Alta Valsugana, venuti a conoscenza del tracciato proposto da Terna S.p.a per la delocalizzazione dell'elettrodotto T.22-290 "Borgo Valsugana - Lavis" sulle alture che circondano il Perginese, **esprimono l'assoluta contrarietà all'opera proposta** per i seguenti motivi:

- la ripercussione negativa che l'impatto del tracciato aereo avrà sull'ambiente naturale e sul paesaggio e quindi sulla frequentazione turistica;
- l'impossibilità di offrire uno scenario storico - ambientale autentico e suggestivo;
- il declassamento delle aree di fruizione turistica quali luoghi di interesse per identità storica, culturale, antropologica e geografica;
- la perdita della vocazione del territorio a un turismo sostenibile in luoghi sani, incontaminati ed esteticamente piacevoli;
- la perdita della vocazione di parte del territorio al turismo enogastronomico;
- l'alterazione delle aree naturali a tutt'oggi incontaminate con relativo impoverimento della biodiversità;

Sussiste anche il pericolo che un territorio così declassato perda interesse e quindi, essendo privo di tutele storico-ambientali possa essere ulteriormente sfregiato.

Nome e professione	Numero documento	Denominazione esercizio	Firma
SALONS BARBARA		SALONS RESONANCE	Barbara
PRECHENECCH CUCINO		PASTICCERIA MIGNO	Prechenecch
Pestini Liron COMMERCIANTE TITOLARE		AMNE BLU PAN D'ORO	Pestini
Bobo Danu.			Bobo Danu
PIVA FABIO		COZY BOB	Piva Fabio
SIORPA ADU		FOTO SORPA	Siorpa
Lygia Micconi MICCONI		COLIBRI	Lygia Micconi
LISA GIOVANNINI COMMERCIANTE AUREATA SERGIO		MAGLIERIA AUREATA PAST. ECCELLENZA	Lisa Giovanni
Caragante Mauri		Culler PANE LATTE CASAGRANDE	Caragante Mauri

Pergine, 2/10/2015

I sottoscritti operatori economici e turistici dell'Alta Valsugana, venuti a conoscenza del tracciato proposto da Terna S.p.a per la delocalizzazione dell'elettrodotto T.22-290 "Borgo Valsugana - Lavis" sulle alture che circondano il Perginese, **esprimono l'assoluta contrarietà all'opera proposta** per i seguenti motivi:

- la ripercussione negativa che l'impatto del tracciato aereo avrà sull'ambiente naturale e sul paesaggio e quindi sulla frequentazione turistica;
- l'impossibilità di offrire uno scenario storico - ambientale autentico e suggestivo;
- il declassamento delle aree di fruizione turistica quali luoghi di interesse per identità storica, culturale, antropologica e geografica;
- la perdita della vocazione del territorio a un turismo sostenibile in luoghi sani, incontaminati ed esteticamente piacevoli;
- la perdita della vocazione di parte del territorio al turismo enogastronomico;
- l'alterazione delle aree naturali a tutt'oggi incontaminate con relativo impoverimento della biodiversità;

Sussiste anche il pericolo che un territorio così declassato perda interesse e quindi, essendo privo di tutele storico-ambientali possa essere ulteriormente sfregiato.

Nome e professione	Numero documento	Denominazione esercizio	Firma
FABACCAIO THOMAS VARETO		TABACCHERIA	
LIBRERIA HIRELLA A. GREGER		<del>LIBRERIA</del> AIRELLA	<del></del>
<del>BOTTEGA DELLA MUSICA</del> MORELLI PAOLO		<del>BOTTEGA DELLA</del> MUSICA	<del></del>
MICHELIA PAUL DE		DANTISTA	
EVANGELISII LUIGIO		BAR TORNATI ESERCENTE	
Anna Sartori commerciante		Bar Sartori	
Carla Frisano commerciale		Sartori buca	
<del>Commerciante</del> commerciale		Motocini	
SARVANI NICOLA COMMERCIALE		LINDA CREAZIONI	
FERIARI GIUSEPPE COMMERCIALE		OSLER SPORT	
TIPOGRAFIA PUBLISTANPA CASAGRANDE SILVIO		TIPOGRAFIA PUBLISTANPA	

Pergine, 2/10/2015

I sottoscritti operatori economici e turistici dell'Alta Valsugana, venuti a conoscenza del tracciato proposto da Terna S.p.a per la delocalizzazione dell'elettrodotto T.22-290 "Borgo Valsugana - Lavis" sulle alture che circondano il Perginese, **esprimono l'assoluta contrarietà all'opera proposta** per i seguenti motivi:

- la ripercussione negativa che l'impatto del tracciato aereo avrà sull'ambiente naturale e sul paesaggio e quindi sulla frequentazione turistica;
- l'impossibilità di offrire uno scenario storico - ambientale autentico e suggestivo;
- il declassamento delle aree di fruizione turistica quali luoghi di interesse per identità storica, culturale, antropologica e geografica;
- la perdita della vocazione del territorio a un turismo sostenibile in luoghi sani, incontaminati ed esteticamente piacevoli;
- la perdita della vocazione di parte del territorio al turismo enogastronomico;
- l'alterazione delle aree naturali a tutt'oggi incontaminate con relativo impoverimento della biodiversità;

Sussiste anche il pericolo che un territorio così declassato perda interesse e quindi, essendo privo di tutele storico-ambientali possa essere ulteriormente sfregiato.












Nome e professione	Numero documento	Denominazione esercizio	Firma
ORFEO PETRI IMPRENDITORE AGRICOLO		AZ. AGRICOLA PETRI ALESSANDRO DI PETRI ORFEO	Orfeo Petri
LUCA VISIGALLI IMPRENDITORE AGRICOLO		VISIGALLI LUCA	Visigalli Luca
MANINCOB RITA AZIENDA AGRICOLA		MANINCOB RITA	Manincob Rita
BELONIN FRANCO AZIENDA AGRICOLA		AZIENDA AGRICOLA	Belonin Franco
ZANZI GIORGIO IMPRENDITORE AGR.		A. AZ. ZANZI GIORGI.	Zanzi Giorgio
BROSEGHINI LEONARDO IMPR. AGRICOLO		AZ. AGRICOLA BROSEGHINI LEONARDO	Broseghini Leonardo
PIAZZERA VALENTINA OFFICINA		PIAZZERA VALENTINA	Piazzera Valentina
OSS PETRA AGRICOLTORE		AZ. AGRICOLA OSS PETRA	Petra Oss
PETRI GIOVANNI AGRICOLTORE		AZ. AGRICOLA GIOVANNI PETRI	Petri Giovanni
ZAMPEDDI LORENZO IMPRENDITORE		ZAMPEDDI LORENZO SRL.	Zampeddi Lorenzo
ZAMPEDDI DAVIDE AGRICOLTORE		AZIENDA AGRICOLA ZAMPEDDI DAVIDE	Zampeddi Davide

Pergine, 2/10/2015

I sottoscritti operatori economici e turistici dell'Alta Valsugana, venuti a conoscenza del tracciato proposto da Terna S.p.a per la delocalizzazione dell'elettrodotto T.22-290 "Borgo Valsugana - Lavis" sulle alture che circondano il Perginese, **esprimono l'assoluta contrarietà all'opera proposta** per i seguenti motivi:

- la ripercussione negativa che l'impatto del tracciato aereo avrà sull'ambiente naturale e sul paesaggio e quindi sulla frequentazione turistica;
- l'impossibilità di offrire uno scenario storico - ambientale autentico e suggestivo;
- il declassamento delle aree di fruizione turistica quali luoghi di interesse per identità storica, culturale, antropologica e geografica;
- la perdita della vocazione del territorio a un turismo sostenibile in luoghi sani, incontaminati ed esteticamente piacevoli;
- la perdita della vocazione di parte del territorio al turismo enogastronomico;
- l'alterazione delle aree naturali a tutt'oggi incontaminate con relativo impoverimento della biodiversità;

Sussiste anche il pericolo che un territorio così declassato perda interesse e quindi, essendo privo di tutele storico-ambientali possa essere ulteriormente sfregiato.


Nome e professione	Numero documento	Denominazione esercizio	Firma
TEATRO DI PERGINE MARIENA GADLER		TEATRO DI PERGINE ASS. CULT. ARIA	
CAFE' TEATRO MATISSE SRL MAURIZIO RIVA		CAFE' TEATRO	
BERTO DI MICHELE STAR CLUB FITNESS		STAR CLUB FITNESS	
Berizza Sabudino		MAKONNO	
Stk R <sup>SISTANO</sup> PIVA		PUB GULLIVER	
FRASCONELLI DOVIO Shi <sup>RISTORANTE</sup>		LA DORLINGA	
TRACHTOVA NATALIYA		BAR RED ROSES	
GABRIELE BERTOLI		ALCAVALIETTO RISTORANTE	
KNDPUBA JANOR		BAR PIAZZA	
GIANPAOLO <sup>imprenditore</sup> GIRARDI		Proposta Vini sos	
ANDREA GIRARDI		Proposta un partecipazione	

Pergine, 2/10/2015

I sottoscritti operatori economici e turistici dell'Alta Valsugana, venuti a conoscenza del tracciato proposto da Terna S.p.a per la delocalizzazione dell'elettrodotto T.22-290 "Borgo Valsugana - Lavis" sulle alture che circondano il Perginese, **esprimono l'assoluta contrarietà all'opera proposta** per i seguenti motivi:

- la ripercussione negativa che l'impatto del tracciato aereo avrà sull'ambiente naturale e sul paesaggio e quindi sulla frequentazione turistica;
- l'impossibilità di offrire uno scenario storico - ambientale autentico e suggestivo;
- il declassamento delle aree di fruizione turistica quali luoghi di interesse per identità storica, culturale, antropologica e geografica;
- la perdita della vocazione del territorio a un turismo sostenibile in luoghi sani, incontaminati ed esteticamente piacevoli;
- la perdita della vocazione di parte del territorio al turismo enogastronomico;
- l'alterazione delle aree naturali a tutt'oggi incontaminate con relativo impoverimento della biodiversità;

Sussiste anche il pericolo che un territorio così declassato perda interesse e quindi, essendo privo di tutele storico-ambientali possa essere ulteriormente sfregiato.

Nome e professione	Numero documento	Denominazione esercizio	Firma
Fu Fi Pius		PI BAR	
CACCIONE SIVIA		Poucaffè	
Giovanna Cressi		Aldigo Madonna BAR COMMERCIO	
Autonelli			Autonelli
SOLCA ADRIANO - Alessandro		BELVERDE	
MICHELE MORELLI		AZ AGRICOLA	
ZAMPEDRI EGIDIO		ZAMPEDRI EGIDIO	
CARLINI ANDREA		COMMERCIO	
REFATTI PAOLO		AGRICOLTORE	
Belli Ubaldo		ESERKENTE	