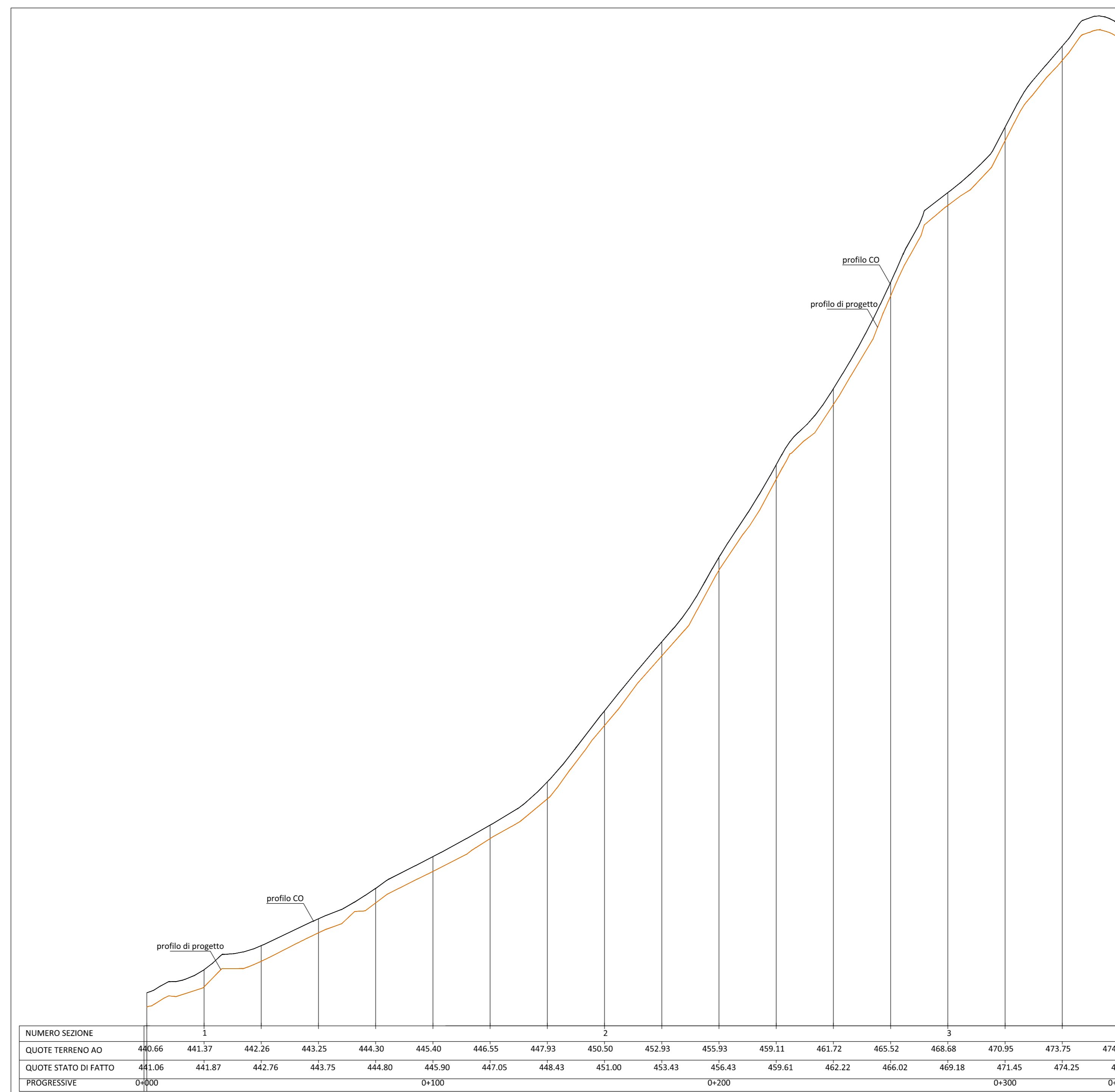


PLANIMETRIA DI PROGETTO - SCALA 1:1000

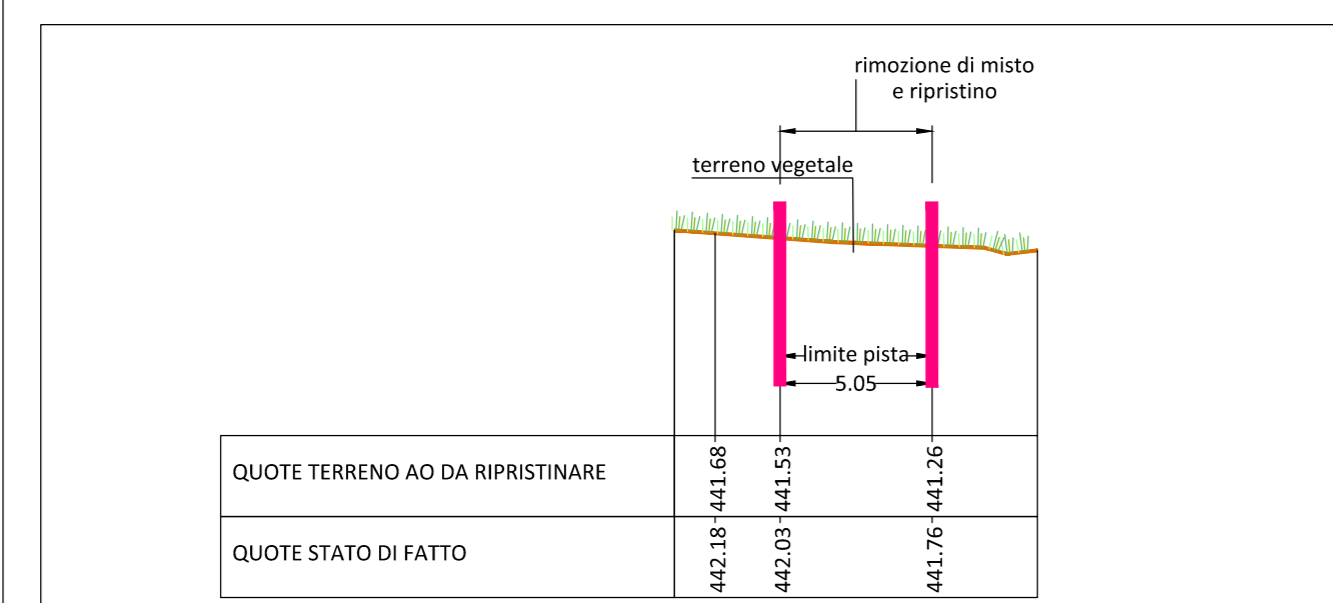
- LEGENDA**
- Contorno area occupata
 - Delimitazione strada di cantiere (da progetto esecutivo)
 - Delimitazione effettiva della strada e Contorno area da ripristinare
 - Rimozione di misto granulare e ripristino
 - Terreno vegetale (H=50 cm)
 - Profilo AO da ripristinare
 - Vegetazione ripariale e/o boschiva
 - Perimetro particella catastale
 - 00 Identificativo particella catastale



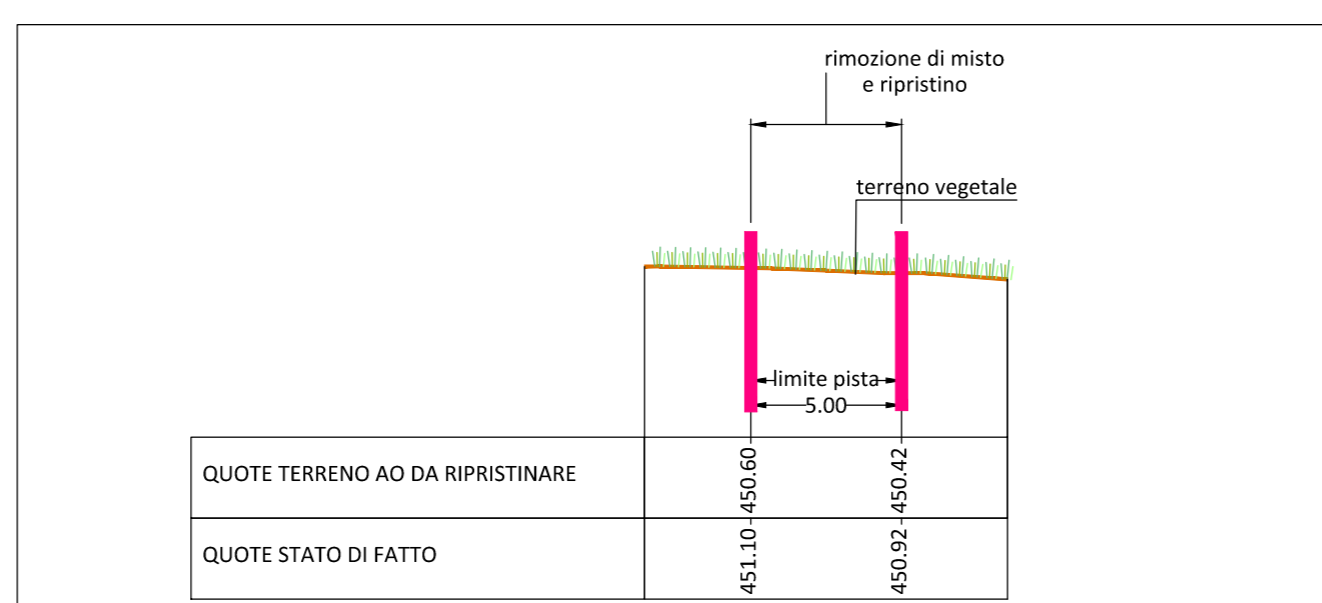
ORTOFOTO ANTE OPERAM DA RIPRISTINARE - SCALA 1:2000



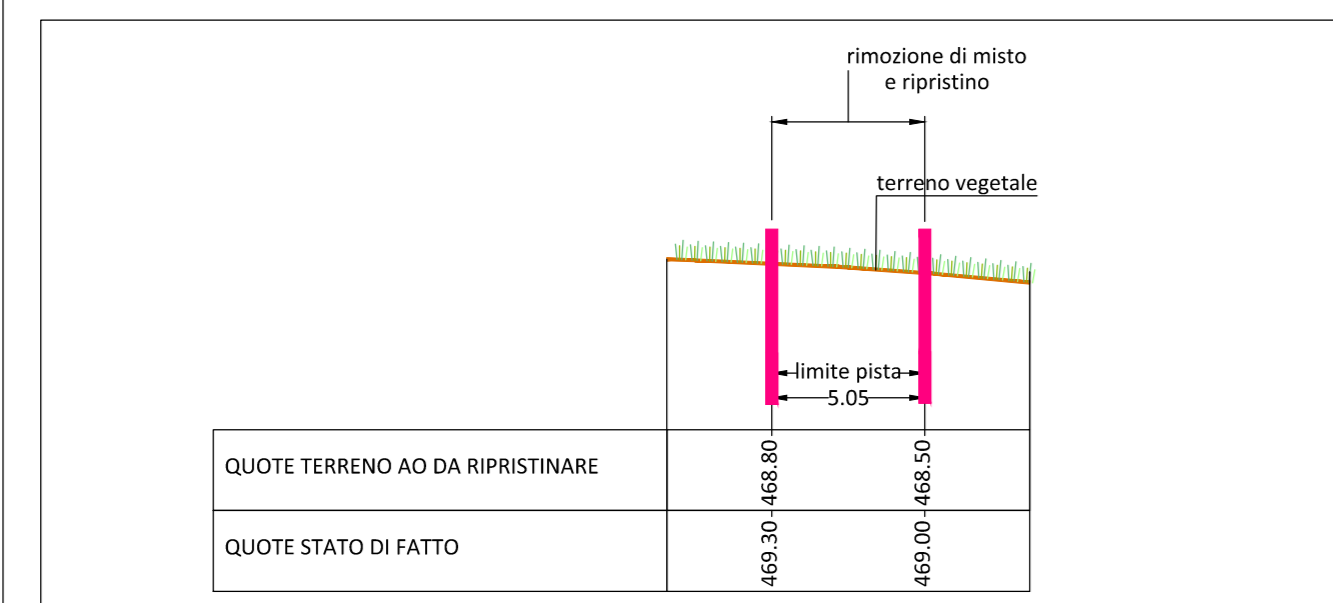
PROFILO DI PROGETTO - SCALA 1:1000 (asse X)/ 1:100 (asse Y)



SEZIONE 1 - TIPO C - SCALA 1:250



SEZIONE 2 - TIPO C - SCALA 1:250



SEZIONE 3 - TIPO C - SCALA 1:250

TIPOLOGIA DI SEZIONE

TIPO A = Rilevato
 TIPO B = Trincea
 TIPO C = Raso
 TIPO D = Mezzacosta

**ASSE VIARIO MARCHE-UMBRIA
E QUADRILATERO DI PENETRAZIONE INTERNA
MAXILOTTI 1**

PROGETTO ESECUTIVO

CONTRAENTE GENERALE		IL RESPONSABILE DEL CONTRAENTE GENERALE																						
GRUPPO DI PROGETTAZIONE DEL PROGETTO ESECUTIVO APPROVATO		IL PROGETTISTA																						
ATI: TECHNITA s.p.a. (mandataria) EGIS STRUCTURES & ENVIRONMENT S.A. SICS s.r.l. Società Italiana Consulenza Strade S.I.S. Studio di Ingegneria Stradale s.r.l. S.D.L. Geologia Geotecnica Opere in sottoterraneo Difesa del territorio																								
INTEGRAZIONE PRESTAZIONI SPECIALISTICHE <i>Dott. Ing. M. Raccosta</i>		IL GEOLOGO																						
IL GEOLOGO <i>Dott. Geol. F. Ferrari</i>		IL RESPONSABILE DELLA CONFORMAZIONE FUNZIONALE CON IL PROGETTO ESECUTIVO APPROVATO (ATI: TECHNITA-EGIS-SOL-SIS-SICS)																						
VISTO:IL RESPONSABILE DEL PROCEDIMENTO	VISTO:IL COORDINATORE DELLA SICUREZZA IN FASE DI ESECUZIONE	LA DIREZIONE LAVORI																						
<i>Dott. Ing. Vincenzo Lamma</i>																								
SUBLOTTO 1.2: S.S. 77 "VAL DI CHIENTI" TRONCO PONTELATRAVE - FOLIGNO TRATTI FOLIGNO-VALMENOTRE E GALLERIA MUCCIA-PONTELATRAVE (inclusa galleria) RIPISTINO VIABILITA' SECONDARIA - STRADA 26 PROGETTO: SISTEMAZIONE PAESAGGISTICA (Planimetria, Sezioni e Ortofoto)																								
Codice Unico di Progetto (CUP) F12C0300050010 (Decreto CUP 12/2004)		REVISIONE	FOGLIO																					
<table border="1" style="width: 100%; text-align: center;"> <tr> <td>OPERA</td> <td>LOTTI</td> <td>STATI</td> <td>SEZIONI</td> <td>MB</td> <td>SEGNALI</td> <td>IN. PROG.</td> </tr> <tr> <td>L0703</td> <td>A1</td> <td>E</td> <td>P</td> <td>C</td> <td>A10200</td> <td>A</td> </tr> <tr> <td colspan="2">AMB</td> <td colspan="2">FLA</td> <td colspan="3">003</td> </tr> </table>		OPERA	LOTTI	STATI	SEZIONI	MB	SEGNALI	IN. PROG.	L0703	A1	E	P	C	A10200	A	AMB		FLA		003			A	
OPERA	LOTTI	STATI	SEZIONI	MB	SEGNALI	IN. PROG.																		
L0703	A1	E	P	C	A10200	A																		
AMB		FLA		003																				
D																								
C																								
B																								
A EMISSIONE		31.03.2015	Scamorbelli C. Mondarini G. Lambertini R.																					
REV.	DESCRIZIONE	DATA	REDAITTO VERIFICATO APPROVATO																					