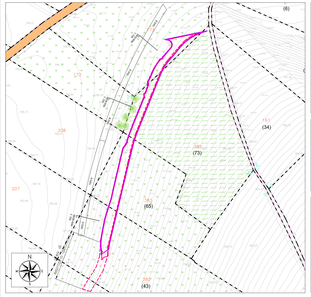

PLANIMETRIA STATO ANTE OPERAM - SCALA 1:1000

LEGENDA

- Contorno area occupata
- Delimitazione strada di cantiere (da progetto esecutivo)
- Delimitazione effettiva strada di cantiere
- Seminativo
- Pascolo
- Profilo AQ
- Vegetazione riparale a/o boschiva
- Perimetro particella catastale
- 09 Identificativo particella catastale

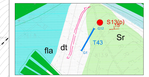

- **Sb** Depositi alluvionali
  ghiaie prevalentemente grossolane con ciottoli, sabbie e limi (Olocene - Pleistocene sup.)
- **Sr** Scaglia rosata
  alternanze pelitiche di calcari, calcari marnosi e marne calcaree, calcari selciferi, calcari selciferi e noduli (Turoniano sup. - Eocene medio p.p.)
- **dt** Detriti di falda
  accumuli di materiali eterometrici e sabbie a vario grado di cementazione (Olocene - Pleistocene sup.)
- **fla** Depositi fluvio - lacustri
  ghiaie, sabbie, limi e argille variamente alternate (Pleistocene sup. - medio)
- Conoide alluvionale e forme gravitative
- 09 Sondaggio geognostico con piezometro
- Sensitività sismica a rifrazione

CARTA GEOLOGICA - SCALA 1:5000

ORTOFOTO STATO ANTE OPERAM - SCALA 1:1000

TIPOLOGIA DI SEZIONE

TIPO A = Rilevato
TIPO B = Trincea
TIPO C = Raso
TIPO D = Mezzacosta

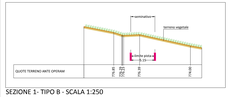

SEZIONE 1- TIPO B - SCALA 1:250



SEZIONE 2 - TIPO B - SCALA 1:250


pascolo
terreno vegetale
barriera antirumore
H.=3.00 m
QUOTE TERRENO ANTE OPERAM
276.40
276.40
276.40