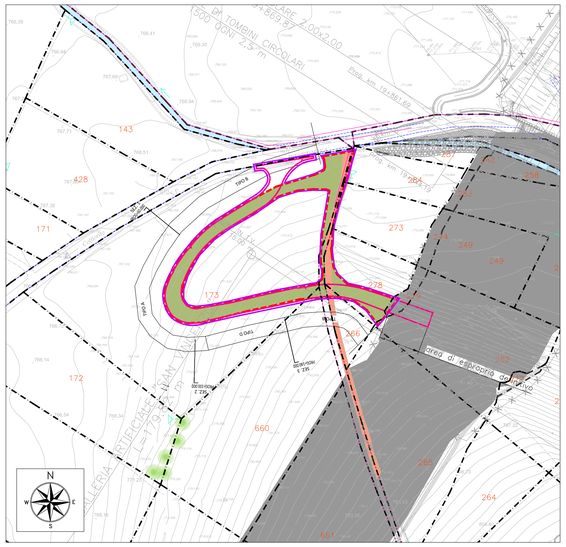

PLANIMETRIA DI PROGETTO - SCALA 1:1000

LEGENDA

- Contorno area occupata
- Delimitazione strada di cantiere (da progetto esecutivo)
- Delimitazione effettiva della strada e Contorno area da ripristinare
- Rimozione di misto granulare e ripristino
- Terreno vegetale (H=50 cm)
- Terreno di riporto
- Area in esproprio definitivo
- Strade interpoderali da ripristinare
- Profilo AO da ripristinare
- Vegetazione ripariale e/o boschiva
- Perimetro particella catastale
- 00 Identificativo particella catastale

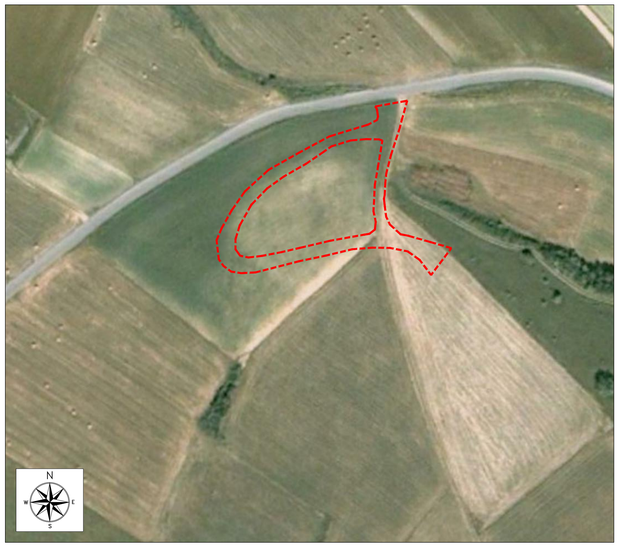

ORTOFOTO STATO ANTE OPERAM DA RIPRISTINARE - SCALA 1:1000

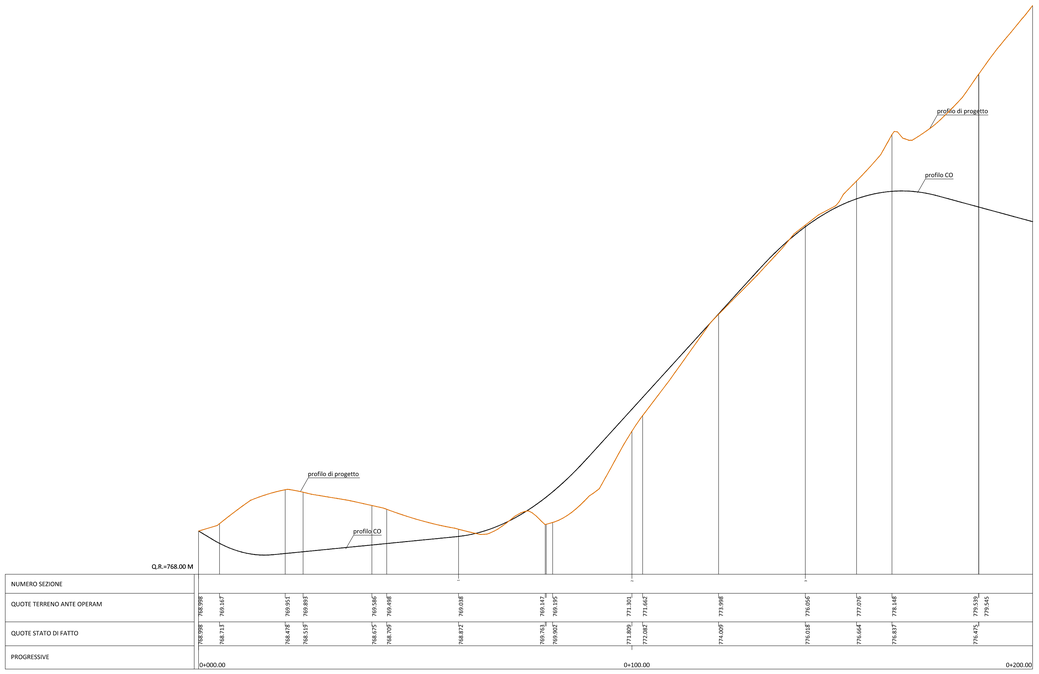

| NUMERO SEZIONE | | |