



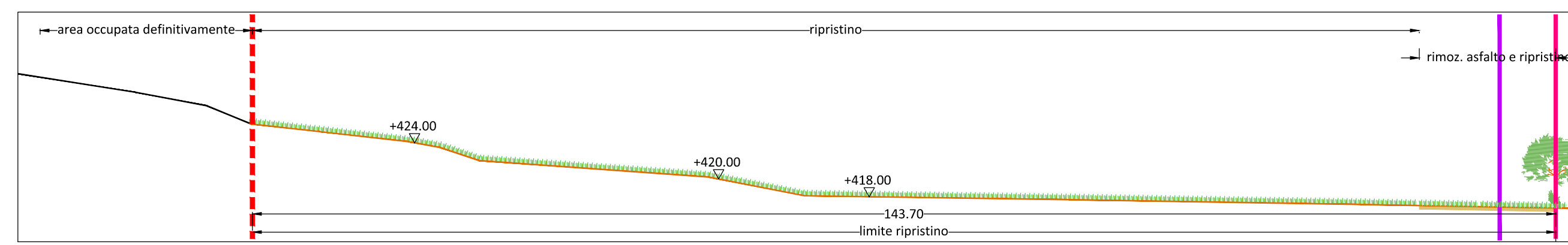
PLANIMETRIA DI PROGETTO - SCALA 1:1000



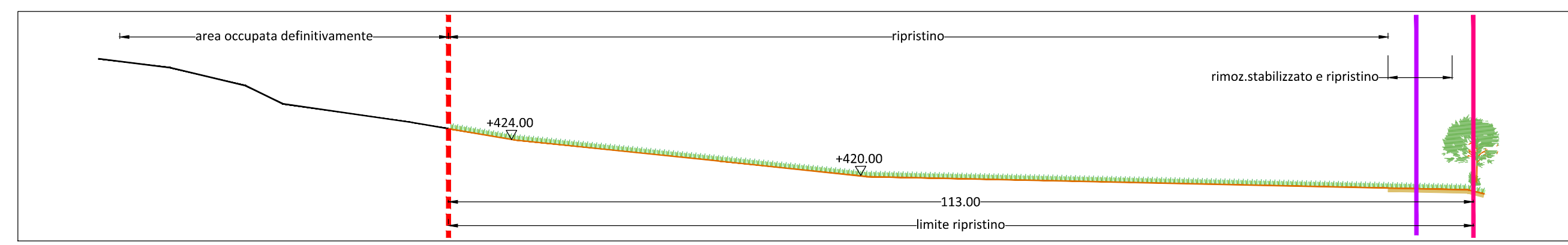
ORTOFOTO ANTE OPERAM DA RIPRISTINARE - SCALA 1:2000

LEGENDA

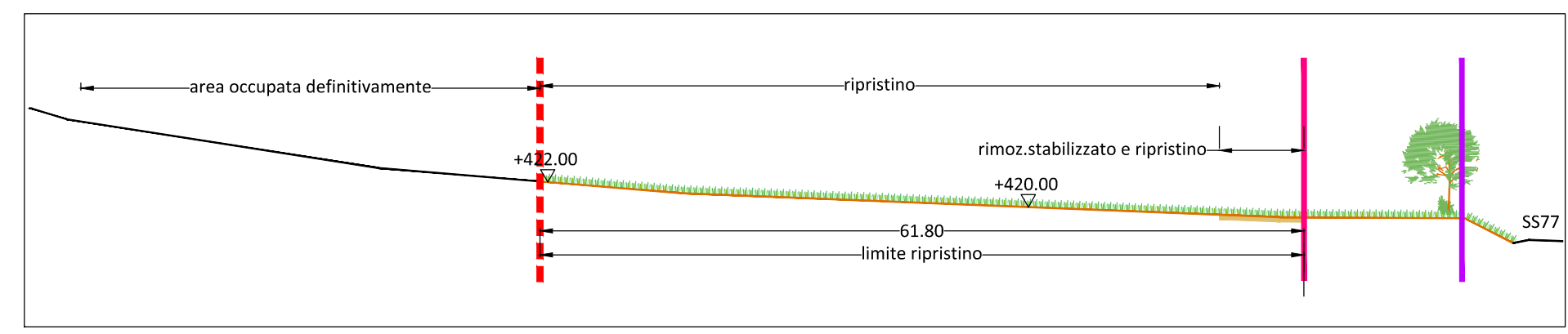
Contorno area occupata	Ripristino
Delimitazione area di stoccaggio (da progetto esecutivo)	Aree espropriate definitivamente per la realizzazione dell'Opera
Delimitazione effettiva area di stoccaggio e Contorno area da ripristinare	Viabilità di accesso in asfalto da smaltire
Perimetro particella catastale	Vasca da smantellare
Fiume	Terreno naturale
Identificativo particella catastale	Profilo di progetto coincidente con Ante Operam e Stato di Fatto
Vegetazione ripariale e/o boschiva	



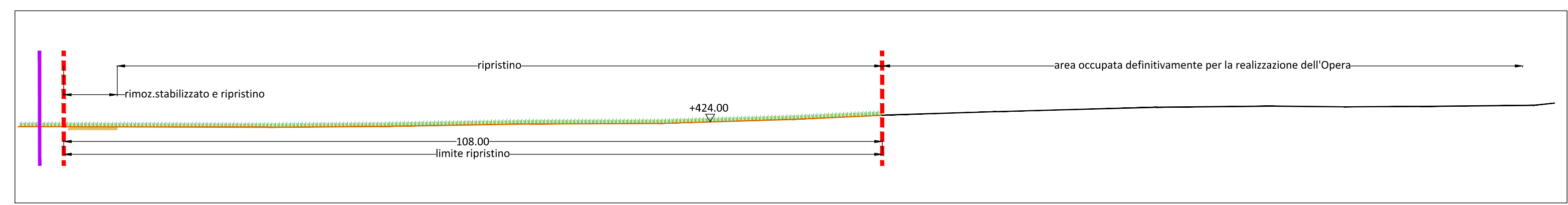
SEZIONE 1 - SCALA 1:500




SEZIONE 2 - SCALA 1:500



SEZIONE 3 - SCALA 1:500



SEZIONE 4 - SCALA 1:500



SEZIONE 5 - SCALA 1:500

ASSE VIARIO MARCHE-UMBRIA
E QUADRILATERO DI PENETRAZIONE INTERNA
MAXILOTTO 1

PROGETTO ESECUTIVO

CONTRAENTE GENERALE		IL RESPONSABILE DEL CONTRAENTE GENERALE																	
GRUPPO DI PROGETTAZIONE DEL PROGETTO ESECUTIVO APPROVATO		IL PROGETTISTA																	
ATI: TECHNITAL s.p.a. (mandataria) EGIS STRUCTURES & ENVIRONNEMENT S.A. SICS s.r.l. Società Italiana Consulenza Strade S.I.S. Studio di Ingegneria Stradale s.r.l. SOIL Geologia Geotecnica Opere in sotterraneo Difesa del territorio																			
INTEGRAZIONE PRESTAZIONI SPECIALISTICHE <i>Dott. Ing. M. Raccosta</i>		IL GEOLOGO																	
IL GEOLOGO <i>Dott. Geol. F. Ferrari</i>		IL RESPONSABILE DELLA CONGRUENZA FUNZIONALE CON IL PROGETTO ESECUTIVO APPROVATO (ATI: TECHNITAL-EGIS-SOIL-SIS-SICS)																	
VISTO: IL RESPONSABILE DEL PROCEDIMENTO	VISTO: IL COORDINATORE DELLA SICUREZZA IN FASE DI ESECUZIONE	LA DIREZIONE LAVORI																	
<i>Dott. Ing. Vincenzo Lomma</i>																			
SUBLOTTO 1.2: S.S. 77 "VAL DI CHIENTI" TRONCO PONTELATRAVE - FOLIGNO TRATTI FOLIGNO-VALMENOTRE E GALLERIA MUCCIA-PONTELATRAVE (inclusa galleria) RIPRISTINO DELLE AREE DI CANTIERE - AREA ST15 PROGETTO: SISTEMAZIONE PAESAGGISTICO-AMBIENTALE (Planimetria, Ortofoto e Sezioni)																			
Codice Unico di Progetto (CUP) F12C03000050010 (Delibera CIPE 13/2004)		REVISIONE	FOLGIO																
<table border="1" style="font-size: small;"> <tr> <th>Opera</th> <th>Lotto</th> <th>Stato</th> <th>Settore</th> <th>MES</th> <th>Disciplina</th> <th>Tip. Doc.</th> <th>N. Progress.</th> </tr> <tr> <td>L0703</td> <td>A1</td> <td>E</td> <td>P</td> <td>CA10100</td> <td>AMB</td> <td>PLA</td> <td>013</td> </tr> </table>		Opera	Lotto	Stato	Settore	MES	Disciplina	Tip. Doc.	N. Progress.	L0703	A1	E	P	CA10100	AMB	PLA	013		
Opera	Lotto	Stato	Settore	MES	Disciplina	Tip. Doc.	N. Progress.												
L0703	A1	E	P	CA10100	AMB	PLA	013												
D																			
C																			
B																			
A	EMISSIONE	31.03.2015	Scamardella C. Mandarini G. Lamberti R.																
REV.	DESCRIZIONE	DATA	REDDATO VERIFICATO APPROVATO APPROVATO RESP. TECNICO ANAS																