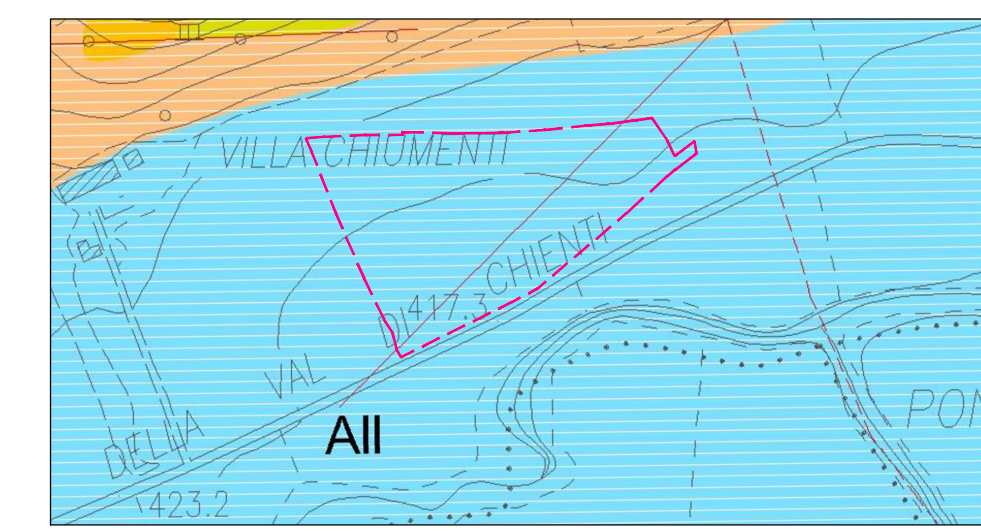


PLANIMETRIA ANTE OPERAM - SCALA 1:1000



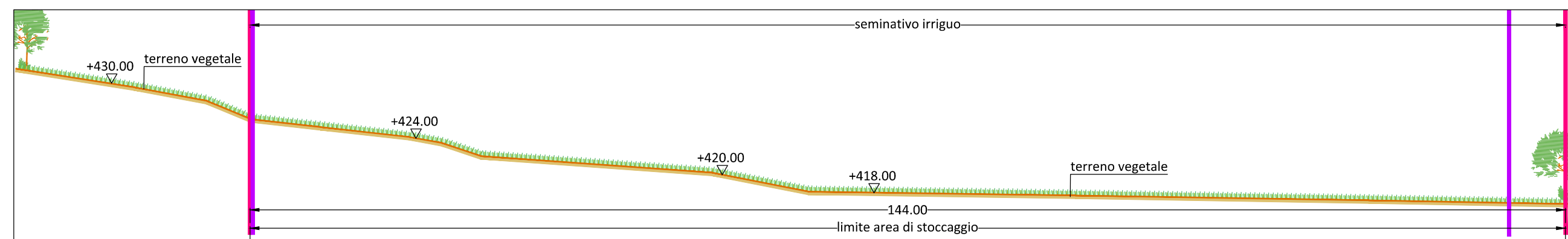
ORTOFOTO ANTE OPERAM - SCALA 1:2000



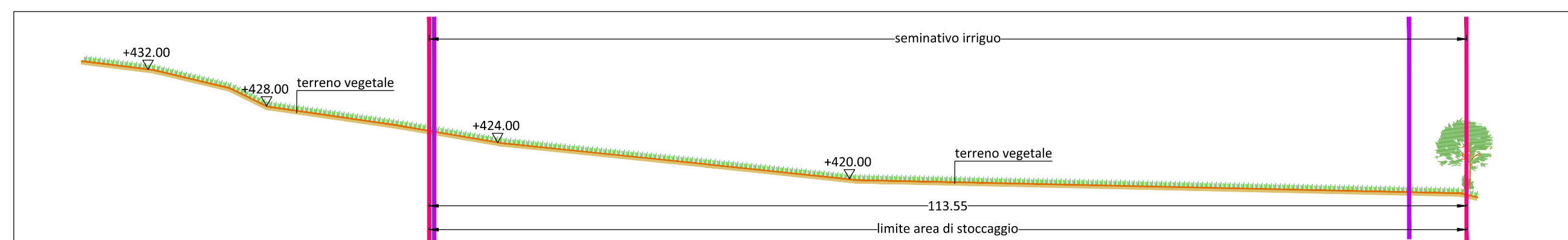
LEGENDA CARTA GEOLOGICA

- Depositi alluvionali
ghiaie prevalentemente grossolane con ciottoli, sabbie e limi
(Olocene - Pleistocene sup.)
- Depositi eluvio - colluviali
limi argilloso sabbiosi con inclusi lapidei eterometrici
(Olocene - Pleistocene sup.)
- Traccia di faglia certa - - - Traccia di faglia presunta

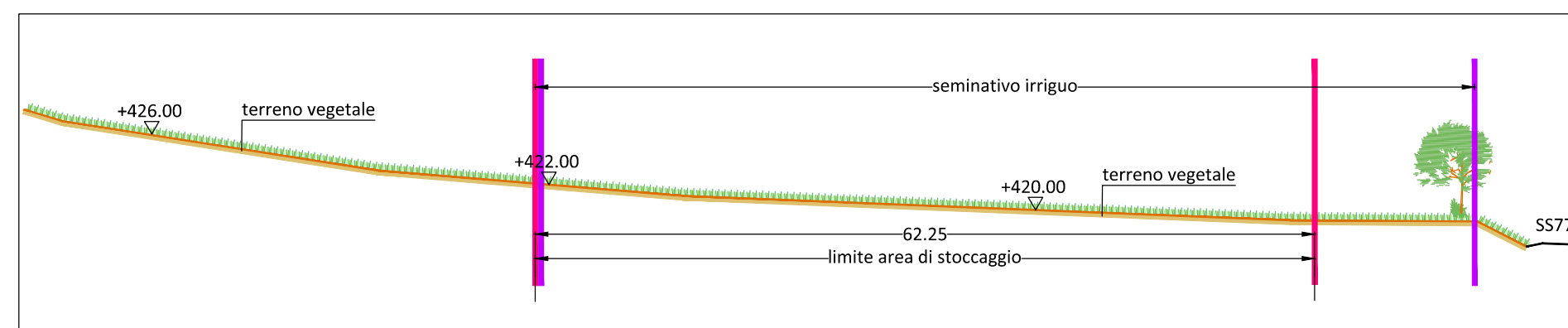
CARTA GEOLOGICA - SCALA 1:5000



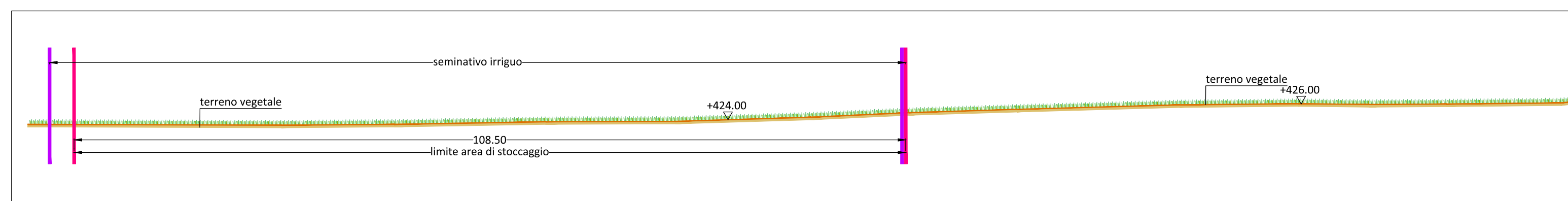
SEZIONE 1 - SCALA 1:500



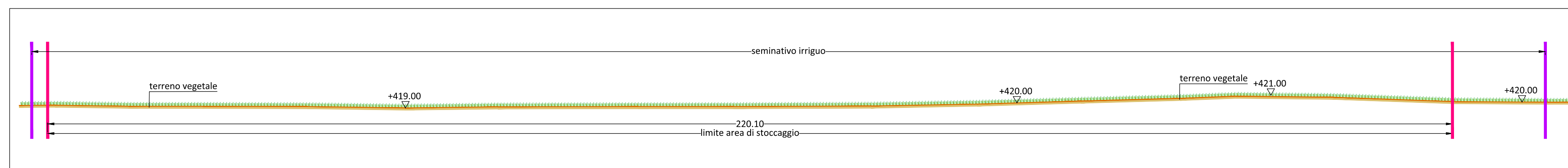
SEZIONE 2 - SCALA 1:500



SEZIONE 3 - SCALA 1:500



SEZIONE 4 - SCALA 1:500



SEZIONE 4 - SCALA 1:500

- LEGENDA
- Contorno area occupata
 - Delimitazione area di stoccaggio (da progetto esecutivo)
 - Delimitazione effettiva area di stoccaggio
 - ↓ Seminativo irriguo
 - Fiume
 - Vegetazione ripariale e/o boschiva
 - Perimetro particella catastale
 - Identificativo particella catastale



ASSE VIARIO MARCHE-UMBRIA
E QUADRILATERO DI PENETRAZIONE INTERNA
MAXILOTTO 1

PROGETTO ESECUTIVO

CONTRAENTE GENERALE		IL RESPONSABILE DEL CONTRAENTE GENERALE	
Val di Chienti S.C.p.A.			
GRUPPO DI PROGETTAZIONE DEL PROGETTO ESECUTIVO APPROVATO		IL PROGETTISTA	
ATI: TECHNITAL s.p.a. (mandataria) EGIS STRUCTURES & ENVIRONMENT S.A. SICS s.r.l. Società Italiana Consulenza Strade S.I.S. Studio di Ingegneria Stradale s.r.l. SOIL Geologia Geotecnica Opere in sotterraneo Difesa del territorio			
INTEGRAZIONE PRESTAZIONI SPECIALISTICHE <i>Dott. Ing. M. Raccosta</i>		IL GEOLOGO	
IL GEOLOGO <i>Dott. Geol. F. Ferrari</i>		IL RESPONSABILE DELLA CONGRUENZA FUNZIONALE CON IL PROGETTO ESECUTIVO APPROVATO (ATI: TECHNITAL-EGIS-SOIL-SIS-SICS)	
VISTO: IL RESPONSABILE DEL PROCEDIMENTO	VISTO: IL COORDINATORE DELLA SICUREZZA IN FASE DI ESECUZIONE	LA DIREZIONE LAVORI	
<i>Dott. Ing. Vincenzo Lomma</i>			

SUBLOTTO 1.2: S.S. 77 "VAL DI CHIENTI" TRONCO PONTELATRAVE - FOLIGNO
TRATTI FOLIGNO-VALMENOTRE E GALLERIA MUCCIA-PONTELATRAVE (inclusa galleria)
RIPRISTINO DELLE AREE DI CANTIERE - AREA ST15
STATO ANTE OPERAM: RILIEVO
(Ortofoto, Planimetria, Sezioni, Uso del suolo)

Codice Unico di Progetto (CUP) F12C03000050010 (Delibera CIPE 13/2004)				REVISIONE	FOLGIO	SCALA
Opera	Lotto	Stato	Settore	Disciplina	Tip. Doc.	N. Progress.
L0703	A1	E	P	CA10100	CAN	PLA033
D						
C						
B						
A	EMISSIONE	31.03.2015	Scamardella C.	Mandarini G.	Lamberti R.	
REV.	DESCRIZIONE	DATA	REDATTO	VERIFICATO	APPROVATO	APPROVATO RESP. TECNICO ANAS