

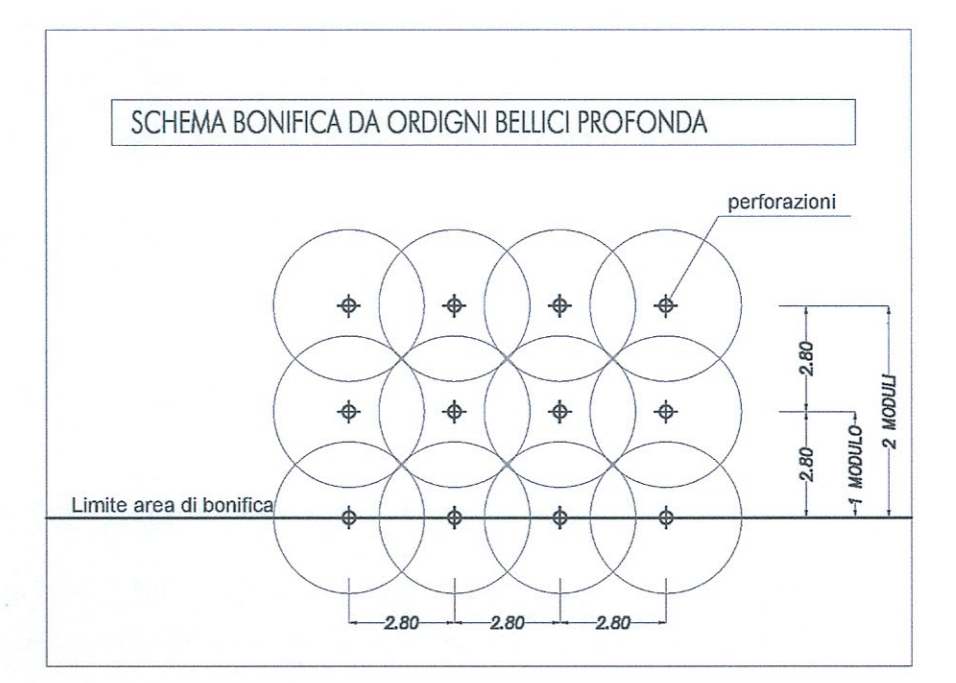
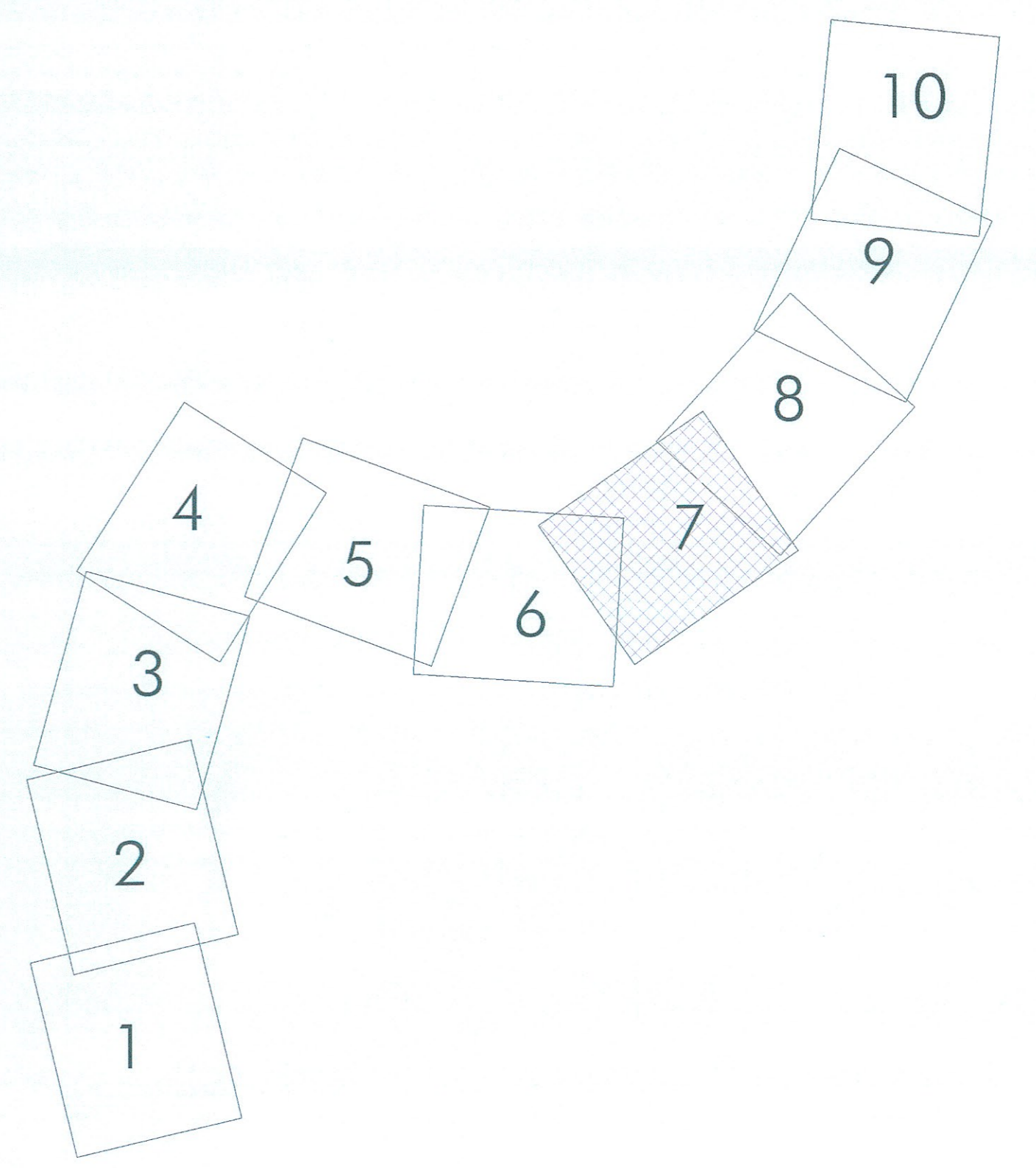

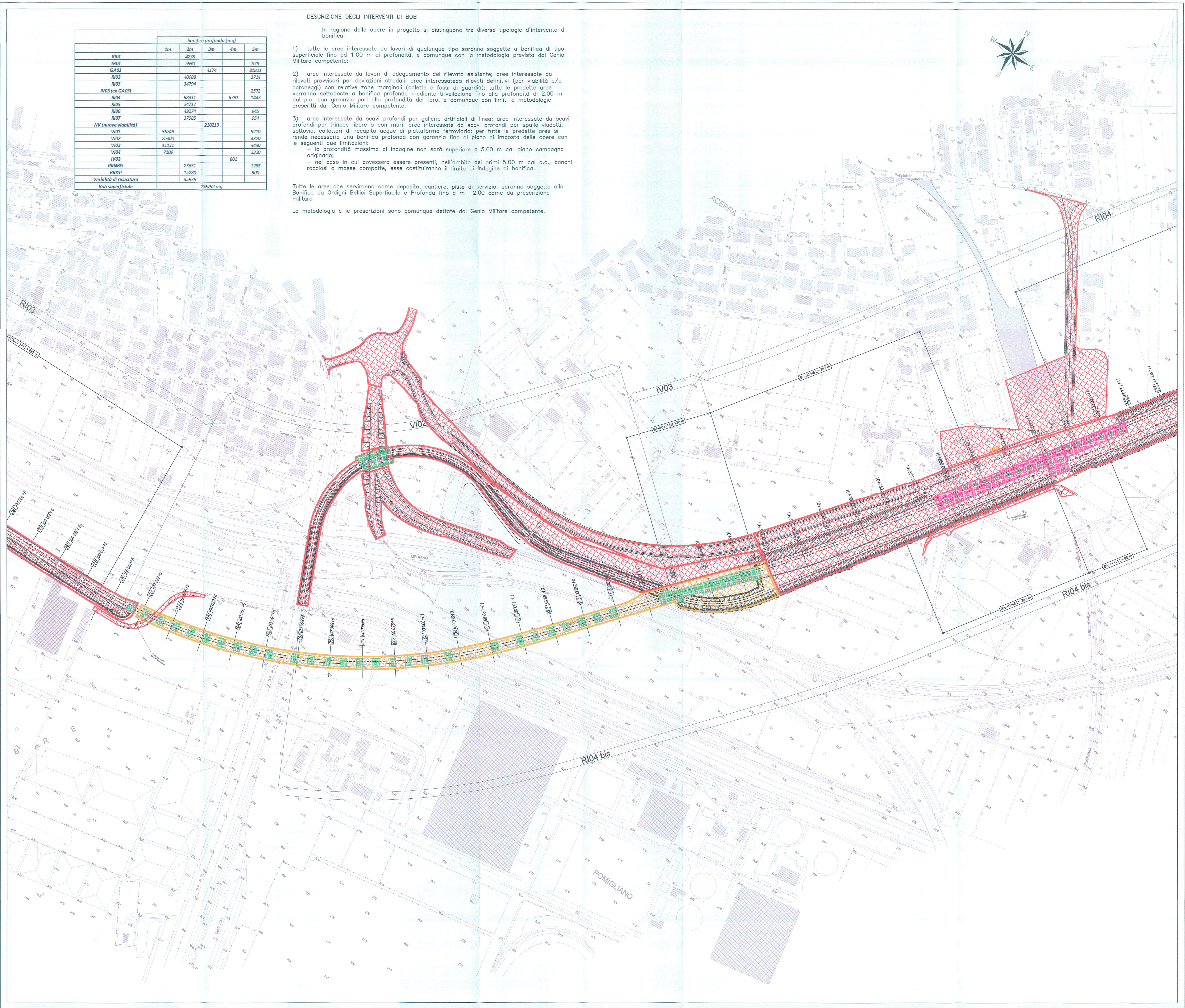
	bonifica profonda (mq)				
	1m	2m	3m	4m	5m
RI01	4278				
TR02	5980				879
GA01			4174		81821
RI02		40988			3714
RI03		34794			
IV03 (ex GA09)					2572
RI04		88311		6792	1447
RI05		24717			
RI06		49274			945
RI07		37985			954
NV (nuove viabilità)			210213		
VI01	36709				8210
VI02	26400				4320
VI03	11131				3430
VI04	7109				2320
VI02				801	
RI00RS	23631				1288
RI01P	15280				300
Viabilità di ricatura					
Bob superficiale					785792 mq

DESCRIZIONE DEGLI INTERVENTI DI BOB

- In ragione delle opere in progetto si distinguono tre diverse tipologie d'intervento di bonifica:
- 1) tutte le aree interessate da lavori di qualunque tipo saranno soggette a bonifica di tipo superficiale fino ad 1,00 m di profondità, e comunque con la metodologia prevista dal Genio Militare competente;
 - 2) aree interessate da lavori di adeguamento del rilevato esistente; aree interessate da rilevati provvisori per deviazioni stradali; aree interessate da rilevati definitivi (per viabilità e/o parcheggi) con relative zone marginali (colette e fossi di guardia); tutte le predette aree verranno sottoposte a bonifica profonda mediante trivellazione fino alla profondità di 2,00 m dal p.c. con garanzia pari alla profondità del foro, e comunque con limiti e metodologie prescritti dal Genio Militare competente;
 - 3) aree interessate da scavi profondi per gallerie artificiali di linea; aree interessate da scavi profondi per trincee libere o con muri; aree interessate da scavi profondi per spalle viadotti, sottovia, collettori di raccolta acque di piattaforme ferroviarie; per tutte le predette aree si rende necessaria una bonifica profonda con garanzia fino al piano di imposta delle opere con le seguenti due limitazioni:
 - la profondità massima di indagine non sarà superiore a 5,00 m dal piano campagna originario;
 - nel caso in cui dovessero essere presenti, nell'ambito dei primi 5,00 m dal p.c., banchi rocciosi o masse compatte, esse costituiranno il limite di indagine di bonifica.

Tutte le aree che serviranno come deposito, cantiere, piste di servizio, saranno soggette alla Bonifica da Ordigni Bellici Superficiale e Profonda fino a m -2,00 come da prescrizione militare.

La metodologia e le prescrizioni sono comunque dettate dal Genio Militare competente.



- BONIFICA ORDIGNI BELLICI CON PERFORAZIONI DI PROFONDITA' FINO A 1,00 m
 - BONIFICA ORDIGNI BELLICI CON PERFORAZIONI DI PROFONDITA' FINO A 2,00 m
 - BONIFICA ORDIGNI BELLICI CON PERFORAZIONI DI PROFONDITA' FINO A 3,00 m
 - BONIFICA ORDIGNI BELLICI CON PERFORAZIONI DI PROFONDITA' FINO A 4,00 m
 - BONIFICA ORDIGNI BELLICI CON PERFORAZIONI DI PROFONDITA' FINO A 5,00 m
- N.B. TUTTE LE AREE INTERESSATE DA BONIFICA (come risultate dalla presente planimetria) SARANNO PREVENTIVAMENTE TRIVELATE CON BONIFICA SUPERFICIALE.

COMMITTENTE: **RFI** RETE FERROVIARIA ITALIANA GRUPPO FERROVIE DELLO STATO ITALIANO

PROGETTAZIONE: **ITALFERR** GRUPPO FERROVIE DELLO STATO ITALIANO

U.O. PRODUZIONE SUD - ISOLE

PROGETTO DEFINITIVO

ITINERARIO NAPOLI - BARI

VARIANTE LINEA CANCELLO - NAPOLI

B.O.E.

PLANIMETRIA DI PROGETTO CON B.O.E

Tav. 7 di 10

SCALA: 1:2.000

COMMESSA	LOTTO	FASE	ENTE	TIPO DOC.	OPERA/DISCIPLINA	PROGR.	REV.
IF0E	00	D	11	P6	B60000	007	A

Rev.	Descrizione	Redatto	Data	Verificato	Data	Approvato	Data	Autorizzato Data
A	Bonifica per CSE		29/07/2015		29/07/2015		24/07/2015	

File: IF0E00D11P6B8000007A.DWG