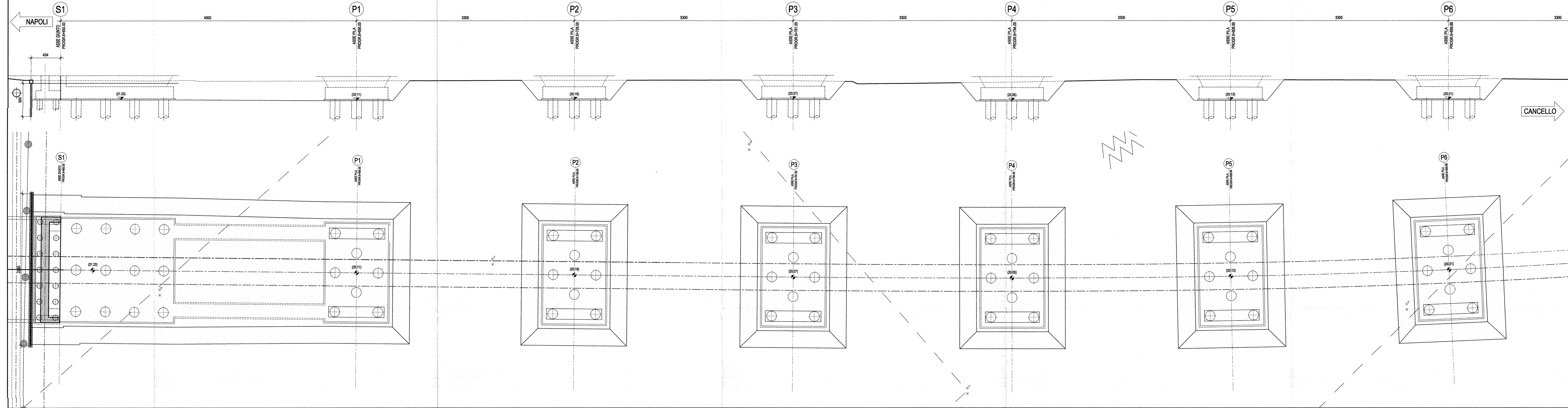
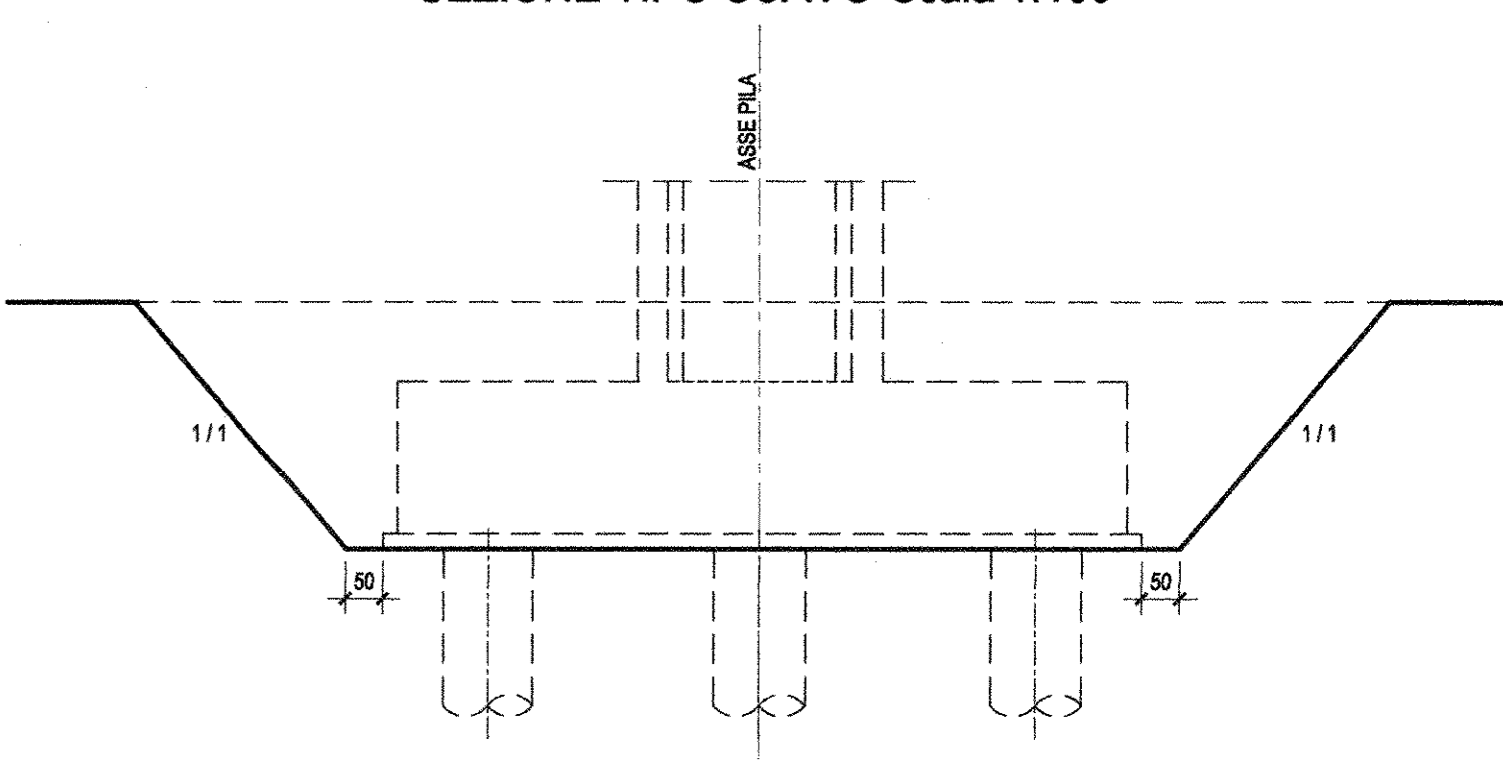


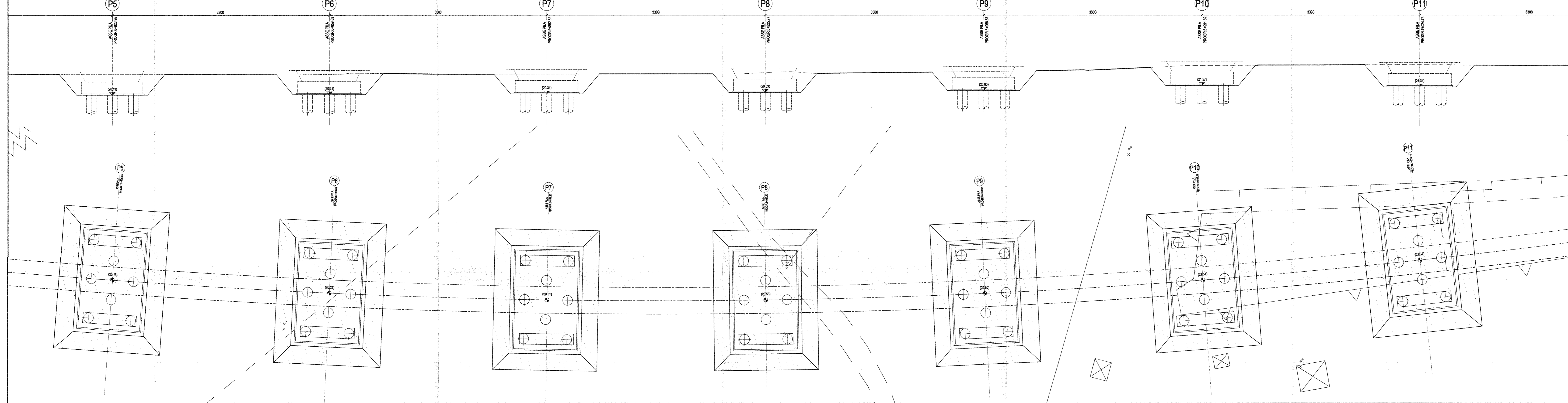
SEZIONE LONGITUDINALE SCAVI-Scala 1:200



SEZIONE TIPO SCAVO-Scala 1:100



SEZIONE LONGITUDINALE SCAVI-Scala 1:200



COMITENTE:



PROGETTAZIONE:



U.O. STRUTTURE

PROGETTO DEFINITIVO  
 ITINERARIO NAPOLI - BARI  
 VARIANTE LINEA CANCELLO - NAPOLI  
 VI01 - VIADOTTO DAL Km. 6+650 al Km. 8+486.82  
 Strutture  
 Pianta scavi ( tav 1 di 5)

SCALA:  
1:200

COMMESSA LOTTO FASE ENTE TIPO DOC. OPERA/DISCIPLINA PROG. REV.

IF0E 00 0 0 9 P 9 VI0100 001 A

Rev.	Descrizione	Redatto	Data	Verificato	Data	Approvato	Data	Autorizzato	Data
A	Emissione per C.S.R.	M. Pirelli	12/05/2015	F. Scattolon	12/05/2015	G. Agosti	12/05/2015	A. Vignoli	12/05/2015