

COMMITTENTE:



**DIREZIONE INVESTIMENTI
PROGRAMMA NODO DI NAPOLI**

PROGETTAZIONE:



**DIREZIONE TECNICA
U.O. AMBIENTE ARCHITETTURA E ARCHEOLOGIA**

PROGETTO DEFINITIVO

**ITINERARIO NAPOLI - BARI
VARIANTE LINEA CANCELLO-NAPOLI**

STUDIO ACUSTICO

Schede di censimento dei ricettori

SCALA :

--

COMMESSA LOTTO FASE ENTE TIPO DOC. OPERA/DISCIPLINA PROGR. REV.

IF0E 00 D 22 SH IM0006 001 A

Revis.	Descrizione	Redatto	Data	Verificato	Data	Approvato	Data	Autorizzato	Data
A	EMISSIONE DEFINITIVA	F.Giancola	Lug. 2015	S. Rolandini	Lug. 2015	D. Aprea	Lug. 2015	A. Martino	

ITALFERR S.p.A.
Dott. Antonio Martino
Ufficio Archeologia di Roma
n. 10405

**PROGETTO DEFINITIVO - ITINERARIO NAPOLI-BARI
VARIANTE LINEA CANCELLO-NAPOLI - STUDIO ACUSTICO
Schede di censimento dei ricettori**

CODICE RICETTORE

LOCALIZZAZIONE DELL'EDIFICIO

Regione:
 Provincia:
 Comune:
 Località:
 Distanza in infrastruttura
 Fascia:



Lato linea: Tipo linea: Codice intervento RFI:

DATI CARATTERISTICI DELL'EDIFICIO ESAMINATO

Tipologia Numero dei piani
 Stato conservazione Orientamento

CARATTERIZZAZIONE DEGLI INFISSI

NUMERO INFISSI PER FRONTE

Fronte parallelo all'infrastruttura
 Fronte perpendicolare/obliquo lato progressive crescenti
 Fronte perpendicolare /obliquo lato progressive decrescenti

Tipologia infissi Stato degli infissi

DESCRIZIONE DELLA FASCIA TRA L'INFRASTRUTTURA E L'EDIFICIO

Destinazione d'uso

DESCRIZIONE DELLE SORGENTI DI RUMORE

Ferrovie: Strade
 Industrie: Altro:

NOTE

PROGETTO DEFINITIVO - ITINERARIO NAPOLI-BARI
VARIANTE LINEA CANCELLO-NAPOLI - STUDIO ACUSTICO
Schede di censimento dei ricettori

CODICE RICETTORE

1002

LOCALIZZAZIONE DELL'EDIFICIO

Regione: CAMPANIA

Provincia: NAPOLI

Comune: CASORIA

Località: VIA NAZIONALE DELLE PUGLIE

Distanza infrastruttura 100 m

Fascia: Fascia A

Lato linea: Dispari

Tipo linea: Trincea

Codice intervento RFI:

DOCUMENTAZIONE FOTOGRAFICA



DATI CARATTERISTICI DELL'EDIFICIO ESAMINATO

Tipologia RESIDENZIALE

Numero dei piani 1

Stato conservazione BUONO

Orientamento OBLIQUO

CARATTERIZZAZIONE DEGLI INFISSI

NUMERO INFISSI PER FRONTE

Fronte parallelo all'infrastruttura

Fronte perpendicolare/obliquo lato progressive crescenti 6

Fronte perpendicolare /obliquo lato progressive decrescenti 4

Tipologia infissi

METALLO

Stato degli infissi

BUONO

DESCRIZIONE DELLA FASCIA TRA L'INFRASTRUTTURA E L'EDIFICIO

Destinazione d'uso

PRATO

DESCRIZIONE DELLE SORGENTI DI RUMORE

Ferrovie:

Strade

Strada extraurbana principale

Industrie:

Altro:

NOTE

PROGETTO DEFINITIVO - ITINERARIO NAPOLI-BARI
VARIANTE LINEA CANCELLO-NAPOLI - STUDIO ACUSTICO
Schede di censimento dei ricettori

CODICE RICETTORE **1003**

LOCALIZZAZIONE DELL'EDIFICIO

Regione: CAMPANIA
Provincia: NAPOLI
Comune: CASORIA
Località: VIA NAZIONALE DELLE PUGLIE

Distanza infrastruttura

Fascia:

Lato linea: Tipo linea: Codice intervento RFI:

DOCUMENTAZIONE FOTOGRAFICA



DATI CARATTERISTICI DELL'EDIFICIO ESAMINATO

Tipologia Numero dei piani
Stato conservazione Orientamento

CARATTERIZZAZIONE DEGLI INFISSI

NUMERO INFISSI PER FRONTE

Fronte parallelo all'infrastruttura

Fronte perpendicolare/obliquo lato progressive crescenti

Fronte perpendicolare /obliquo lato progressive decrescenti

Tipologia infissi Stato degli infissi

DESCRIZIONE DELLA FASCIA TRA L'INFRASTRUTTURA E L'EDIFICIO

Destinazione d'uso

DESCRIZIONE DELLE SORGENTI DI RUMORE

Ferrovie: Strade

Industrie: Altro:

NOTE

PROGETTO DEFINITIVO - ITINERARIO NAPOLI-BARI
VARIANTE LINEA CANCELLO-NAPOLI - STUDIO ACUSTICO
Schede di censimento dei ricettori

CODICE RICETTORE

1004

LOCALIZZAZIONE DELL'EDIFICIO

Regione: CAMPANIA

Provincia: NAPOLI


Comune: CASORIA

Località: VIA NAZIONALE DELLE PUGLIE

Distanza infrastruttura

Fascia:

DOCUMENTAZIONE FOTOGRAFICA



Lato linea:

Tipo linea:

Codice intervento RFI:

DATI CARATTERISTICI DELL'EDIFICIO ESAMINATO

Tipologia

Numero dei piani

Stato conservazione

Orientamento

CARATTERIZZAZIONE DEGLI INFISSI

NUMERO INFISSI PER FRONTE

Fronte parallelo all'infrastruttura

Fronte perpendicolare/obliquo lato progressive crescenti

Fronte perpendicolare /obliquo lato progressive decrescenti

Tipologia infissi

Stato degli infissi

DESCRIZIONE DELLA FASCIA TRA L'INFRASTRUTTURA E L'EDIFICIO

Destinazione d'uso

DESCRIZIONE DELLE SORGENTI DI RUMORE

Ferrovie:

Strade

Industrie:

Altro:

NOTE

PROGETTO DEFINITIVO - ITINERARIO NAPOLI-BARI
VARIANTE LINEA CANCELLO-NAPOLI - STUDIO ACUSTICO
Schede di censimento dei ricettori

CODICE RICETTORE

1005

LOCALIZZAZIONE DELL'EDIFICIO

Regione: CAMPANIA

Provincia: NAPOLI

Comune: CASORIA

Località: VIA NAZIONALE DELLE PUGLIE

Distanza infrastruttura 5 m


Fascia: Fascia A

Lato linea: Dispari

Tipo linea: Trincea

Codice intervento RFI:

DOCUMENTAZIONE FOTOGRAFICA



DATI CARATTERISTICI DELL'EDIFICIO ESAMINATO

Tipologia COMMERCIALE E SERVIZI

Numero dei piani

2

Stato conservazione BUONO

Orientamento

PARALLELO

CARATTERIZZAZIONE DEGLI INFISSI

NUMERO INFISSI PER FRONTE

Fronte parallelo all'infrastruttura

10

Fronte perpendicolare/obliquo lato progressive crescenti

4

Fronte perpendicolare /obliquo lato progressive decrescenti

4

Tipologia infissi METALLO

Stato degli infissi BUONO

DESCRIZIONE DELLA FASCIA TRA L'INFRASTRUTTURA E L'EDIFICIO

Destinazione d'uso PRATO

DESCRIZIONE DELLE SORGENTI DI RUMORE

Ferrovie:

Strade Strada extraurbana principale

Industrie:

Altro:

NOTE

PROGETTO DEFINITIVO - ITINERARIO NAPOLI-BARI
VARIANTE LINEA CANCELLO-NAPOLI - STUDIO ACUSTICO
Schede di censimento dei ricettori

CODICE RICETTORE

1006

LOCALIZZAZIONE DELL'EDIFICIO

Regione: CAMPANIA

Provincia: NAPOLI

Comune: CASORIA

Località: VIA NAZIONALE DELLE PUGLIE

Distanza infrastruttura 5 m


Fascia: Fascia A

Lato linea: Dispari

Tipo linea: Trincea

Codice intervento RFI:

DOCUMENTAZIONE FOTOGRAFICA



DATI CARATTERISTICI DELL'EDIFICIO ESAMINATO

Tipologia COMMERCIALE E SERVIZI

Numero dei piani 1

Stato conservazione BUONO

Orientamento PARALLELO

CARATTERIZZAZIONE DEGLI INFISSI

NUMERO INFISSI PER FRONTE

Fronte parallelo all'infrastruttura

4

Fronte perpendicolare/obliquo lato progressive crescenti

4

Fronte perpendicolare /obliquo lato progressive decrescenti

4

Tipologia infissi METALLO

Stato degli infissi BUONO

DESCRIZIONE DELLA FASCIA TRA L'INFRASTRUTTURA E L'EDIFICIO

Destinazione d'uso PRATO

DESCRIZIONE DELLE SORGENTI DI RUMORE

Ferrovie:

Strade

Strada extraurbana principale

Industrie:

Altro:

NOTE

**PROGETTO DEFINITIVO - ITINERARIO NAPOLI-BARI
VARIANTE LINEA CANCELLO-NAPOLI – STUDIO ACUSTICO
Schede di censimento dei ricettori**

CODICE RICETTORE

1007

LOCALIZZAZIONE DELL'EDIFICIO

Regione: CAMPANIA

Provincia: NAPOLI

Comune: AFRAGOLA

Località: VIA ARENA/ASSE MEDIANO

Distanza infrastruttura

Fascia:

Lato linea:

Tipo linea:

Codice intervento RFI:

DOCUMENTAZIONE FOTOGRAFICA



DATI CARATTERISTICI DELL'EDIFICIO ESAMINATO

Tipologia

Numero dei piani

Stato conservazione

Orientamento

CARATTERIZZAZIONE DEGLI INFISSI

NUMERO INFISSI PER FRONTE

Fronte parallelo all'infrastruttura

Fronte perpendicolare/obliquo lato progressive crescenti

Fronte perpendicolare /obliquo lato progressive decrescenti

Tipologia infissi

Stato degli infissi

DESCRIZIONE DELLA FASCIA TRA L'INFRASTRUTTURA E L'EDIFICIO

Destinazione d'uso

DESCRIZIONE DELLE SORGENTI DI RUMORE

Ferrovie:

Strade

Industrie:

Altro:

NOTE

PROGETTO DEFINITIVO - ITINERARIO NAPOLI-BARI
VARIANTE LINEA CANCELLO-NAPOLI - STUDIO ACUSTICO
Schede di censimento dei ricettori

CODICE RICETTORE

1008

LOCALIZZAZIONE DELL'EDIFICIO

Regione: CAMPANIA

Provincia: NAPOLI


Comune: AFRAGOLA

Località: VIA ARENA/ASSE MEDIANO

Distanza infrastruttura 25 m

Fascia: Fascia A

DOCUMENTAZIONE FOTOGRAFICA



Lato linea: Dispari

Tipo linea: Rilevato

Codice intervento RFI:

DATI CARATTERISTICI DELL'EDIFICIO ESAMINATO

Tipologia INDUSTRIALE E ARTIGIANALE

Numero dei piani

1

Stato conservazione BUONO

Orientamento

OBLIQUO

CARATTERIZZAZIONE DEGLI INFISSI

NUMERO INFISSI PER FRONTE

Fronte parallelo all'infrastruttura

Fronte perpendicolare/obliquo lato progressive crescenti

Fronte perpendicolare /obliquo lato progressive decrescenti

Tipologia infissi

METALLO

Stato degli infissi

BUONO

DESCRIZIONE DELLA FASCIA TRA L'INFRASTRUTTURA E L'EDIFICIO

Destinazione d'uso

PRATO

DESCRIZIONE DELLE SORGENTI DI RUMORE

Ferrovie:

Strade

Strada extraurbana principale

Industrie:

Altro:

NOTE

PROGETTO DEFINITIVO - ITINERARIO NAPOLI-BARI
VARIANTE LINEA CANCELLO-NAPOLI - STUDIO ACUSTICO
Schede di censimento dei ricettori

CODICE RICETTORE

1009

LOCALIZZAZIONE DELL'EDIFICIO

Regione: CAMPANIA

Provincia: NAPOLI

Comune: AFRAGOLA

Località: VIA ARENA/ASSE MEDIANO

Distanza infrastruttura 90 m

Fascia: Fascia A

Lato linea: Dispari

Tipo linea: Rilevato

Codice intervento RFI:

DOCUMENTAZIONE FOTOGRAFICA



DATI CARATTERISTICI DELL'EDIFICIO ESAMINATO

Tipologia RESIDENZIALE

Numero dei piani

3

Stato conservazione BUONO

Orientamento

OBLIQUO

CARATTERIZZAZIONE DEGLI INFISSI

NUMERO INFISSI PER FRONTE

Fronte parallelo all'infrastruttura

Fronte perpendicolare/obliquo lato progressive crescenti

Fronte perpendicolare /obliquo lato progressive decrescenti

Tipologia infissi

LEGNO

Stato degli infissi

BUONO

DESCRIZIONE DELLA FASCIA TRA L'INFRASTRUTTURA E L'EDIFICIO

Destinazione d'uso PRATO

DESCRIZIONE DELLE SORGENTI DI RUMORE

Ferrovie:

Strade

Industrie:

Altro:

NOTE

PROGETTO DEFINITIVO - ITINERARIO NAPOLI-BARI
VARIANTE LINEA CANCELLO-NAPOLI - STUDIO ACUSTICO
Schede di censimento dei ricettori

CODICE RICETTORE 1010

LOCALIZZAZIONE DELL'EDIFICIO

Regione: CAMPANIA

Provincia: NAPOLI


Comune: AFRAGOLA

Località: VIA ARENA/ASSE MEDIANO

Distanza infrastruttura 95 m

Fascia: Fascia A

DOCUMENTAZIONE FOTOGRAFICA



Lato linea: Dispari Tipo linea: Rilevato Codice intervento RFI:

DATI CARATTERISTICI DELL'EDIFICIO ESAMINATO

Tipologia RESIDENZIALE Numero dei piani 3
Stato conservazione BUONO Orientamento OBLIQUO

CARATTERIZZAZIONE DEGLI INFISSI

NUMERO INFISSI PER FRONTE

Fronte parallelo all'infrastruttura
Fronte perpendicolare/obliquo lato progressive crescenti 6
Fronte perpendicolare /obliquo lato progressive decrescenti 12

Tipologia infissi LEGNO Stato degli infissi BUONO

DESCRIZIONE DELLA FASCIA TRA L'INFRASTRUTTURA E L'EDIFICIO

Destinazione d'uso PRATO

DESCRIZIONE DELLE SORGENTI DI RUMORE

Ferrovie: Strade Strada extraurbana principale
Industrie: Altro:

NOTE

PROGETTO DEFINITIVO - ITINERARIO NAPOLI-BARI
VARIANTE LINEA CANCELLO-NAPOLI - STUDIO ACUSTICO
Schede di censimento dei ricettori

CODICE RICETTORE 1011

LOCALIZZAZIONE DELL'EDIFICIO

Regione: CAMPANIA
Provincia: NAPOLI
Comune: AFRAGOLA
Località: VIA ARENA/ASSE MEDIANO
Distanza infrastruttura 70 m
Fascia: Fascia A

DOCUMENTAZIONE FOTOGRAFICA



Lato linea: Dispari Tipo linea: Rilevato Codice intervento RFI:

DATI CARATTERISTICI DELL'EDIFICIO ESAMINATO

Tipologia RESIDENZIALE Numero dei piani 1
Stato conservazione BUONO Orientamento OBLIQUO

CARATTERIZZAZIONE DEGLI INFISSI

NUMERO INFISSI PER FRONTE

Fronte parallelo all'infrastruttura
Fronte perpendicolare/obliquo lato progressive crescenti 4
Fronte perpendicolare /obliquo lato progressive decrescenti 4

Tipologia infissi MISTO Stato degli infissi BUONO

DESCRIZIONE DELLA FASCIA TRA L'INFRASTRUTTURA E L'EDIFICIO

Destinazione d'uso PRATO

DESCRIZIONE DELLE SORGENTI DI RUMORE

Ferrovie: Strade Strada extraurbana principale
Industrie: Altro:

NOTE

PROGETTO DEFINITIVO - ITINERARIO NAPOLI-BARI
VARIANTE LINEA CANCELLO-NAPOLI - STUDIO ACUSTICO
Schede di censimento dei ricettori

CODICE RICETTORE

1012

LOCALIZZAZIONE DELL'EDIFICIO

Regione: CAMPANIA

Provincia: NAPOLI


Comune: AFRAGOLA

Località: VIA ARENA/ASSE MEDIANO

Distanza infrastruttura

Fascia:

DOCUMENTAZIONE FOTOGRAFICA



Lato linea:

Tipo linea:

Codice intervento RFI:

DATI CARATTERISTICI DELL'EDIFICIO ESAMINATO

Tipologia

Numero dei piani

Stato conservazione

Orientamento

CARATTERIZZAZIONE DEGLI INFISSI

NUMERO INFISSI PER FRONTE

Fronte parallelo all'infrastruttura

Fronte perpendicolare/obliquo lato progressive crescenti

Fronte perpendicolare /obliquo lato progressive decrescenti

Tipologia infissi

Stato degli infissi

DESCRIZIONE DELLA FASCIA TRA L'INFRASTRUTTURA E L'EDIFICIO

Destinazione d'uso

DESCRIZIONE DELLE SORGENTI DI RUMORE

Ferrovie:

Strade

Industrie:

Altro:

NOTE

PROGETTO DEFINITIVO - ITINERARIO NAPOLI-BARI
VARIANTE LINEA CANCELLO-NAPOLI - STUDIO ACUSTICO
Schede di censimento dei ricettori

CODICE RICETTORE

1013

LOCALIZZAZIONE DELL'EDIFICIO

Regione: CAMPANIA

Provincia: NAPOLI

Comune: AFRAGOLA

Località: CENTRO COMMERCIALE

Distanza infrastruttura 25 m

Fascia: Fascia A

Lato linea: Dispari

Tipo linea: Viadotto

Codice intervento RFI:

DOCUMENTAZIONE FOTOGRAFICA



DATI CARATTERISTICI DELL'EDIFICIO ESAMINATO

Tipologia COMMERCIALE E SERVIZI

Numero dei piani

1

Stato conservazione BUONO

Orientamento

PERPENDICOLARE

CARATTERIZZAZIONE DEGLI INFISSI

NUMERO INFISSI PER FRONTE

Fronte parallelo all'infrastruttura

10

Fronte perpendicolare/obliquo lato progressive crescenti

10

Fronte perpendicolare /obliquo lato progressive decrescenti

10

Tipologia infissi METALLO

Stato degli infissi BUONO

DESCRIZIONE DELLA FASCIA TRA L'INFRASTRUTTURA E L'EDIFICIO

Destinazione d'uso INDUSTRIALE/TERZIARIO

DESCRIZIONE DELLE SORGENTI DI RUMORE

Ferrovie:

Strade

Strada extraurbana principale

Industrie:

Altro:

NOTE

**PROGETTO DEFINITIVO - ITINERARIO NAPOLI-BARI
VARIANTE LINEA CANCELLO-NAPOLI - STUDIO ACUSTICO**
Schede di censimento dei ricettori

CODICE RICETTORE **1014**

LOCALIZZAZIONE DELL'EDIFICIO

Regione: **CAMPANIA**

Provincia: **NAPOLI**

Comune: **AFRAGOLA**

Località: **CENTRO COMMERCIALE**

Distanza infrastruttura

Fascia:

DOCUMENTAZIONE FOTOGRAFICA



Lato linea: Tipo linea: Codice intervento RFI:

DATI CARATTERISTICI DELL'EDIFICIO ESAMINATO

Tipologia Numero dei piani

Stato conservazione Orientamento

CARATTERIZZAZIONE DEGLI INFISSI

NUMERO INFISSI PER FRONTE

Fronte parallelo all'infrastruttura

Fronte perpendicolare/obliquo lato progressive crescenti

Fronte perpendicolare /obliquo lato progressive decrescenti

Tipologia infissi Stato degli infissi

DESCRIZIONE DELLA FASCIA TRA L'INFRASTRUTTURA E L'EDIFICIO

Destinazione d'uso

DESCRIZIONE DELLE SORGENTI DI RUMORE

Ferrovie: Strade

Industrie: Altro:

NOTE

PROGETTO DEFINITIVO - ITINERARIO NAPOLI-BARI
VARIANTE LINEA CANCELLO-NAPOLI - STUDIO ACUSTICO
Schede di censimento dei ricettori

CODICE RICETTORE 1015

LOCALIZZAZIONE DELL'EDIFICIO

Regione: CAMPANIA

Provincia: NAPOLI

Comune: ACERRA

Località: CORSO ITALIA

Distanza infrastruttura 70 m

Fascia: Fascia A

Lato linea: Dispari

Tipo linea: Viadotto

Codice intervento RFI:

DOCUMENTAZIONE FOTOGRAFICA



DATI CARATTERISTICI DELL'EDIFICIO ESAMINATO

Tipologia COMMERCIALE E SERVIZI

Numero dei piani

1

Stato conservazione BUONO

Orientamento

PARALLELO

CARATTERIZZAZIONE DEGLI INFISSI

NUMERO INFISSI PER FRONTE

Fronte parallelo all'infrastruttura

4

Fronte perpendicolare/obliquo lato progressive crescenti

2

Fronte perpendicolare /obliquo lato progressive decrescenti

2

Tipologia infissi METALLO

Stato degli infissi

BUONO

DESCRIZIONE DELLA FASCIA TRA L'INFRASTRUTTURA E L'EDIFICIO

Destinazione d'uso AGRICOLO

DESCRIZIONE DELLE SORGENTI DI RUMORE

Ferrovie:

Strade Strada extraurbana principale

Industrie:

Altro:

NOTE

PROGETTO DEFINITIVO - ITINERARIO NAPOLI-BARI
VARIANTE LINEA CANCELLO-NAPOLI - STUDIO ACUSTICO
Schede di censimento dei ricettori

CODICE RICETTORE 1016

LOCALIZZAZIONE DELL'EDIFICIO

Regione: CAMPANIA

Provincia: NAPOLI

Comune: ACERRA

Località: CORSO ITALIA

Distanza infrastruttura 40 m

Fascia: Fascia A

DOCUMENTAZIONE FOTOGRAFICA



Lato linea: Dispari Tipo linea: Viadotto Codice intervento RFI:

DATI CARATTERISTICI DELL'EDIFICIO ESAMINATO

Tipologia RESIDENZIALE Numero dei piani 1
Stato conservazione BUONO Orientamento OBLIQUO

CARATTERIZZAZIONE DEGLI INFISSI

NUMERO INFISSI PER FRONTE

Fronte parallelo all'infrastruttura
Fronte perpendicolare/obliquo lato progressive crescenti 3
Fronte perpendicolare /obliquo lato progressive decrescenti 3

Tipologia infissi MISTO Stato degli infissi BUONO

DESCRIZIONE DELLA FASCIA TRA L'INFRASTRUTTURA E L'EDIFICIO

Destinazione d'uso AGRICOLO

DESCRIZIONE DELLE SORGENTI DI RUMORE

Ferrovie: Strade Strada extraurbana principale
Industrie: Altro:

NOTE

PROGETTO DEFINITIVO - ITINERARIO NAPOLI-BARI
VARIANTE LINEA CANCELLO-NAPOLI - STUDIO ACUSTICO
Schede di censimento dei ricettori

CODICE RICETTORE

1017

LOCALIZZAZIONE DELL'EDIFICIO

Regione: CAMPANIA

Provincia: NAPOLI

Comune: ACERRA

Località: CORSO ITALIA

Distanza infrastruttura 20 m

Fascia: Fascia A

Lato linea: Dispari

Tipo linea: Viadotto

Codice intervento RFI:

DOCUMENTAZIONE FOTOGRAFICA



DATI CARATTERISTICI DELL'EDIFICIO ESAMINATO

Tipologia COMMERCIALE E SERVIZI

Numero dei piani

1

Stato conservazione MEDIO

Orientamento

OBLIQUO

CARATTERIZZAZIONE DEGLI INFISSI

NUMERO INFISSI PER FRONTE

Fronte parallelo all'infrastruttura

Fronte perpendicolare/obliquo lato progressive crescenti

Fronte perpendicolare /obliquo lato progressive decrescenti

Tipologia infissi METALLO

Stato degli infissi MEDIO

DESCRIZIONE DELLA FASCIA TRA L'INFRASTRUTTURA E L'EDIFICIO

Destinazione d'uso AGRICOLO

DESCRIZIONE DELLE SORGENTI DI RUMORE

Ferrovie:

Strade Strada extraurbana principale

Industrie:

Altro:

NOTE

PROGETTO DEFINITIVO - ITINERARIO NAPOLI-BARI
VARIANTE LINEA CANCELLO-NAPOLI - STUDIO ACUSTICO
Schede di censimento dei ricettori

CODICE RICETTORE

1018

LOCALIZZAZIONE DELL'EDIFICIO

Regione: CAMPANIA

Provincia: NAPOLI

Comune: ACERRA

Località: REGI LAGNI

Distanza in infrastruttura

Fascia:

DOCUMENTAZIONE FOTOGRAFICA



Lato linea:

Tipo linea:

Codice intervento RFI:

DATI CARATTERISTICI DELL'EDIFICIO ESAMINATO

Tipologia

Numero dei piani

Stato conservazione

Orientamento

CARATTERIZZAZIONE DEGLI INFISSI

NUMERO INFISSI PER FRONTE

Fronte parallelo all'infrastruttura

Fronte perpendicolare/obliquo lato progressive crescenti

Fronte perpendicolare /obliquo lato progressive decrescenti

Tipologia infissi

Stato degli infissi

DESCRIZIONE DELLA FASCIA TRA L'INFRASTRUTTURA E L'EDIFICIO

Destinazione d'uso

DESCRIZIONE DELLE SORGENTI DI RUMORE

Ferrovie:

Strade

Industrie:

Altro:

NOTE

PROGETTO DEFINITIVO - ITINERARIO NAPOLI-BARI
VARIANTE LINEA CANCELLO-NAPOLI - STUDIO ACUSTICO
Schede di censimento dei ricettori

CODICE RICETTORE

1019

LOCALIZZAZIONE DELL'EDIFICIO

Regione: CAMPANIA

Provincia: NAPOLI

Comune: ACERRA

Località: REGI LAGNI

Distanza infrastruttura 30 m

Fascia: Fascia A

Lato linea: Dispari

Tipo linea: Rilevato

Codice intervento RFI:

DOCUMENTAZIONE FOTOGRAFICA



DATI CARATTERISTICI DELL'EDIFICIO ESAMINATO

Tipologia INDUSTRIALE E ARTIGIANALE

Numero dei piani

1

Stato conservazione BUONO

Orientamento

OBLIQUO

CARATTERIZZAZIONE DEGLI INFISSI

NUMERO INFISSI PER FRONTE

Fronte parallelo all'infrastruttura

Fronte perpendicolare/obliquo lato progressive crescenti

Fronte perpendicolare /obliquo lato progressive decrescenti

Tipologia infissi

Stato degli infissi

DESCRIZIONE DELLA FASCIA TRA L'INFRASTRUTTURA E L'EDIFICIO

Destinazione d'uso

DESCRIZIONE DELLE SORGENTI DI RUMORE

Ferrovie:

Strade

Strada extraurbana principale

Industrie:

Altro:

NOTE

PROGETTO DEFINITIVO - ITINERARIO NAPOLI-BARI
VARIANTE LINEA CANCELLO-NAPOLI - STUDIO ACUSTICO
Schede di censimento dei ricettori

CODICE RICETTORE

1020

LOCALIZZAZIONE DELL'EDIFICIO

Regione: CAMPANIA

Provincia: NAPOLI

Comune: ACERRA

Località: SPINIELLO

Distanza infrastruttura 65 m

Fascia: Fascia A

DOCUMENTAZIONE FOTOGRAFICA



Lato linea: Dispari

Tipo linea: Rilevato

Codice intervento RFI:

DATI CARATTERISTICI DELL'EDIFICIO ESAMINATO

Tipologia INDUSTRIALE E ARTIGIANALE

Numero dei piani 1

Stato conservazione MEDIO

Orientamento OBLIQUO

CARATTERIZZAZIONE DEGLI INFISSI

NUMERO INFISSI PER FRONTE

Fronte parallelo all'infrastruttura

Fronte perpendicolare/obliquo lato progressive crescenti

Fronte perpendicolare /obliquo lato progressive decrescenti

Tipologia infissi

Stato degli infissi

DESCRIZIONE DELLA FASCIA TRA L'INFRASTRUTTURA E L'EDIFICIO

Destinazione d'uso

DESCRIZIONE DELLE SORGENTI DI RUMORE

Ferrovie:

Strade

Strada extraurbana principale

Industrie:

Altro:

NOTE

PROGETTO DEFINITIVO - ITINERARIO NAPOLI-BARI
VARIANTE LINEA CANCELLO-NAPOLI - STUDIO ACUSTICO
Schede di censimento dei ricettori

CODICE RICETTORE

1021

LOCALIZZAZIONE DELL'EDIFICIO

Regione: CAMPANIA

Provincia: NAPOLI

Comune: ACERRA

Località: SPINIELLO

Distanza infrastruttura 50 m

Fascia: Fascia A

Lato linea: Dispari

Tipo linea: Rilevato

Codice intervento RFI:

DOCUMENTAZIONE FOTOGRAFICA



DATI CARATTERISTICI DELL'EDIFICIO ESAMINATO

Tipologia RESIDENZIALE

Numero dei piani

3

Stato conservazione BUONO

Orientamento

OBLIQUO

CARATTERIZZAZIONE DEGLI INFISSI

NUMERO INFISSI PER FRONTE

Fronte parallelo all'infrastruttura

Fronte perpendicolare/obliquo lato progressive crescenti

Fronte perpendicolare /obliquo lato progressive decrescenti

3

19

Tipologia infissi LEGNO

Stato degli infissi

BUONO

DESCRIZIONE DELLA FASCIA TRA L'INFRASTRUTTURA E L'EDIFICIO

Destinazione d'uso

DESCRIZIONE DELLE SORGENTI DI RUMORE

Ferrovie:

Strade

Strada extraurbana principale

Industrie:

Altro:

NOTE

**PROGETTO DEFINITIVO - ITINERARIO NAPOLI-BARI
VARIANTE LINEA CANCELLO-NAPOLI - STUDIO ACUSTICO**
Schede di censimento dei ricettori

CODICE RICETTORE

1022

LOCALIZZAZIONE DELL'EDIFICIO

Regione: **CAMPANIA**

Provincia: **NAPOLI**

Comune: **ACERRA**

Località: **SPINIELLO**

Distanza infrastruttura

Fascia:

DOCUMENTAZIONE FOTOGRAFICA



Lato linea:

Tipo linea:

Codice intervento RFI:

DATI CARATTERISTICI DELL'EDIFICIO ESAMINATO

Tipologia

Numero dei piani

Stato conservazione

Orientamento

CARATTERIZZAZIONE DEGLI INFISSI

NUMERO INFISSI PER FRONTE

Fronte parallelo all'infrastruttura

Fronte perpendicolare/obliquo lato progressive crescenti

Fronte perpendicolare /obliquo lato progressive decrescenti

Tipologia infissi

Stato degli infissi

DESCRIZIONE DELLA FASCIA TRA L'INFRASTRUTTURA E L'EDIFICIO

Destinazione d'uso

DESCRIZIONE DELLE SORGENTI DI RUMORE

Ferrovie:

Strade

Industrie:

Altro:

NOTE

PROGETTO DEFINITIVO - ITINERARIO NAPOLI-BARI
VARIANTE LINEA CANCELLO-NAPOLI - STUDIO ACUSTICO
Schede di censimento dei ricettori

CODICE RICETTORE 1023

LOCALIZZAZIONE DELL'EDIFICIO

Regione: CAMPANIA

Provincia: NAPOLI

Comune: ACERRA

Località: SPINIELLO

Distanza infrastruttura 30 m


Fascia: Fascia A

Lato linea: Dispari

Tipo linea: Viadotto

Codice intervento RFI:

DOCUMENTAZIONE FOTOGRAFICA



DATI CARATTERISTICI DELL'EDIFICIO ESAMINATO

Tipologia RESIDENZIALE

Numero dei piani

1

Stato conservazione BUONO

Orientamento

OBLIQUO

CARATTERIZZAZIONE DEGLI INFISSI

NUMERO INFISSI PER FRONTE

Fronte parallelo all'infrastruttura

Fronte perpendicolare/obliquo lato progressive crescenti

Fronte perpendicolare /obliquo lato progressive decrescenti

Tipologia infissi

MISTO

Stato degli infissi

BUONO

DESCRIZIONE DELLA FASCIA TRA L'INFRASTRUTTURA E L'EDIFICIO

Destinazione d'uso PRATO

DESCRIZIONE DELLE SORGENTI DI RUMORE

Ferrovie:

Strade

Strada extraurbana principale

Industrie:

Altro:

NOTE

PROGETTO DEFINITIVO - ITINERARIO NAPOLI-BARI
VARIANTE LINEA CANCELLO-NAPOLI - STUDIO ACUSTICO
Schede di censimento dei ricettori

CODICE RICETTORE

1024

LOCALIZZAZIONE DELL'EDIFICIO

Regione: CAMPANIA

Provincia: NAPOLI


Comune: ACERRA

Località: SPINIELLO

Distanza infrastruttura 35 m

Fascia: Fascia A

DOCUMENTAZIONE FOTOGRAFICA



Lato linea: Dispari

Tipo linea: Viadotto

Codice intervento RFI:

DATI CARATTERISTICI DELL'EDIFICIO ESAMINATO

Tipologia RESIDENZIALE

Numero dei piani 2

Stato conservazione BUONO

Orientamento

OBLIQUO

CARATTERIZZAZIONE DEGLI INFISSI

NUMERO INFISSI PER FRONTE

Fronte parallelo all'infrastruttura

Fronte perpendicolare/obliquo lato progressive crescenti

Fronte perpendicolare /obliquo lato progressive decrescenti

Tipologia infissi

MISTO

Stato degli infissi

BUONO

DESCRIZIONE DELLA FASCIA TRA L'INFRASTRUTTURA E L'EDIFICIO

Destinazione d'uso

PRATO

DESCRIZIONE DELLE SORGENTI DI RUMORE

Ferrovie:

Strade

Strada extraurbana principale

Industrie:

Altro:

NOTE

PROGETTO DEFINITIVO - ITINERARIO NAPOLI-BARI
VARIANTE LINEA CANCELLO-NAPOLI - STUDIO ACUSTICO
Schede di censimento dei ricettori

CODICE RICETTORE

1025

LOCALIZZAZIONE DELL'EDIFICIO

Regione: CAMPANIA

Provincia: NAPOLI

Comune: ACERRA

Località: SPINIELLO

Distanza infrastruttura


Fascia:

Lato linea:

Tipo linea:

Codice intervento RFI:

DOCUMENTAZIONE FOTOGRAFICA



DATI CARATTERISTICI DELL'EDIFICIO ESAMINATO

Tipologia

Numero dei piani

Stato conservazione

Orientamento

CARATTERIZZAZIONE DEGLI INFISSI

NUMERO INFISSI PER FRONTE

Fronte parallelo all'infrastruttura

Fronte perpendicolare/obliquo lato progressive crescenti

Fronte perpendicolare /obliquo lato progressive decrescenti

Tipologia infissi

Stato degli infissi

DESCRIZIONE DELLA FASCIA TRA L'INFRASTRUTTURA E L'EDIFICIO

Destinazione d'uso

DESCRIZIONE DELLE SORGENTI DI RUMORE

Ferrovie:

Strade

Industrie:

Altro:

NOTE

PROGETTO DEFINITIVO - ITINERARIO NAPOLI-BARI
VARIANTE LINEA CANCELLO-NAPOLI - STUDIO ACUSTICO
Schede di censimento dei ricettori

CODICE RICETTORE

1026

LOCALIZZAZIONE DELL'EDIFICIO

Regione: CAMPANIA

Provincia: NAPOLI

Comune: ACERRA

Località: REGI LAGNI

Distanza infrastruttura 15 m

Fascia: Fascia A

DOCUMENTAZIONE FOTOGRAFICA



Lato linea: Dispari

Tipo linea: Viadotto

Codice intervento RFI:

DATI CARATTERISTICI DELL'EDIFICIO ESAMINATO

Tipologia RESIDENZIALE

Numero dei piani 1

Stato conservazione BUONO

Orientamento OBLIQUO

CARATTERIZZAZIONE DEGLI INFISSI

NUMERO INFISSI PER FRONTE

Fronte parallelo all'infrastruttura

Fronte perpendicolare/obliquo lato progressive crescenti

Fronte perpendicolare /obliquo lato progressive decrescenti

Tipologia infissi

METALLO

Stato degli infissi

BUONO

DESCRIZIONE DELLA FASCIA TRA L'INFRASTRUTTURA E L'EDIFICIO

Destinazione d'uso PRATO

DESCRIZIONE DELLE SORGENTI DI RUMORE

Ferrovie:

Strade

Strada extraurbana principale

Industrie:

Altro:

NOTE

PROGETTO DEFINITIVO - ITINERARIO NAPOLI-BARI
VARIANTE LINEA CANCELLO-NAPOLI - STUDIO ACUSTICO
Schede di censimento dei ricettori

CODICE RICETTORE

1027

LOCALIZZAZIONE DELL'EDIFICIO

Regione: CAMPANIA

Provincia: NAPOLI

Comune: ACERRA

Località: CALIGNANO

Distanza infrastruttura 85 m

Fascia: Fascia A

Lato linea: Dispari

Tipo linea: Rilevato

Codice intervento RFI:

DOCUMENTAZIONE FOTOGRAFICA



DATI CARATTERISTICI DELL'EDIFICIO ESAMINATO

Tipologia RESIDENZIALE

Numero dei piani

3

Stato conservazione BUONO

Orientamento

PARALLELO

CARATTERIZZAZIONE DEGLI INFISSI

NUMERO INFISSI PER FRONTE

Fronte parallelo all'infrastruttura

5

Fronte perpendicolare/obliquo lato progressive crescenti

4

Fronte perpendicolare /obliquo lato progressive decrescenti

4

Tipologia infissi LEGNO

Stato degli infissi BUONO

DESCRIZIONE DELLA FASCIA TRA L'INFRASTRUTTURA E L'EDIFICIO

Destinazione d'uso AGRICOLO

DESCRIZIONE DELLE SORGENTI DI RUMORE

Ferrovie:

Strade Strada extraurbana principale

Industrie:

Altro:

NOTE

**PROGETTO DEFINITIVO - ITINERARIO NAPOLI-BARI
VARIANTE LINEA CANCELLO-NAPOLI - STUDIO ACUSTICO**
Schede di censimento dei ricettori

CODICE RICETTORE

1028

LOCALIZZAZIONE DELL'EDIFICIO

Regione: **CAMPANIA**

Provincia: **NAPOLI**

Comune: **ACERRA**

Località: **CALIGNANO**

Distanza infrastruttura

55 m

Fascia:

Fascia A

DOCUMENTAZIONE FOTOGRAFICA



Lato linea:

Tipo linea:

Codice intervento RFI:

DATI CARATTERISTICI DELL'EDIFICIO ESAMINATO

Tipologia

Numero dei piani

Stato conservazione

Orientamento

CARATTERIZZAZIONE DEGLI INFISSI

NUMERO INFISSI PER FRONTE

Fronte parallelo all'infrastruttura

Fronte perpendicolare/obliquo lato progressive crescenti

Fronte perpendicolare /obliquo lato progressive decrescenti

Tipologia infissi

Stato degli infissi

DESCRIZIONE DELLA FASCIA TRA L'INFRASTRUTTURA E L'EDIFICIO

Destinazione d'uso

DESCRIZIONE DELLE SORGENTI DI RUMORE

Ferrovie:

Strade

Industrie:

Altro:

NOTE

PROGETTO DEFINITIVO - ITINERARIO NAPOLI-BARI
VARIANTE LINEA CANCELLO-NAPOLI - STUDIO ACUSTICO
Schede di censimento dei ricettori

CODICE RICETTORE

1029

LOCALIZZAZIONE DELL'EDIFICIO

Regione: CAMPANIA

Provincia: NAPOLI

Comune: ACERRA

Località: CALIGNANO

Distanza infrastruttura 35 m

Fascia: Fascia A

Lato linea: Dispari

Tipo linea: Raso

Codice intervento RFI:

DOCUMENTAZIONE FOTOGRAFICA



DATI CARATTERISTICI DELL'EDIFICIO ESAMINATO

Tipologia RESIDENZIALE

Numero dei piani

2

Stato conservazione ABBANDONATO

Orientamento

PERPENDICOLARE

CARATTERIZZAZIONE DEGLI INFISSI

NUMERO INFISSI PER FRONTE

Fronte parallelo all'infrastruttura

Fronte perpendicolare/obliquo lato progressive crescenti

Fronte perpendicolare /obliquo lato progressive decrescenti

Tipologia infissi

Stato degli infissi

DESCRIZIONE DELLA FASCIA TRA L'INFRASTRUTTURA E L'EDIFICIO

Destinazione d'uso AGRICOLO

DESCRIZIONE DELLE SORGENTI DI RUMORE

Ferrovie:

Strade

Industrie:

Altro:

NOTE

PROGETTO DEFINITIVO - ITINERARIO NAPOLI-BARI
VARIANTE LINEA CANCELLO-NAPOLI - STUDIO ACUSTICO
Schede di censimento dei ricettori

CODICE RICETTORE

1030

LOCALIZZAZIONE DELL'EDIFICIO

Regione: CAMPANIA

Provincia: NAPOLI

Comune: ACERRA

Località: PIZZONE

Distanza infrastruttura 20 m

Fascia: Fascia A

DOCUMENTAZIONE FOTOGRAFICA



Lato linea: Dispari

Tipo linea: Raso

Codice intervento RFI:

DATI CARATTERISTICI DELL'EDIFICIO ESAMINATO

Tipologia RESIDENZIALE

Numero dei piani

2

Stato conservazione MEDIO

Orientamento

PERPENDICOLARE

CARATTERIZZAZIONE DEGLI INFISSI

NUMERO INFISSI PER FRONTE

Fronte parallelo all'infrastruttura

2

Fronte perpendicolare/obliquo lato progressive crescenti

6

Fronte perpendicolare /obliquo lato progressive decrescenti

6

Tipologia infissi LEGNO

Stato degli infissi

MEDIO

DESCRIZIONE DELLA FASCIA TRA L'INFRASTRUTTURA E L'EDIFICIO

Destinazione d'uso

DESCRIZIONE DELLE SORGENTI DI RUMORE

Ferrovie:

Strade

Industrie:

Altro:

NOTE

PROGETTO DEFINITIVO - ITINERARIO NAPOLI-BARI
VARIANTE LINEA CANCELLO-NAPOLI - STUDIO ACUSTICO
Schede di censimento dei ricettori

CODICE RICETTORE

1031

LOCALIZZAZIONE DELL'EDIFICIO

Regione: CAMPANIA

Provincia: NAPOLI

Comune: ACERRA

Località: PIZZONE

Distanza infrastruttura 45 m

Fascia: Fascia A

Lato linea: Dispari

Tipo linea: Rilevato

Codice intervento RFI:

DOCUMENTAZIONE FOTOGRAFICA



DATI CARATTERISTICI DELL'EDIFICIO ESAMINATO

Tipologia RESIDENZIALE

Numero dei piani

2

Stato conservazione CATTIVO

Orientamento

PERPENDICOLARE

CARATTERIZZAZIONE DEGLI INFISSI

NUMERO INFISSI PER FRONTE

Fronte parallelo all'infrastruttura

2

Fronte perpendicolare/obliquo lato progressive crescenti

4

Fronte perpendicolare /obliquo lato progressive decrescenti

4

Tipologia infissi

MISTO

Stato degli infissi

MEDIO

DESCRIZIONE DELLA FASCIA TRA L'INFRASTRUTTURA E L'EDIFICIO

Destinazione d'uso

AGRICOLO

DESCRIZIONE DELLE SORGENTI DI RUMORE

Ferrovie:

Strade

Industrie:

Altro:

NOTE

PROGETTO DEFINITIVO - ITINERARIO NAPOLI-BARI
VARIANTE LINEA CANCELLO-NAPOLI - STUDIO ACUSTICO
Schede di censimento dei ricettori

CODICE RICETTORE

1032

LOCALIZZAZIONE DELL'EDIFICIO

Regione: CAMPANIA

Provincia: NAPOLI

Comune: ACERRA

Località: PIZZONE

Distanza infrastruttura 35 m

Fascia: Fascia A

DOCUMENTAZIONE FOTOGRAFICA



Lato linea: Dispari

Tipo linea: Rilevato

Codice intervento RFI:

DATI CARATTERISTICI DELL'EDIFICIO ESAMINATO

Tipologia INDUSTRIALE E ARTIGIANALE

Numero dei piani

1

Stato conservazione BUONO

Orientamento

PERPENDICOLARE

CARATTERIZZAZIONE DEGLI INFISSI

NUMERO INFISSI PER FRONTE

Fronte parallelo all'infrastruttura

Fronte perpendicolare/obliquo lato progressive crescenti

Fronte perpendicolare /obliquo lato progressive decrescenti

Tipologia infissi

Stato degli infissi

DESCRIZIONE DELLA FASCIA TRA L'INFRASTRUTTURA E L'EDIFICIO

Destinazione d'uso AGRICOLO

DESCRIZIONE DELLE SORGENTI DI RUMORE

Ferrovie:

Strade

Industrie:

Altro:

NOTE

PROGETTO DEFINITIVO - ITINERARIO NAPOLI-BARI
VARIANTE LINEA CANCELLO-NAPOLI - STUDIO ACUSTICO
Schede di censimento dei ricettori

CODICE RICETTORE

1033

LOCALIZZAZIONE DELL'EDIFICIO

Regione: CAMPANIA

Provincia: NAPOLI

Comune: ACERRA

Località: PIZZONE

Distanza in infrastruttura 45 m

Fascia: Fascia A

DOCUMENTAZIONE FOTOGRAFICA



Lato linea: Dispari

Tipo linea: Rilevato

Codice intervento RFI:

DATI CARATTERISTICI DELL'EDIFICIO ESAMINATO

Tipologia INDUSTRIALE E ARTIGIANALE

Numero dei piani

1

Stato conservazione MEDIO

Orientamento

OBLIQUO

CARATTERIZZAZIONE DEGLI INFISSI

NUMERO INFISSI PER FRONTE

Fronte parallelo all'infrastruttura

Fronte perpendicolare/obliquo lato progressive crescenti

Fronte perpendicolare /obliquo lato progressive decrescenti

Tipologia infissi

Stato degli infissi

DESCRIZIONE DELLA FASCIA TRA L'INFRASTRUTTURA E L'EDIFICIO

Destinazione d'uso AGRICOLO

DESCRIZIONE DELLE SORGENTI DI RUMORE

Ferrovie:

Strade

Industrie:

Altro:

NOTE

**PROGETTO DEFINITIVO - ITINERARIO NAPOLI-BARI
VARIANTE LINEA CANCELLO-NAPOLI - STUDIO ACUSTICO**
Schede di censimento dei ricettori

CODICE RICETTORE

1034

LOCALIZZAZIONE DELL'EDIFICIO

Regione: **CAMPANIA**

Provincia: **NAPOLI**

Comune: **ACERRA**

Località: **PIZZONE**

Distanza infrastruttura

Fascia:

DOCUMENTAZIONE FOTOGRAFICA



Lato linea:

Tipo linea:

Codice intervento RFI:

DATI CARATTERISTICI DELL'EDIFICIO ESAMINATO

Tipologia

Numero dei piani

Stato conservazione

Orientamento

CARATTERIZZAZIONE DEGLI INFISSI

NUMERO INFISSI PER FRONTE

Fronte parallelo all'infrastruttura

Fronte perpendicolare/obliquo lato progressive crescenti

Fronte perpendicolare /obliquo lato progressive decrescenti

Tipologia infissi

Stato degli infissi

DESCRIZIONE DELLA FASCIA TRA L'INFRASTRUTTURA E L'EDIFICIO

Destinazione d'uso

DESCRIZIONE DELLE SORGENTI DI RUMORE

Ferrovie:

Strade

Industrie:

Altro:

NOTE

Empty box for notes.

PROGETTO DEFINITIVO - ITINERARIO NAPOLI-BARI
VARIANTE LINEA CANCELLO-NAPOLI - STUDIO ACUSTICO
Schede di censimento dei ricettori

CODICE RICETTORE

1035

LOCALIZZAZIONE DELL'EDIFICIO

Regione: CAMPANIA

Provincia: NAPOLI

Comune: ACERRA

Località: GADELLO

Distanza infrastruttura 90 m

Fascia: Fascia A

Lato linea: Dispari

Tipo linea: Rilevato

Codice intervento RFI:

DOCUMENTAZIONE FOTOGRAFICA



DATI CARATTERISTICI DELL'EDIFICIO ESAMINATO

Tipologia RESIDENZIALE

Numero dei piani

3

Stato conservazione BUONO

Orientamento

OBLIQUO

CARATTERIZZAZIONE DEGLI INFISSI

NUMERO INFISSI PER FRONTE

Fronte parallelo all'infrastruttura

Fronte perpendicolare/obliquo lato progressive crescenti

Fronte perpendicolare /obliquo lato progressive decrescenti

6

13

Tipologia infissi METALLO

Stato degli infissi BUONO

DESCRIZIONE DELLA FASCIA TRA L'INFRASTRUTTURA E L'EDIFICIO

Destinazione d'uso AGRICOLO

DESCRIZIONE DELLE SORGENTI DI RUMORE

Ferrovie:

Strade Strada extraurbana secondaria

Industrie:

Altro:

NOTE

**PROGETTO DEFINITIVO - ITINERARIO NAPOLI-BARI
VARIANTE LINEA CANCELLO-NAPOLI - STUDIO ACUSTICO**
Schede di censimento dei ricettori

CODICE RICETTORE **1036**

LOCALIZZAZIONE DELL'EDIFICIO

Regione: **CAMPANIA**

Provincia: **NAPOLI**

Comune: **ACERRA**

Località: **GAUDELLO**

Distanza infrastruttura

Fascia:

DOCUMENTAZIONE FOTOGRAFICA



Lato linea:

Tipo linea:

Codice intervento RFI:

DATI CARATTERISTICI DELL'EDIFICIO ESAMINATO

Tipologia

Numero dei piani

Stato conservazione

Orientamento

CARATTERIZZAZIONE DEGLI INFISSI

NUMERO INFISSI PER FRONTE

Fronte parallelo all'infrastruttura

Fronte perpendicolare/obliquo lato progressive crescenti

Fronte perpendicolare /obliquo lato progressive decrescenti

Tipologia infissi

Stato degli infissi

DESCRIZIONE DELLA FASCIA TRA L'INFRASTRUTTURA E L'EDIFICIO

Destinazione d'uso

DESCRIZIONE DELLE SORGENTI DI RUMORE

Ferrovie:

Strade

Industrie:

Altro:

NOTE

Empty text area for notes.

PROGETTO DEFINITIVO - ITINERARIO NAPOLI-BARI
VARIANTE LINEA CANCELLO-NAPOLI - STUDIO ACUSTICO
Schede di censimento dei ricettori

CODICE RICETTORE 1037

LOCALIZZAZIONE DELL'EDIFICIO

Regione: CAMPANIA

Provincia: NAPOLI

Comune: ACERRA

Località: GAUDELLO

Distanza infrastruttura 65 m

Fascia: Fascia A

Lato linea: Dispari

Tipo linea: Rilevato

Codice intervento RFI:

DOCUMENTAZIONE FOTOGRAFICA



DATI CARATTERISTICI DELL'EDIFICIO ESAMINATO

Tipologia RESIDENZIALE

Numero dei piani

2

Stato conservazione BUONO

Orientamento

OBLIQUO

CARATTERIZZAZIONE DEGLI INFISSI

NUMERO INFISSI PER FRONTE

Fronte parallelo all'infrastruttura

Fronte perpendicolare/obliquo lato progressive crescenti

Fronte perpendicolare /obliquo lato progressive decrescenti

Tipologia infissi

MISTO

Stato degli infissi

BUONO

DESCRIZIONE DELLA FASCIA TRA L'INFRASTRUTTURA E L'EDIFICIO

Destinazione d'uso AGRICOLO

DESCRIZIONE DELLE SORGENTI DI RUMORE

Ferrovie:

Strade

Strada extraurbana secondaria

Industrie:

Altro:

NOTE

**PROGETTO DEFINITIVO - ITINERARIO NAPOLI-BARI
VARIANTE LINEA CANCELLO-NAPOLI - STUDIO ACUSTICO**
Schede di censimento dei ricettori

CODICE RICETTORE

1038

LOCALIZZAZIONE DELL'EDIFICIO

Regione: **CAMPANIA**

Provincia: **NAPOLI**

Comune: **ACERRA**

Località: **GAUDELLO**

Distanza infrastruttura

Fascia:

DOCUMENTAZIONE FOTOGRAFICA



Lato linea:

Tipo linea:

Codice intervento RFI:

DATI CARATTERISTICI DELL'EDIFICIO ESAMINATO

Tipologia

Numero dei piani

Stato conservazione

Orientamento

CARATTERIZZAZIONE DEGLI INFISSI

NUMERO INFISSI PER FRONTE

Fronte parallelo all'infrastruttura

Fronte perpendicolare/obliquo lato progressive crescenti

Fronte perpendicolare /obliquo lato progressive decrescenti

Tipologia infissi

Stato degli infissi

DESCRIZIONE DELLA FASCIA TRA L'INFRASTRUTTURA E L'EDIFICIO

Destinazione d'uso

DESCRIZIONE DELLE SORGENTI DI RUMORE

Ferrovie:

Strade

Industrie:

Altro:

NOTE

PROGETTO DEFINITIVO - ITINERARIO NAPOLI-BARI
VARIANTE LINEA CANCELLO-NAPOLI - STUDIO ACUSTICO
Schede di censimento dei ricettori

CODICE RICETTORE 1039

LOCALIZZAZIONE DELL'EDIFICIO

Regione: CAMPANIA

Provincia: NAPOLI

Comune: ACERRA

Località: GADELLO

Distanza infrastruttura 50 m

Fascia: Fascia A

DOCUMENTAZIONE FOTOGRAFICA



Lato linea: Dispari

Tipo linea: Rilevato

Codice intervento RFI:

DATI CARATTERISTICI DELL'EDIFICIO ESAMINATO

Tipologia RESIDENZIALE

Numero dei piani

2

Stato conservazione BUONO

Orientamento

OBLIQUO

CARATTERIZZAZIONE DEGLI INFISSI

NUMERO INFISSI PER FRONTE

Fronte parallelo all'infrastruttura

Fronte perpendicolare/obliquo lato progressive crescenti

Fronte perpendicolare /obliquo lato progressive decrescenti

Tipologia infissi

LEGNO

Stato degli infissi

BUONO

DESCRIZIONE DELLA FASCIA TRA L'INFRASTRUTTURA E L'EDIFICIO

Destinazione d'uso AGRICOLO

DESCRIZIONE DELLE SORGENTI DI RUMORE

Ferrovie:

Strade

Strada extraurbana secondaria

Industrie:

Altro:

NOTE

PROGETTO DEFINITIVO - ITINERARIO NAPOLI-BARI
VARIANTE LINEA CANCELLO-NAPOLI - STUDIO ACUSTICO
Schede di censimento dei ricettori

CODICE RICETTORE

1040

LOCALIZZAZIONE DELL'EDIFICIO

Regione: CAMPANIA

Provincia: NAPOLI


Comune: ACERRA

Località: GAUDELLO

Distanza infrastruttura 55 m

Fascia: Fascia A

DOCUMENTAZIONE FOTOGRAFICA



Lato linea: Dispari

Tipo linea: Raso

Codice intervento RFI:

DATI CARATTERISTICI DELL'EDIFICIO ESAMINATO

Tipologia INDUSTRIALE E ARTIGIANALE

Numero dei piani

1

Stato conservazione MEDIO

Orientamento

PARALLELO

CARATTERIZZAZIONE DEGLI INFISSI

NUMERO INFISSI PER FRONTE

Fronte parallelo all'infrastruttura

Fronte perpendicolare/obliquo lato progressive crescenti

Fronte perpendicolare /obliquo lato progressive decrescenti

Tipologia infissi

Stato degli infissi

DESCRIZIONE DELLA FASCIA TRA L'INFRASTRUTTURA E L'EDIFICIO

Destinazione d'uso AGRICOLO

DESCRIZIONE DELLE SORGENTI DI RUMORE

Ferrovie:

Strade

Strada extraurbana secondaria

Industrie:

Altro:

NOTE

**PROGETTO DEFINITIVO - ITINERARIO NAPOLI-BARI
VARIANTE LINEA CANCELLO-NAPOLI – STUDIO ACUSTICO
Schede di censimento dei ricettori**

CODICE RICETTORE

2001

LOCALIZZAZIONE DELL'EDIFICIO

Regione: CAMPANIA

Provincia: NAPOLI

Comune: CASORIA

Località: VIA NAZIONALE DELLE PUGLIE

Distanza infrastruttura

Fascia:

Lato linea:

Tipo linea:

Codice intervento RFI:

DOCUMENTAZIONE FOTOGRAFICA



DATI CARATTERISTICI DELL'EDIFICIO ESAMINATO

Tipologia

Numero dei piani

Stato conservazione

Orientamento

CARATTERIZZAZIONE DEGLI INFISSI

NUMERO INFISSI PER FRONTE

Fronte parallelo all'infrastruttura

Fronte perpendicolare/obliquo lato progressive crescenti

Fronte perpendicolare /obliquo lato progressive decrescenti

Tipologia infissi

Stato degli infissi

DESCRIZIONE DELLA FASCIA TRA L'INFRASTRUTTURA E L'EDIFICIO

Destinazione d'uso

DESCRIZIONE DELLE SORGENTI DI RUMORE

Ferrovie:

Strade

Industrie:

Altro:

NOTE

**PROGETTO DEFINITIVO - ITINERARIO NAPOLI-BARI
VARIANTE LINEA CANCELLO-NAPOLI - STUDIO ACUSTICO
Schede di censimento dei ricettori**

CODICE RICETTORE **2002**

LOCALIZZAZIONE DELL'EDIFICIO

Regione: **CAMPANIA**
 Provincia: **NAPOLI**
 Comune: **CASORIA**
 Località: **VIA NAZIONALE DELLE PUGLIE**
 Distanza in infrastruttura:
 Fascia:

DOCUMENTAZIONE FOTOGRAFICA



Lato linea: Tipo linea: Codice intervento RFI:

DATI CARATTERISTICI DELL'EDIFICIO ESAMINATO

Tipologia: Numero dei piani:
 Stato conservazione: Orientamento:

CARATTERIZZAZIONE DEGLI INFISSI

NUMERO INFISSI PER FRONTE

Fronte parallelo all'infrastruttura:
 Fronte perpendicolare/obliquo lato progressive crescenti:
 Fronte perpendicolare /obliquo lato progressive decrescenti:

Tipologia infissi: Stato degli infissi:

DESCRIZIONE DELLA FASCIA TRA L'INFRASTRUTTURA E L'EDIFICIO

Destinazione d'uso:

DESCRIZIONE DELLE SORGENTI DI RUMORE

Ferrovie: Strade:
 Industrie: Altro:

NOTE

PROGETTO DEFINITIVO - ITINERARIO NAPOLI-BARI
VARIANTE LINEA CANCELLO-NAPOLI - STUDIO ACUSTICO
Schede di censimento dei ricettori

CODICE RICETTORE

2003

LOCALIZZAZIONE DELL'EDIFICIO

Regione: CAMPANIA

Provincia: NAPOLI

Comune: CASORIA

Località: VIA NAZIONALE DELLE PUGLIE

Distanza infrastruttura 80 m

Fascia: Fascia A

Lato linea: Pari

Tipo linea: Raso

Codice intervento RFI:

DOCUMENTAZIONE FOTOGRAFICA



DATI CARATTERISTICI DELL'EDIFICIO ESAMINATO

Tipologia RESIDENZIALE

Numero dei piani

3

Stato conservazione BUONO

Orientamento

OBLIQUO

CARATTERIZZAZIONE DEGLI INFISSI

NUMERO INFISSI PER FRONTE

Fronte parallelo all'infrastruttura

Fronte perpendicolare/obliquo lato progressive crescenti

Fronte perpendicolare /obliquo lato progressive decrescenti

Tipologia infissi

MISTO

Stato degli infissi

BUONO

DESCRIZIONE DELLA FASCIA TRA L'INFRASTRUTTURA E L'EDIFICIO

Destinazione d'uso

EDIFICATO

DESCRIZIONE DELLE SORGENTI DI RUMORE

Ferrovie:

Strade

Strada extraurbana principale

Industrie:

Altro:

NOTE

PROGETTO DEFINITIVO - ITINERARIO NAPOLI-BARI
VARIANTE LINEA CANCELLO-NAPOLI - STUDIO ACUSTICO
Schede di censimento dei ricettori

CODICE RICETTORE

2004

LOCALIZZAZIONE DELL'EDIFICIO

Regione: CAMPANIA

Provincia: NAPOLI

Comune: CASORIA

Località: VIA NAZIONALE DELLE PUGLIE

Distanza infrastruttura 70 m

Fascia: Fascia A

DOCUMENTAZIONE FOTOGRAFICA



Lato linea: Pari

Tipo linea: Rilevato

Codice intervento RFI:

DATI CARATTERISTICI DELL'EDIFICIO ESAMINATO

Tipologia RESIDENZIALE

Numero dei piani 9

Stato conservazione BUONO

Orientamento

OBLIQUO

CARATTERIZZAZIONE DEGLI INFISSI

NUMERO INFISSI PER FRONTE

Fronte parallelo all'infrastruttura

Fronte perpendicolare/obliquo lato progressive crescenti

Fronte perpendicolare /obliquo lato progressive decrescenti

Tipologia infissi

MISTO

Stato degli infissi

BUONO

DESCRIZIONE DELLA FASCIA TRA L'INFRASTRUTTURA E L'EDIFICIO

Destinazione d'uso EDIFICATO

DESCRIZIONE DELLE SORGENTI DI RUMORE

Ferrovie:

Strade

Strada extraurbana principale

Industrie:

Altro:

NOTE

PROGETTO DEFINITIVO - ITINERARIO NAPOLI-BARI
VARIANTE LINEA CANCELLO-NAPOLI - STUDIO ACUSTICO
Schede di censimento dei ricettori

CODICE RICETTORE

2005

LOCALIZZAZIONE DELL'EDIFICIO

Regione: CAMPANIA

Provincia: NAPOLI

Comune: CASORIA

Località: VIA NAZIONALE DELLE PUGLIE

Distanza infrastruttura 80 m

Fascia: Fascia A

Lato linea: Pari

Tipo linea: Trincea

Codice intervento RFI:

DOCUMENTAZIONE FOTOGRAFICA



DATI CARATTERISTICI DELL'EDIFICIO ESAMINATO

Tipologia RESIDENZIALE

Numero dei piani

9

Stato conservazione BUONO

Orientamento

OBLIQUO

CARATTERIZZAZIONE DEGLI INFISSI

NUMERO INFISSI PER FRONTE

Fronte parallelo all'infrastruttura

Fronte perpendicolare/obliquo lato progressive crescenti

Fronte perpendicolare /obliquo lato progressive decrescenti

Tipologia infissi

MISTO

Stato degli infissi

BUONO

DESCRIZIONE DELLA FASCIA TRA L'INFRASTRUTTURA E L'EDIFICIO

Destinazione d'uso EDIFICATO

DESCRIZIONE DELLE SORGENTI DI RUMORE

Ferrovie:

Strade

Strada extraurbana principale

Industrie:

Altro:

NOTE

PROGETTO DEFINITIVO - ITINERARIO NAPOLI-BARI
VARIANTE LINEA CANCELLO-NAPOLI - STUDIO ACUSTICO
Schede di censimento dei ricettori

CODICE RICETTORE

2006

LOCALIZZAZIONE DELL'EDIFICIO

Regione: CAMPANIA

Provincia: NAPOLI

Comune: CASORIA

Località: VIA NAZIONALE DELLE PUGLIE

Distanza infrastruttura 40 m

Fascia: Fascia A

DOCUMENTAZIONE FOTOGRAFICA



Lato linea: Pari

Tipo linea: Trincea

Codice intervento RFI:

DATI CARATTERISTICI DELL'EDIFICIO ESAMINATO

Tipologia INDUSTRIALE E ARTIGIANALE

Numero dei piani 1

Stato conservazione MEDIO

Orientamento

PERPENDICOLARE

CARATTERIZZAZIONE DEGLI INFISSI

NUMERO INFISSI PER FRONTE

Fronte parallelo all'infrastruttura

Fronte perpendicolare/obliquo lato progressive crescenti

Fronte perpendicolare /obliquo lato progressive decrescenti

Tipologia infissi

Stato degli infissi

DESCRIZIONE DELLA FASCIA TRA L'INFRASTRUTTURA E L'EDIFICIO

Destinazione d'uso EDIFICATO

DESCRIZIONE DELLE SORGENTI DI RUMORE

Ferrovie:

Strade

Strada extraurbana principale

Industrie:

Altro:

NOTE

PROGETTO DEFINITIVO - ITINERARIO NAPOLI-BARI
VARIANTE LINEA CANCELLO-NAPOLI - STUDIO ACUSTICO
Schede di censimento dei ricettori

CODICE RICETTORE

2007

LOCALIZZAZIONE DELL'EDIFICIO

Regione: CAMPANIA

Provincia: NAPOLI

Comune: CASORIA

Località: VIA NAZIONALE DELLE PUGLIE

Distanza infrastruttura 70 m

Fascia: Fascia A

Lato linea: Pari

Tipo linea: Trincea

Codice intervento RFI:

DOCUMENTAZIONE FOTOGRAFICA



DATI CARATTERISTICI DELL'EDIFICIO ESAMINATO

Tipologia RESIDENZIALE

Numero dei piani

7

Stato conservazione BUONO

Orientamento

OBLIQUO

CARATTERIZZAZIONE DEGLI INFISSI

NUMERO INFISSI PER FRONTE

Fronte parallelo all'infrastruttura

Fronte perpendicolare/obliquo lato progressive crescenti

Fronte perpendicolare /obliquo lato progressive decrescenti

Tipologia infissi

MISTO

Stato degli infissi

BUONO

DESCRIZIONE DELLA FASCIA TRA L'INFRASTRUTTURA E L'EDIFICIO

Destinazione d'uso EDIFICATO

DESCRIZIONE DELLE SORGENTI DI RUMORE

Ferrovie:

Strade

Strada extraurbana principale

Industrie:

Altro:

NOTE

PROGETTO DEFINITIVO - ITINERARIO NAPOLI-BARI
VARIANTE LINEA CANCELLO-NAPOLI - STUDIO ACUSTICO
Schede di censimento dei ricettori

CODICE RICETTORE

2008

LOCALIZZAZIONE DELL'EDIFICIO

Regione: CAMPANIA

Provincia: NAPOLI

Comune: CASORIA

Località: VIA NAZIONALE DELLE PUGLIE

Distanza infrastruttura 65 m

Fascia: Fascia A

DOCUMENTAZIONE FOTOGRAFICA



Lato linea: Pari

Tipo linea: Trincea

Codice intervento RFI:

DATI CARATTERISTICI DELL'EDIFICIO ESAMINATO

Tipologia RESIDENZIALE

Numero dei piani 3

Stato conservazione MEDIO

Orientamento PARALLELO

CARATTERIZZAZIONE DEGLI INFISSI

NUMERO INFISSI PER FRONTE

Fronte parallelo all'infrastruttura

12

Fronte perpendicolare/obliquo lato progressive crescenti

1

Fronte perpendicolare /obliquo lato progressive decrescenti

1

Tipologia infissi MISTO

Stato degli infissi BUONO

DESCRIZIONE DELLA FASCIA TRA L'INFRASTRUTTURA E L'EDIFICIO

Destinazione d'uso EDIFICATO

DESCRIZIONE DELLE SORGENTI DI RUMORE

Ferrovie:

Strade

Strada extraurbana principale

Industrie:

Altro:

NOTE

PROGETTO DEFINITIVO - ITINERARIO NAPOLI-BARI
VARIANTE LINEA CANCELLO-NAPOLI - STUDIO ACUSTICO
Schede di censimento dei ricettori

CODICE RICETTORE

2009

LOCALIZZAZIONE DELL'EDIFICIO

Regione: CAMPANIA

Provincia: NAPOLI

Comune: CASORIA

Località: VIA NAZIONALE DELLE PUGLIE

Distanza infrastruttura 60 m

Fascia: Fascia A

Lato linea: Pari

Tipo linea: Trincea

Codice intervento RFI:

DOCUMENTAZIONE FOTOGRAFICA



DATI CARATTERISTICI DELL'EDIFICIO ESAMINATO

Tipologia RESIDENZIALE

Numero dei piani

4

Stato conservazione BUONO

Orientamento

PERPENDICOLARE

CARATTERIZZAZIONE DEGLI INFISSI

NUMERO INFISSI PER FRONTE

Fronte parallelo all'infrastruttura

20

Fronte perpendicolare/obliquo lato progressive crescenti

24

Fronte perpendicolare /obliquo lato progressive decrescenti

24

Tipologia infissi MISTO

Stato degli infissi

BUONO

DESCRIZIONE DELLA FASCIA TRA L'INFRASTRUTTURA E L'EDIFICIO

Destinazione d'uso EDIFICATO

DESCRIZIONE DELLE SORGENTI DI RUMORE

Ferrovie:

Strade

Strada extraurbana principale

Industrie:

Altro:

NOTE

**PROGETTO DEFINITIVO - ITINERARIO NAPOLI-BARI
VARIANTE LINEA CANCELLO-NAPOLI - STUDIO ACUSTICO**
Schede di censimento dei ricettori

CODICE RICETTORE

2010

LOCALIZZAZIONE DELL'EDIFICIO

Regione: **CAMPANIA**

Provincia: **NAPOLI**

Comune: **CASORIA**

Località: **VIA NAZIONALE DELLE PUGLIE**

Distanza infrastruttura

Fascia:

DOCUMENTAZIONE FOTOGRAFICA



Lato linea:

Tipo linea:

Codice intervento RFI:

DATI CARATTERISTICI DELL'EDIFICIO ESAMINATO

Tipologia

Numero dei piani

Stato conservazione

Orientamento

CARATTERIZZAZIONE DEGLI INFISSI

NUMERO INFISSI PER FRONTE

Fronte parallelo all'infrastruttura

Fronte perpendicolare/obliquo lato progressive crescenti

Fronte perpendicolare /obliquo lato progressive decrescenti

Tipologia infissi

Stato degli infissi

DESCRIZIONE DELLA FASCIA TRA L'INFRASTRUTTURA E L'EDIFICIO

Destinazione d'uso

DESCRIZIONE DELLE SORGENTI DI RUMORE

Ferrovie:

Strade

Industrie:

Altro:

NOTE

PROGETTO DEFINITIVO - ITINERARIO NAPOLI-BARI
VARIANTE LINEA CANCELLO-NAPOLI - STUDIO ACUSTICO
Schede di censimento dei ricettori

CODICE RICETTORE

2011

LOCALIZZAZIONE DELL'EDIFICIO

Regione: CAMPANIA

Provincia: NAPOLI

Comune: CASORIA

Località: VIA NAZIONALE DELLE PUGLIE

Distanza infrastruttura 85 m

Fascia: Fascia A

Lato linea: Pari

Tipo linea: Trincea

Codice intervento RFI:

DOCUMENTAZIONE FOTOGRAFICA



DATI CARATTERISTICI DELL'EDIFICIO ESAMINATO

Tipologia RESIDENZIALE

Numero dei piani

3

Stato conservazione BUONO

Orientamento

PERPENDICOLARE

CARATTERIZZAZIONE DEGLI INFISSI

NUMERO INFISSI PER FRONTE

Fronte parallelo all'infrastruttura

10

Fronte perpendicolare/obliquo lato progressive crescenti

6

Fronte perpendicolare /obliquo lato progressive decrescenti

2

Tipologia infissi

MISTO

Stato degli infissi

BUONO

DESCRIZIONE DELLA FASCIA TRA L'INFRASTRUTTURA E L'EDIFICIO

Destinazione d'uso

EDIFICATO

DESCRIZIONE DELLE SORGENTI DI RUMORE

Ferrovie:

Strade

Strada di scorrimento urbano

Industrie:

Altro:

NOTE

PROGETTO DEFINITIVO - ITINERARIO NAPOLI-BARI
VARIANTE LINEA CANCELLO-NAPOLI - STUDIO ACUSTICO
Schede di censimento dei ricettori

CODICE RICETTORE

2012

LOCALIZZAZIONE DELL'EDIFICIO

Regione: CAMPANIA

Provincia: NAPOLI

Comune: CASORIA

Località: VIA NAZIONALE DELLE PUGLIE

Distanza infrastruttura 60 m

Fascia: Fascia A

DOCUMENTAZIONE FOTOGRAFICA



Lato linea: Pari

Tipo linea: Trincea

Codice intervento RFI:

DATI CARATTERISTICI DELL'EDIFICIO ESAMINATO

Tipologia RESIDENZIALE

Numero dei piani 3

Stato conservazione BUONO

Orientamento PERPENDICOLARE

CARATTERIZZAZIONE DEGLI INFISSI

NUMERO INFISSI PER FRONTE

Fronte parallelo all'infrastruttura

4

Fronte perpendicolare/obliquo lato progressive crescenti

10

Fronte perpendicolare /obliquo lato progressive decrescenti

10

Tipologia infissi MISTO

Stato degli infissi BUONO

DESCRIZIONE DELLA FASCIA TRA L'INFRASTRUTTURA E L'EDIFICIO

Destinazione d'uso EDIFICATO

DESCRIZIONE DELLE SORGENTI DI RUMORE

Ferrovie:

Strade Strada di scorrimento urbano

Industrie:

Altro:

NOTE

PROGETTO DEFINITIVO - ITINERARIO NAPOLI-BARI
VARIANTE LINEA CANCELLO-NAPOLI - STUDIO ACUSTICO
Schede di censimento dei ricettori

CODICE RICETTORE

2013

LOCALIZZAZIONE DELL'EDIFICIO

Regione: CAMPANIA

Provincia: NAPOLI

Comune: CASORIA

Località: VIA NAZIONALE DELLE PUGLIE

Distanza infrastruttura 60 m

Fascia: Fascia A

Lato linea: Pari

Tipo linea: Trincea

Codice intervento RFI:

DOCUMENTAZIONE FOTOGRAFICA



DATI CARATTERISTICI DELL'EDIFICIO ESAMINATO

Tipologia RESIDENZIALE

Numero dei piani

3

Stato conservazione BUONO

Orientamento

PERPENDICOLARE

CARATTERIZZAZIONE DEGLI INFISSI

NUMERO INFISSI PER FRONTE

Fronte parallelo all'infrastruttura

10

Fronte perpendicolare/obliquo lato progressive crescenti

12

Fronte perpendicolare /obliquo lato progressive decrescenti

12

Tipologia infissi

MISTO

Stato degli infissi

BUONO

DESCRIZIONE DELLA FASCIA TRA L'INFRASTRUTTURA E L'EDIFICIO

Destinazione d'uso

EDIFICATO

DESCRIZIONE DELLE SORGENTI DI RUMORE

Ferrovie:

Strade

Strada di scorrimento urbano

Industrie:

Altro:

NOTE

**PROGETTO DEFINITIVO - ITINERARIO NAPOLI-BARI
VARIANTE LINEA CANCELLO-NAPOLI - STUDIO ACUSTICO**
Schede di censimento dei ricettori

CODICE RICETTORE

2014

LOCALIZZAZIONE DELL'EDIFICIO

Regione: **CAMPANIA**

Provincia: **NAPOLI**

Comune: **CASORIA**

Località: **VIA NAZIONALE DELLE PUGLIE**

Distanza infrastruttura

Fascia:

DOCUMENTAZIONE FOTOGRAFICA



Lato linea:

Tipo linea:

Codice intervento RFI:

DATI CARATTERISTICI DELL'EDIFICIO ESAMINATO

Tipologia

Numero dei piani

Stato conservazione

Orientamento

CARATTERIZZAZIONE DEGLI INFISSI

NUMERO INFISSI PER FRONTE

Fronte parallelo all'infrastruttura

Fronte perpendicolare/obliquo lato progressive crescenti

Fronte perpendicolare /obliquo lato progressive decrescenti

Tipologia infissi

Stato degli infissi

DESCRIZIONE DELLA FASCIA TRA L'INFRASTRUTTURA E L'EDIFICIO

Destinazione d'uso

DESCRIZIONE DELLE SORGENTI DI RUMORE

Ferrovie:

Strade

Industrie:

Altro:

NOTE

Empty box for notes.

PROGETTO DEFINITIVO - ITINERARIO NAPOLI-BARI
VARIANTE LINEA CANCELLO-NAPOLI - STUDIO ACUSTICO
Schede di censimento dei ricettori

CODICE RICETTORE

2015

LOCALIZZAZIONE DELL'EDIFICIO

Regione: CAMPANIA

Provincia: NAPOLI

Comune: CASORIA

Località: VIA NAZIONALE DELLE PUGLIE

Distanza infrastruttura 60 m

Fascia: Fascia A

Lato linea: Pari

Tipo linea: Trincea

Codice intervento RFI:

DOCUMENTAZIONE FOTOGRAFICA



DATI CARATTERISTICI DELL'EDIFICIO ESAMINATO

Tipologia RESIDENZIALE

Numero dei piani

2

Stato conservazione BUONO

Orientamento

PERPENDICOLARE

CARATTERIZZAZIONE DEGLI INFISSI

NUMERO INFISSI PER FRONTE

Fronte parallelo all'infrastruttura

4

Fronte perpendicolare/obliquo lato progressive crescenti

8

Fronte perpendicolare /obliquo lato progressive decrescenti

8

Tipologia infissi

MISTO

Stato degli infissi

BUONO

DESCRIZIONE DELLA FASCIA TRA L'INFRASTRUTTURA E L'EDIFICIO

Destinazione d'uso EDIFICATO

DESCRIZIONE DELLE SORGENTI DI RUMORE

Ferrovie:

Strade

Strada di scorrimento urbano

Industrie:

Altro:

NOTE

PROGETTO DEFINITIVO - ITINERARIO NAPOLI-BARI
VARIANTE LINEA CANCELLO-NAPOLI - STUDIO ACUSTICO
Schede di censimento dei ricettori

CODICE RICETTORE

2016

LOCALIZZAZIONE DELL'EDIFICIO

Regione: CAMPANIA

Provincia: NAPOLI

Comune: CASORIA

Località: VIA NAZIONALE DELLE PUGLIE

Distanza infrastruttura

Fascia:

DOCUMENTAZIONE FOTOGRAFICA



Lato linea:

Tipo linea:

Codice intervento RFI:

DATI CARATTERISTICI DELL'EDIFICIO ESAMINATO

Tipologia

Numero dei piani

Stato conservazione

Orientamento

CARATTERIZZAZIONE DEGLI INFISSI

NUMERO INFISSI PER FRONTE

Fronte parallelo all'infrastruttura

Fronte perpendicolare/obliquo lato progressive crescenti

Fronte perpendicolare /obliquo lato progressive decrescenti

Tipologia infissi

Stato degli infissi

DESCRIZIONE DELLA FASCIA TRA L'INFRASTRUTTURA E L'EDIFICIO

Destinazione d'uso

DESCRIZIONE DELLE SORGENTI DI RUMORE

Ferrovie:

Strade

Industrie:

Altro:

NOTE

PROGETTO DEFINITIVO - ITINERARIO NAPOLI-BARI
VARIANTE LINEA CANCELLO-NAPOLI - STUDIO ACUSTICO
Schede di censimento dei ricettori

CODICE RICETTORE

2017

LOCALIZZAZIONE DELL'EDIFICIO

Regione: CAMPANIA

Provincia: NAPOLI

Comune: AFRAGOLA

Località: SAGGESE/SAN MARCO

Distanza infrastruttura 80 m

Fascia: Fascia A

Lato linea: Pari

Tipo linea: Galleria artificiale

Codice intervento RFI:

DOCUMENTAZIONE FOTOGRAFICA



DATI CARATTERISTICI DELL'EDIFICIO ESAMINATO

Tipologia RESIDENZIALE

Numero dei piani

3

Stato conservazione BUONO

Orientamento

OBLIQUO

CARATTERIZZAZIONE DEGLI INFISSI

NUMERO INFISSI PER FRONTE

Fronte parallelo all'infrastruttura

Fronte perpendicolare/obliquo lato progressive crescenti

Fronte perpendicolare /obliquo lato progressive decrescenti

20

6

Tipologia infissi MISTO

Stato degli infissi

BUONO

DESCRIZIONE DELLA FASCIA TRA L'INFRASTRUTTURA E L'EDIFICIO

Destinazione d'uso

DESCRIZIONE DELLE SORGENTI DI RUMORE

Ferrovie:

Strade

Industrie:

Altro:

NOTE

**PROGETTO DEFINITIVO - ITINERARIO NAPOLI-BARI
VARIANTE LINEA CANCELLO-NAPOLI - STUDIO ACUSTICO**
Schede di censimento dei ricettori

CODICE RICETTORE

2018

LOCALIZZAZIONE DELL'EDIFICIO

Regione: **CAMPANIA**

Provincia: **NAPOLI**

Comune: **AFRAGOLA**

Località: **SAGGESE/SAN MARCO**

Distanza infrastruttura

Fascia:

DOCUMENTAZIONE FOTOGRAFICA



Lato linea:

Tipo linea:

Codice intervento RFI:

DATI CARATTERISTICI DELL'EDIFICIO ESAMINATO

Tipologia

Numero dei piani

Stato conservazione

Orientamento

CARATTERIZZAZIONE DEGLI INFISSI

NUMERO INFISSI PER FRONTE

Fronte parallelo all'infrastruttura

Fronte perpendicolare/obliquo lato progressive crescenti

Fronte perpendicolare /obliquo lato progressive decrescenti

Tipologia infissi

Stato degli infissi

DESCRIZIONE DELLA FASCIA TRA L'INFRASTRUTTURA E L'EDIFICIO

Destinazione d'uso

DESCRIZIONE DELLE SORGENTI DI RUMORE

Ferrovie:

Strade

Industrie:

Altro:

NOTE

Empty text area for notes.


PROGETTO DEFINITIVO - ITINERARIO NAPOLI-BARI
VARIANTE LINEA CANCELLO-NAPOLI - STUDIO ACUSTICO
Schede di censimento dei ricettori

CODICE RICETTORE 2019

LOCALIZZAZIONE DELL'EDIFICIO

Regione: CAMPANIA
Provincia: NAPOLI
Comune: AFRAGOLA
Località: CONTRADA FERRARESE
Distanza infrastruttura 30 m
Fascia: Fascia A

DOCUMENTAZIONE FOTOGRAFICA



Lato linea: Pari Tipo linea: Raso Codice intervento RFI:

DATI CARATTERISTICI DELL'EDIFICIO ESAMINATO

Tipologia INDUSTRIALE E ARTIGIANALE Numero dei piani 2
Stato conservazione BUONO Orientamento OBLIQUO

CARATTERIZZAZIONE DEGLI INFISSI

NUMERO INFISSI PER FRONTE

Fronte parallelo all'infrastruttura

Fronte perpendicolare/obliquo lato progressive crescenti

Fronte perpendicolare /obliquo lato progressive decrescenti

Tipologia infissi

Stato degli infissi

DESCRIZIONE DELLA FASCIA TRA L'INFRASTRUTTURA E L'EDIFICIO

Destinazione d'uso

DESCRIZIONE DELLE SORGENTI DI RUMORE

Ferrovie:

Strade

Industrie:

Altro:

NOTE

PROGETTO DEFINITIVO - ITINERARIO NAPOLI-BARI
VARIANTE LINEA CANCELLO-NAPOLI - STUDIO ACUSTICO
Schede di censimento dei ricettori

CODICE RICETTORE

2020

LOCALIZZAZIONE DELL'EDIFICIO

Regione: CAMPANIA

Provincia: NAPOLI


Comune: AFRAGOLA

Località: CONTRADA FERRARESE

Distanza infrastruttura 45 m

Fascia: Fascia A

DOCUMENTAZIONE FOTOGRAFICA



Lato linea: Pari

Tipo linea: Raso

Codice intervento RFI:

DATI CARATTERISTICI DELL'EDIFICIO ESAMINATO

Tipologia INDUSTRIALE E ARTIGIANALE

Numero dei piani 3

Stato conservazione BUONO

Orientamento OBLIQUO

CARATTERIZZAZIONE DEGLI INFISSI

NUMERO INFISSI PER FRONTE

Fronte parallelo all'infrastruttura

Fronte perpendicolare/obliquo lato progressive crescenti

Fronte perpendicolare /obliquo lato progressive decrescenti

Tipologia infissi

Stato degli infissi

DESCRIZIONE DELLA FASCIA TRA L'INFRASTRUTTURA E L'EDIFICIO

Destinazione d'uso

DESCRIZIONE DELLE SORGENTI DI RUMORE

Ferrovie:

Strade

Industrie:

Altro:

NOTE

PROGETTO DEFINITIVO - ITINERARIO NAPOLI-BARI
VARIANTE LINEA CANCELLO-NAPOLI - STUDIO ACUSTICO
Schede di censimento dei ricettori

CODICE RICETTORE

2021

LOCALIZZAZIONE DELL'EDIFICIO

Regione: CAMPANIA

Provincia: NAPOLI

Comune: AFRAGOLA

Località: CAPOMAZZO-CINQUEVIE

Distanza infrastruttura 40 m

Fascia: Fascia A

Lato linea: Pari

Tipo linea: Rilevato

Codice intervento RFI:

DOCUMENTAZIONE FOTOGRAFICA



DATI CARATTERISTICI DELL'EDIFICIO ESAMINATO

Tipologia RESIDENZIALE

Numero dei piani

2

Stato conservazione BUONO

Orientamento

OBLIQUO

CARATTERIZZAZIONE DEGLI INFISSI

NUMERO INFISSI PER FRONTE

Fronte parallelo all'infrastruttura

Fronte perpendicolare/obliquo lato progressive crescenti

Fronte perpendicolare /obliquo lato progressive decrescenti

5

0

Tipologia infissi MISTO

Stato degli infissi BUONO

DESCRIZIONE DELLA FASCIA TRA L'INFRASTRUTTURA E L'EDIFICIO

Destinazione d'uso

DESCRIZIONE DELLE SORGENTI DI RUMORE

Ferrovie:

Strade

Industrie:

Altro:

NOTE

**PROGETTO DEFINITIVO - ITINERARIO NAPOLI-BARI
VARIANTE LINEA CANCELLO-NAPOLI - STUDIO ACUSTICO**
Schede di censimento dei ricettori

CODICE RICETTORE

2022

LOCALIZZAZIONE DELL'EDIFICIO

Regione: **CAMPANIA**

Provincia: **NAPOLI**

Comune: **AFRAGOLA**

Località: **CENTRO COMMERCIALE**

Distanza infrastruttura

Fascia:

DOCUMENTAZIONE FOTOGRAFICA



Lato linea:

Tipo linea:

Codice intervento RFI:

DATI CARATTERISTICI DELL'EDIFICIO ESAMINATO

Tipologia

Numero dei piani

Stato conservazione

Orientamento

CARATTERIZZAZIONE DEGLI INFISSI

NUMERO INFISSI PER FRONTE

Fronte parallelo all'infrastruttura

Fronte perpendicolare/obliquo lato progressive crescenti

Fronte perpendicolare /obliquo lato progressive decrescenti

Tipologia infissi

Stato degli infissi

DESCRIZIONE DELLA FASCIA TRA L'INFRASTRUTTURA E L'EDIFICIO

Destinazione d'uso

DESCRIZIONE DELLE SORGENTI DI RUMORE

Ferrovie:

Strade

Industrie:

Altro:

NOTE

Empty box for notes.

PROGETTO DEFINITIVO - ITINERARIO NAPOLI-BARI
VARIANTE LINEA CANCELLO-NAPOLI - STUDIO ACUSTICO
Schede di censimento dei ricettori

CODICE RICETTORE

2023

LOCALIZZAZIONE DELL'EDIFICIO

Regione: CAMPANIA

Provincia: NAPOLI

Comune: AFRAGOLA

Località: CENTRO COMMERCIALE

Distanza infrastruttura

Fascia:

Lato linea:

Tipo linea:

Codice intervento RFI:

DOCUMENTAZIONE FOTOGRAFICA



DATI CARATTERISTICI DELL'EDIFICIO ESAMINATO

Tipologia

Numero dei piani

Stato conservazione

Orientamento

CARATTERIZZAZIONE DEGLI INFISSI

NUMERO INFISSI PER FRONTE

Fronte parallelo all'infrastruttura

Fronte perpendicolare/obliquo lato progressive crescenti

Fronte perpendicolare /obliquo lato progressive decrescenti

Tipologia infissi

Stato degli infissi

DESCRIZIONE DELLA FASCIA TRA L'INFRASTRUTTURA E L'EDIFICIO

Destinazione d'uso

DESCRIZIONE DELLE SORGENTI DI RUMORE

Ferrovie:

Strade

Industrie:

Altro:

NOTE

PROGETTO DEFINITIVO - ITINERARIO NAPOLI-BARI
VARIANTE LINEA CANCELLO-NAPOLI - STUDIO ACUSTICO
Schede di censimento dei ricettori

CODICE RICETTORE

2024

LOCALIZZAZIONE DELL'EDIFICIO

Regione: CAMPANIA

Provincia: NAPOLI

Comune: ACERRA

Località: SPINIELLO

Distanza infrastruttura

Fascia:

DOCUMENTAZIONE FOTOGRAFICA



Lato linea:

Tipo linea:

Codice intervento RFI:

DATI CARATTERISTICI DELL'EDIFICIO ESAMINATO

Tipologia

Numero dei piani

Stato conservazione

Orientamento

CARATTERIZZAZIONE DEGLI INFISSI

NUMERO INFISSI PER FRONTE

Fronte parallelo all'infrastruttura

Fronte perpendicolare/obliquo lato progressive crescenti

Fronte perpendicolare /obliquo lato progressive decrescenti

Tipologia infissi

Stato degli infissi

DESCRIZIONE DELLA FASCIA TRA L'INFRASTRUTTURA E L'EDIFICIO

Destinazione d'uso

DESCRIZIONE DELLE SORGENTI DI RUMORE

Ferrovie:

Strade

Industrie:

Altro:

NOTE

PROGETTO DEFINITIVO - ITINERARIO NAPOLI-BARI
VARIANTE LINEA CANCELLO-NAPOLI - STUDIO ACUSTICO
Schede di censimento dei ricettori

CODICE RICETTORE **2025**

LOCALIZZAZIONE DELL'EDIFICIO

Regione: CAMPANIA

Provincia: NAPOLI

Comune: ACERRA

Località: SPINIELLO

Distanza infrastruttura

Fascia:

Lato linea:

Tipo linea:

Codice intervento RFI:

DOCUMENTAZIONE FOTOGRAFICA



DATI CARATTERISTICI DELL'EDIFICIO ESAMINATO

Tipologia

Numero dei piani

Stato conservazione

Orientamento

CARATTERIZZAZIONE DEGLI INFISSI

NUMERO INFISSI PER FRONTE

Fronte parallelo all'infrastruttura

Fronte perpendicolare/obliquo lato progressive crescenti

Fronte perpendicolare /obliquo lato progressive decrescenti

Tipologia infissi

Stato degli infissi

DESCRIZIONE DELLA FASCIA TRA L'INFRASTRUTTURA E L'EDIFICIO

Destinazione d'uso

DESCRIZIONE DELLE SORGENTI DI RUMORE

Ferrovie:

Strade

Industrie:

Altro:

NOTE

PROGETTO DEFINITIVO - ITINERARIO NAPOLI-BARI
VARIANTE LINEA CANCELLO-NAPOLI - STUDIO ACUSTICO
Schede di censimento dei ricettori

CODICE RICETTORE

2026

LOCALIZZAZIONE DELL'EDIFICIO

Regione: CAMPANIA

Provincia: NAPOLI


Comune: ACERRA

Località: SPINIELLO

Distanza infrastruttura 45 m

Fascia: Fascia A

DOCUMENTAZIONE FOTOGRAFICA



Lato linea: Pari

Tipo linea: Rilevato

Codice intervento RFI:

DATI CARATTERISTICI DELL'EDIFICIO ESAMINATO

Tipologia INDUSTRIALE E ARTIGIANALE

Numero dei piani

1

Stato conservazione BUONO

Orientamento

OBLIQUO

CARATTERIZZAZIONE DEGLI INFISSI

NUMERO INFISSI PER FRONTE

Fronte parallelo all'infrastruttura

Fronte perpendicolare/obliquo lato progressive crescenti

Fronte perpendicolare /obliquo lato progressive decrescenti

Tipologia infissi

Stato degli infissi

DESCRIZIONE DELLA FASCIA TRA L'INFRASTRUTTURA E L'EDIFICIO

Destinazione d'uso AGRICOLO

DESCRIZIONE DELLE SORGENTI DI RUMORE

Ferrovie:

Strade

Industrie:

Altro:

NOTE

PROGETTO DEFINITIVO - ITINERARIO NAPOLI-BARI
VARIANTE LINEA CANCELLO-NAPOLI - STUDIO ACUSTICO
Schede di censimento dei ricettori

CODICE RICETTORE

2027

LOCALIZZAZIONE DELL'EDIFICIO

Regione: CAMPANIA

Provincia: NAPOLI

Comune: ACERRA

Località: SPINIELLO

Distanza infrastruttura 80 m

Fascia: Fascia A

Lato linea: Pari

Tipo linea: Viadotto

Codice intervento RFI:

DOCUMENTAZIONE FOTOGRAFICA



DATI CARATTERISTICI DELL'EDIFICIO ESAMINATO

Tipologia RESIDENZIALE

Numero dei piani

2

Stato conservazione BUONO

Orientamento

OBLIQUO

CARATTERIZZAZIONE DEGLI INFISSI

NUMERO INFISSI PER FRONTE

Fronte parallelo all'infrastruttura

Fronte perpendicolare/obliquo lato progressive crescenti

Fronte perpendicolare /obliquo lato progressive decrescenti

Tipologia infissi

MISTO

Stato degli infissi

BUONO

DESCRIZIONE DELLA FASCIA TRA L'INFRASTRUTTURA E L'EDIFICIO

Destinazione d'uso AGRICOLO

DESCRIZIONE DELLE SORGENTI DI RUMORE

Ferrovie:

Strade

Industrie:

Altro:

NOTE

PROGETTO DEFINITIVO - ITINERARIO NAPOLI-BARI
VARIANTE LINEA CANCELLO-NAPOLI - STUDIO ACUSTICO
Schede di censimento dei ricettori

CODICE RICETTORE

2028

LOCALIZZAZIONE DELL'EDIFICIO

Regione: CAMPANIA

Provincia: NAPOLI


Comune: ACERRA

Località: SPINIELLO

Distanza infrastruttura 45 m

Fascia: Fascia A

DOCUMENTAZIONE FOTOGRAFICA



Lato linea: Pari

Tipo linea: Viadotto

Codice intervento RFI:

DATI CARATTERISTICI DELL'EDIFICIO ESAMINATO

Tipologia INDUSTRIALE E ARTIGIANALE

Numero dei piani

1

Stato conservazione BUONO

Orientamento

OBLIQUO

CARATTERIZZAZIONE DEGLI INFISSI

NUMERO INFISSI PER FRONTE

Fronte parallelo all'infrastruttura

Fronte perpendicolare/obliquo lato progressive crescenti

Fronte perpendicolare /obliquo lato progressive decrescenti

Tipologia infissi

Stato degli infissi

DESCRIZIONE DELLA FASCIA TRA L'INFRASTRUTTURA E L'EDIFICIO

Destinazione d'uso AGRICOLO

DESCRIZIONE DELLE SORGENTI DI RUMORE

Ferrovie:

Strade

Strada extraurbana principale

Industrie:

Altro:

NOTE

PROGETTO DEFINITIVO - ITINERARIO NAPOLI-BARI
VARIANTE LINEA CANCELLO-NAPOLI - STUDIO ACUSTICO
Schede di censimento dei ricettori

CODICE RICETTORE

2029

LOCALIZZAZIONE DELL'EDIFICIO

Regione: CAMPANIA

Provincia: NAPOLI

Comune: ACERRA

Località: SPINIELLO

Distanza infrastruttura

Fascia:

Lato linea:

Tipo linea:

Codice intervento RFI:

DOCUMENTAZIONE FOTOGRAFICA



DATI CARATTERISTICI DELL'EDIFICIO ESAMINATO

Tipologia

Numero dei piani

Stato conservazione

Orientamento

CARATTERIZZAZIONE DEGLI INFISSI

NUMERO INFISSI PER FRONTE

Fronte parallelo all'infrastruttura

Fronte perpendicolare/obliquo lato progressive crescenti

Fronte perpendicolare /obliquo lato progressive decrescenti

Tipologia infissi

Stato degli infissi

DESCRIZIONE DELLA FASCIA TRA L'INFRASTRUTTURA E L'EDIFICIO

Destinazione d'uso

DESCRIZIONE DELLE SORGENTI DI RUMORE

Ferrovie:

Strade

Industrie:

Altro:

NOTE

PROGETTO DEFINITIVO - ITINERARIO NAPOLI-BARI
VARIANTE LINEA CANCELLO-NAPOLI - STUDIO ACUSTICO
Schede di censimento dei ricettori

CODICE RICETTORE 2030

LOCALIZZAZIONE DELL'EDIFICIO

Regione: CAMPANIA

Provincia: NAPOLI

Comune: ACERRA

Località: SPINIELLO

Distanza infrastruttura 80 m

Fascia: Fascia A

DOCUMENTAZIONE FOTOGRAFICA



Lato linea: Pari Tipo linea: Viadotto Codice intervento RFI:

DATI CARATTERISTICI DELL'EDIFICIO ESAMINATO

Tipologia INDUSTRIALE E ARTIGIANALE Numero dei piani 1

Stato conservazione BUONO Orientamento OBLIQUO

CARATTERIZZAZIONE DEGLI INFISSI

NUMERO INFISSI PER FRONTE

Fronte parallelo all'infrastruttura

Fronte perpendicolare/obliquo lato progressive crescenti

Fronte perpendicolare /obliquo lato progressive decrescenti

Tipologia infissi Stato degli infissi

DESCRIZIONE DELLA FASCIA TRA L'INFRASTRUTTURA E L'EDIFICIO

Destinazione d'uso AGRICOLO

DESCRIZIONE DELLE SORGENTI DI RUMORE

Ferrovie: Strade Strada extraurbana principale

Industrie: Altro:

NOTE

PROGETTO DEFINITIVO - ITINERARIO NAPOLI-BARI
VARIANTE LINEA CANCELLO-NAPOLI - STUDIO ACUSTICO
Schede di censimento dei ricettori

CODICE RICETTORE

2031

LOCALIZZAZIONE DELL'EDIFICIO

Regione: CAMPANIA

Provincia: NAPOLI

Comune: ACERRA

Località: SPINIELLO

Distanza infrastruttura 50 m

Fascia: Fascia A

DOCUMENTAZIONE FOTOGRAFICA



Lato linea: Pari

Tipo linea: Viadotto

Codice intervento RFI:

DATI CARATTERISTICI DELL'EDIFICIO ESAMINATO

Tipologia RESIDENZIALE

Numero dei piani

1

Stato conservazione MEDIO

Orientamento

OBLIQUO

CARATTERIZZAZIONE DEGLI INFISSI

NUMERO INFISSI PER FRONTE

Fronte parallelo all'infrastruttura

Fronte perpendicolare/obliquo lato progressive crescenti

Fronte perpendicolare /obliquo lato progressive decrescenti

Tipologia infissi

LEGNO

Stato degli infissi

MEDIO

DESCRIZIONE DELLA FASCIA TRA L'INFRASTRUTTURA E L'EDIFICIO

Destinazione d'uso AGRICOLO

DESCRIZIONE DELLE SORGENTI DI RUMORE

Ferrovie:

Strade

Strada extraurbana principale

Industrie:

Altro:

NOTE

PROGETTO DEFINITIVO - ITINERARIO NAPOLI-BARI
VARIANTE LINEA CANCELLO-NAPOLI - STUDIO ACUSTICO
Schede di censimento dei ricettori

CODICE RICETTORE 2032

LOCALIZZAZIONE DELL'EDIFICIO

Regione: CAMPANIA

Provincia: NAPOLI

Comune: ACERRA

Località: REGI LAGNI

Distanza infrastruttura 10 m

Fascia: Fascia A

DOCUMENTAZIONE FOTOGRAFICA



Lato linea: Pari

Tipo linea: Viadotto

Codice intervento RFI:

DATI CARATTERISTICI DELL'EDIFICIO ESAMINATO

Tipologia RESIDENZIALE

Numero dei piani 2

Stato conservazione BUONO

Orientamento OBLIQUO

CARATTERIZZAZIONE DEGLI INFISSI

NUMERO INFISSI PER FRONTE

Fronte parallelo all'infrastruttura

Fronte perpendicolare/obliquo lato progressive crescenti

Fronte perpendicolare /obliquo lato progressive decrescenti

Tipologia infissi MISTO

Stato degli infissi BUONO

DESCRIZIONE DELLA FASCIA TRA L'INFRASTRUTTURA E L'EDIFICIO

Destinazione d'uso

DESCRIZIONE DELLE SORGENTI DI RUMORE

Ferrovie:

Strade

Strada extraurbana principale

Industrie:

Altro:

NOTE

PROGETTO DEFINITIVO - ITINERARIO NAPOLI-BARI
VARIANTE LINEA CANCELLO-NAPOLI - STUDIO ACUSTICO
Schede di censimento dei ricettori

CODICE RICETTORE

2033

LOCALIZZAZIONE DELL'EDIFICIO

Regione: CAMPANIA

Provincia: NAPOLI

Comune: ACERRA

Località: REGI LAGNI

Distanza infrastruttura 35 m

Fascia: Fascia A

Lato linea: Pari

Tipo linea: Viadotto

Codice intervento RFI:

DOCUMENTAZIONE FOTOGRAFICA



DATI CARATTERISTICI DELL'EDIFICIO ESAMINATO

Tipologia RESIDENZIALE

Numero dei piani

1

Stato conservazione MEDIO

Orientamento

OBLIQUO

CARATTERIZZAZIONE DEGLI INFISSI

NUMERO INFISSI PER FRONTE

Fronte parallelo all'infrastruttura

Fronte perpendicolare/obliquo lato progressive crescenti

Fronte perpendicolare /obliquo lato progressive decrescenti

Tipologia infissi

MISTO

Stato degli infissi

MEDIO

DESCRIZIONE DELLA FASCIA TRA L'INFRASTRUTTURA E L'EDIFICIO

Destinazione d'uso

DESCRIZIONE DELLE SORGENTI DI RUMORE

Ferrovie:

Strade

Strada extraurbana principale

Industrie:

Altro:

NOTE

PROGETTO DEFINITIVO - ITINERARIO NAPOLI-BARI
VARIANTE LINEA CANCELLO-NAPOLI - STUDIO ACUSTICO
Schede di censimento dei ricettori

CODICE RICETTORE 2034

LOCALIZZAZIONE DELL'EDIFICIO

Regione: CAMPANIA

Provincia: NAPOLI

Comune: ACERRA

Località: CALIGNANO

Distanza infrastruttura 70 m

Fascia: Fascia A

DOCUMENTAZIONE FOTOGRAFICA



Lato linea: Pari

Tipo linea: Rilevato

Codice intervento RFI:

DATI CARATTERISTICI DELL'EDIFICIO ESAMINATO

Tipologia RESIDENZIALE

Numero dei piani 1

Stato conservazione BUONO

Orientamento OBLIQUO

CARATTERIZZAZIONE DEGLI INFISSI

NUMERO INFISSI PER FRONTE

Fronte parallelo all'infrastruttura

Fronte perpendicolare/obliquo lato progressive crescenti

Fronte perpendicolare /obliquo lato progressive decrescenti

Tipologia infissi MISTO

Stato degli infissi BUONO

DESCRIZIONE DELLA FASCIA TRA L'INFRASTRUTTURA E L'EDIFICIO

Destinazione d'uso AGRICOLO

DESCRIZIONE DELLE SORGENTI DI RUMORE

Ferrovie:

Strade

Strada extraurbana principale

Industrie:

Altro:

NOTE

PROGETTO DEFINITIVO - ITINERARIO NAPOLI-BARI
VARIANTE LINEA CANCELLO-NAPOLI - STUDIO ACUSTICO
Schede di censimento dei ricettori

CODICE RICETTORE

2035

LOCALIZZAZIONE DELL'EDIFICIO

Regione: CAMPANIA

Provincia: NAPOLI

Comune: ACERRA

Località: CALIGNANO

Distanza infrastruttura 80 m

Fascia: Fascia A

DOCUMENTAZIONE FOTOGRAFICA



Lato linea: Pari

Tipo linea: Rilevato

Codice intervento RFI:

DATI CARATTERISTICI DELL'EDIFICIO ESAMINATO

Tipologia RESIDENZIALE

Numero dei piani

2

Stato conservazione BUONO

Orientamento

OBLIQUO

CARATTERIZZAZIONE DEGLI INFISSI

NUMERO INFISSI PER FRONTE

Fronte parallelo all'infrastruttura

Fronte perpendicolare/obliquo lato progressive crescenti

Fronte perpendicolare /obliquo lato progressive decrescenti

Tipologia infissi

MISTO

Stato degli infissi

BUONO

DESCRIZIONE DELLA FASCIA TRA L'INFRASTRUTTURA E L'EDIFICIO

Destinazione d'uso AGRICOLO

DESCRIZIONE DELLE SORGENTI DI RUMORE

Ferrovie:

Strade

Strada extraurbana principale

Industrie:

Altro:

NOTE

PROGETTO DEFINITIVO - ITINERARIO NAPOLI-BARI
VARIANTE LINEA CANCELLO-NAPOLI - STUDIO ACUSTICO
Schede di censimento dei ricettori

CODICE RICETTORE 3001

LOCALIZZAZIONE DELL'EDIFICIO

Regione: CAMPANIA

Provincia: NAPOLI

Comune: AFRAGOLA

Località: CONTRADA FERRARESE

Distanza infrastruttura 170 m

Fascia: Fascia B

DOCUMENTAZIONE FOTOGRAFICA



Lato linea: Dispari

Tipo linea: Galleria artificiale

Codice intervento RFI:

DATI CARATTERISTICI DELL'EDIFICIO ESAMINATO

Tipologia RESIDENZIALE

Numero dei piani 3

Stato conservazione BUONO

Orientamento

PERPENDICOLARE

CARATTERIZZAZIONE DEGLI INFISSI

NUMERO INFISSI PER FRONTE

Fronte parallelo all'infrastruttura

6

Fronte perpendicolare/obliquo lato progressive crescenti

24

Fronte perpendicolare /obliquo lato progressive decrescenti

24

Tipologia infissi MISTO

Stato degli infissi BUONO

DESCRIZIONE DELLA FASCIA TRA L'INFRASTRUTTURA E L'EDIFICIO

Destinazione d'uso

DESCRIZIONE DELLE SORGENTI DI RUMORE

Ferrovie:

Strade

Industrie:

Altro:

NOTE

PROGETTO DEFINITIVO - ITINERARIO NAPOLI-BARI
VARIANTE LINEA CANCELLO-NAPOLI - STUDIO ACUSTICO
Schede di censimento dei ricettori

CODICE RICETTORE 3002

LOCALIZZAZIONE DELL'EDIFICIO

Regione: CAMPANIA

Provincia: NAPOLI

Comune: AFRAGOLA

Località: CONTRADA FERRARESE

Distanza infrastruttura 185 m

Fascia: Fascia B

Lato linea: Dispari

Tipo linea: Galleria artificiale

Codice intervento RFI:

DOCUMENTAZIONE FOTOGRAFICA



DATI CARATTERISTICI DELL'EDIFICIO ESAMINATO

Tipologia RESIDENZIALE

Numero dei piani 4

Stato conservazione BUONO

Orientamento PARALLELO

CARATTERIZZAZIONE DEGLI INFISSI

NUMERO INFISSI PER FRONTE

Fronte parallelo all'infrastruttura 9

Fronte perpendicolare/obliquo lato progressive crescenti 20

Fronte perpendicolare /obliquo lato progressive decrescenti 20

Tipologia infissi METALLO

Stato degli infissi BUONO

DESCRIZIONE DELLA FASCIA TRA L'INFRASTRUTTURA E L'EDIFICIO

Destinazione d'uso EDIFICATO

DESCRIZIONE DELLE SORGENTI DI RUMORE

Ferrovie:

Strade

Industrie:

Altro:

NOTE

**PROGETTO DEFINITIVO - ITINERARIO NAPOLI-BARI
VARIANTE LINEA CANCELLO-NAPOLI - STUDIO ACUSTICO**
Schede di censimento dei ricettori

CODICE RICETTORE

3003

LOCALIZZAZIONE DELL'EDIFICIO

Regione: CAMPANIA

Provincia: NAPOLI

Comune: AFRAGOLA

Località: CONTRADA FERRARESE

Distanza infrastruttura

Fascia:

DOCUMENTAZIONE FOTOGRAFICA



Lato linea:

Tipo linea:

Codice intervento RFI:

DATI CARATTERISTICI DELL'EDIFICIO ESAMINATO

Tipologia

Numero dei piani

Stato conservazione

Orientamento

CARATTERIZZAZIONE DEGLI INFISSI

NUMERO INFISSI PER FRONTE

Fronte parallelo all'infrastruttura

Fronte perpendicolare/obliquo lato progressive crescenti

Fronte perpendicolare /obliquo lato progressive decrescenti

Tipologia infissi

Stato degli infissi

DESCRIZIONE DELLA FASCIA TRA L'INFRASTRUTTURA E L'EDIFICIO

Destinazione d'uso

DESCRIZIONE DELLE SORGENTI DI RUMORE

Ferrovie:

Strade

Industrie:

Altro:

NOTE

PROGETTO DEFINITIVO - ITINERARIO NAPOLI-BARI
VARIANTE LINEA CANCELLO-NAPOLI - STUDIO ACUSTICO
Schede di censimento dei ricettori

CODICE RICETTORE 3004

LOCALIZZAZIONE DELL'EDIFICIO

Regione: CAMPANIA
Provincia: NAPOLI
Comune: AFRAGOLA
Località: CONTRADA FERRARESE
Distanza infrastruttura 180 m
Fascia: Fascia B

DOCUMENTAZIONE FOTOGRAFICA



Lato linea: Dispari Tipo linea: Galleria artificiale Codice intervento RFI:

DATI CARATTERISTICI DELL'EDIFICIO ESAMINATO

Tipologia RESIDENZIALE Numero dei piani 3
Stato conservazione BUONO Orientamento PARALLELO

CARATTERIZZAZIONE DEGLI INFISSI

NUMERO INFISSI PER FRONTE

Fronte parallelo all'infrastruttura 12
Fronte perpendicolare/obliquo lato progressive crescenti 9
Fronte perpendicolare /obliquo lato progressive decrescenti 9

Tipologia infissi LEGNO Stato degli infissi BUONO

DESCRIZIONE DELLA FASCIA TRA L'INFRASTRUTTURA E L'EDIFICIO

Destinazione d'uso AGRICOLO

DESCRIZIONE DELLE SORGENTI DI RUMORE

Ferrovie: Strade
Industrie: Altro:

NOTE

PROGETTO DEFINITIVO - ITINERARIO NAPOLI-BARI
VARIANTE LINEA CANCELLO-NAPOLI - STUDIO ACUSTICO
Schede di censimento dei ricettori

CODICE RICETTORE 3005

LOCALIZZAZIONE DELL'EDIFICIO

Regione: CAMPANIA

Provincia: NAPOLI

Comune: AFRAGOLA

Località: CONTRADA FERRARESE

Distanza infrastruttura 180 m

Fascia: Fascia B

DOCUMENTAZIONE FOTOGRAFICA



Lato linea: Dispari

Tipo linea: Raso

Codice intervento RFI:

DATI CARATTERISTICI DELL'EDIFICIO ESAMINATO

Tipologia RESIDENZIALE

Numero dei piani 1

Stato conservazione ABBANDONATO

Orientamento PARALLELO

CARATTERIZZAZIONE DEGLI INFISSI

NUMERO INFISSI PER FRONTE

Fronte parallelo all'infrastruttura

Fronte perpendicolare/obliquo lato progressive crescenti

Fronte perpendicolare /obliquo lato progressive decrescenti

Tipologia infissi

Stato degli infissi

DESCRIZIONE DELLA FASCIA TRA L'INFRASTRUTTURA E L'EDIFICIO

Destinazione d'uso AGRICOLO

DESCRIZIONE DELLE SORGENTI DI RUMORE

Ferrovie:

Strade

Industrie:

Altro:

NOTE

**PROGETTO DEFINITIVO - ITINERARIO NAPOLI-BARI
VARIANTE LINEA CANCELLO-NAPOLI – STUDIO ACUSTICO
Schede di censimento dei ricettori**

CODICE RICETTORE

3006

LOCALIZZAZIONE DELL'EDIFICIO

Regione: CAMPANIA

Provincia: NAPOLI

Comune: AFRAGOLA

Località: CONTRADA FERRARESE

Distanza infrastruttura

Fascia:

Lato linea:

Tipo linea:

Codice intervento RFI:

DOCUMENTAZIONE FOTOGRAFICA



DATI CARATTERISTICI DELL'EDIFICIO ESAMINATO

Tipologia

Numero dei piani

Stato conservazione

Orientamento

CARATTERIZZAZIONE DEGLI INFISSI

NUMERO INFISSI PER FRONTE

Fronte parallelo all'infrastruttura

Fronte perpendicolare/obliquo lato progressive crescenti

Fronte perpendicolare /obliquo lato progressive decrescenti

Tipologia infissi

Stato degli infissi

DESCRIZIONE DELLA FASCIA TRA L'INFRASTRUTTURA E L'EDIFICIO

Destinazione d'uso

DESCRIZIONE DELLE SORGENTI DI RUMORE

Ferrovie:

Strade

Industrie:

Altro:

NOTE

PROGETTO DEFINITIVO - ITINERARIO NAPOLI-BARI
VARIANTE LINEA CANCELLO-NAPOLI - STUDIO ACUSTICO
Schede di censimento dei ricettori

CODICE RICETTORE

3007

LOCALIZZAZIONE DELL'EDIFICIO

Regione: CAMPANIA

Provincia: NAPOLI

Comune: AFRAGOLA

Località: CONTRADA FERRARESE

Distanza infrastruttura 180 m

Fascia: Fascia B

DOCUMENTAZIONE FOTOGRAFICA



Lato linea: Dispari

Tipo linea: Raso

Codice intervento RFI:

DATI CARATTERISTICI DELL'EDIFICIO ESAMINATO

Tipologia RESIDENZIALE

Numero dei piani 1

Stato conservazione BUONO

Orientamento

PERPENDICOLARE

CARATTERIZZAZIONE DEGLI INFISSI

NUMERO INFISSI PER FRONTE

Fronte parallelo all'infrastruttura

2

Fronte perpendicolare/obliquo lato progressive crescenti

4

Fronte perpendicolare /obliquo lato progressive decrescenti

4

Tipologia infissi LEGNO

Stato degli infissi

BUONO

DESCRIZIONE DELLA FASCIA TRA L'INFRASTRUTTURA E L'EDIFICIO

Destinazione d'uso AGRICOLO

DESCRIZIONE DELLE SORGENTI DI RUMORE

Ferrovie:

Strade

Industrie:

Altro:

NOTE

PROGETTO DEFINITIVO - ITINERARIO NAPOLI-BARI
VARIANTE LINEA CANCELLO-NAPOLI - STUDIO ACUSTICO
 Schede di censimento dei ricettori

CODICE RICETTORE

3008

LOCALIZZAZIONE DELL'EDIFICIO

Regione: **CAMPANIA**

Provincia: **NAPOLI**

Comune: **AFRAGOLA**

Località: **CONTRADA FERRARESE**

Distanza infrastruttura

Fascia:

Lato linea:

Tipo linea:

Codice intervento RFI:

DOCUMENTAZIONE FOTOGRAFICA



DATI CARATTERISTICI DELL'EDIFICIO ESAMINATO

Tipologia

Numero dei piani

Stato conservazione

Orientamento

CARATTERIZZAZIONE DEGLI INFISSI

NUMERO INFISSI PER FRONTE

Fronte parallelo all'infrastruttura

Fronte perpendicolare/obliquo lato progressive crescenti

Fronte perpendicolare /obliquo lato progressive decrescenti

Tipologia infissi

Stato degli infissi

DESCRIZIONE DELLA FASCIA TRA L'INFRASTRUTTURA E L'EDIFICIO

Destinazione d'uso

DESCRIZIONE DELLE SORGENTI DI RUMORE

Ferrovie:

Strade

Industrie:

Altro:

NOTE

PROGETTO DEFINITIVO - ITINERARIO NAPOLI-BARI
VARIANTE LINEA CANCELLO-NAPOLI - STUDIO ACUSTICO
Schede di censimento dei ricettori

CODICE RICETTORE

3009

LOCALIZZAZIONE DELL'EDIFICIO

Regione: CAMPANIA

Provincia: NAPOLI

Comune: AFRAGOLA

Località: CONTRADA FERRARESE

Distanza in infrastruttura

Fascia:

DOCUMENTAZIONE FOTOGRAFICA



Lato linea:

Tipo linea:

Codice intervento RFI:

DATI CARATTERISTICI DELL'EDIFICIO ESAMINATO

Tipologia

Numero dei piani

Stato conservazione

Orientamento

CARATTERIZZAZIONE DEGLI INFISSI

NUMERO INFISSI PER FRONTE

Fronte parallelo all'infrastruttura

Fronte perpendicolare/obliquo lato progressive crescenti

Fronte perpendicolare /obliquo lato progressive decrescenti

Tipologia infissi

Stato degli infissi

DESCRIZIONE DELLA FASCIA TRA L'INFRASTRUTTURA E L'EDIFICIO

Destinazione d'uso

DESCRIZIONE DELLE SORGENTI DI RUMORE

Ferrovie:

Strade

Industrie:

Altro:

NOTE

PROGETTO DEFINITIVO - ITINERARIO NAPOLI-BARI
VARIANTE LINEA CANCELLO-NAPOLI - STUDIO ACUSTICO
Schede di censimento dei ricettori

CODICE RICETTORE

3010

LOCALIZZAZIONE DELL'EDIFICIO

Regione: CAMPANIA

Provincia: NAPOLI

Comune: AFRAGOLA

Località: CONTRADA FERRARESE

Distanza infrastruttura

165 m

Fascia:

Fascia B

Lato linea: Dispari

Tipo linea: Raso

Codice intervento RFI:

DOCUMENTAZIONE FOTOGRAFICA



DATI CARATTERISTICI DELL'EDIFICIO ESAMINATO

Tipologia RESIDENZIALE

Numero dei piani

3

Stato conservazione BUONO

Orientamento

OBLIQUO

CARATTERIZZAZIONE DEGLI INFISSI

NUMERO INFISSI PER FRONTE

Fronte parallelo all'infrastruttura

Fronte perpendicolare/obliquo lato progressive crescenti

Fronte perpendicolare /obliquo lato progressive decrescenti

Tipologia infissi

METALLO

Stato degli infissi

BUONO

DESCRIZIONE DELLA FASCIA TRA L'INFRASTRUTTURA E L'EDIFICIO

Destinazione d'uso

AGRICOLO

DESCRIZIONE DELLE SORGENTI DI RUMORE

Ferrovie:

Strade

Industrie:

Altro:

NOTE

PROGETTO DEFINITIVO - ITINERARIO NAPOLI-BARI
VARIANTE LINEA CANCELLO-NAPOLI - STUDIO ACUSTICO
Schede di censimento dei ricettori

CODICE RICETTORE

3011

LOCALIZZAZIONE DELL'EDIFICIO

Regione: CAMPANIA

Provincia: NAPOLI


Comune: AFRAGOLA

Località: CONTRADA FERRARESE

Distanza infrastruttura 185 m

Fascia: Fascia B

DOCUMENTAZIONE FOTOGRAFICA



Lato linea: Dispari

Tipo linea: Raso

Codice intervento RFI:

DATI CARATTERISTICI DELL'EDIFICIO ESAMINATO

Tipologia RESIDENZIALE

Numero dei piani 1

Stato conservazione BUONO

Orientamento OBLIQUO

CARATTERIZZAZIONE DEGLI INFISSI

NUMERO INFISSI PER FRONTE

Fronte parallelo all'infrastruttura

Fronte perpendicolare/obliquo lato progressive crescenti

Fronte perpendicolare /obliquo lato progressive decrescenti

Tipologia infissi

METALLO

Stato degli infissi

BUONO

DESCRIZIONE DELLA FASCIA TRA L'INFRASTRUTTURA E L'EDIFICIO

Destinazione d'uso AGRICOLO

DESCRIZIONE DELLE SORGENTI DI RUMORE

Ferrovie:

Strade

Industrie:

Altro:

NOTE

PROGETTO DEFINITIVO - ITINERARIO NAPOLI-BARI
VARIANTE LINEA CANCELLO-NAPOLI - STUDIO ACUSTICO
Schede di censimento dei ricettori

CODICE RICETTORE 3012

LOCALIZZAZIONE DELL'EDIFICIO

Regione: CAMPANIA
Provincia: NAPOLI
Comune: AFRAGOLA
Località: CONTRADA FERRARESE
Distanza infrastruttura 240 m
Fascia: Fascia B

DOCUMENTAZIONE FOTOGRAFICA



Lato linea: Dispari Tipo linea: Raso Codice intervento RFI:

DATI CARATTERISTICI DELL'EDIFICIO ESAMINATO

Tipologia RESIDENZIALE Numero dei piani 2
Stato conservazione MEDIO Orientamento PARALLELO

CARATTERIZZAZIONE DEGLI INFISSI

NUMERO INFISSI PER FRONTE

Fronte parallelo all'infrastruttura 6
Fronte perpendicolare/obliquo lato progressive crescenti 3
Fronte perpendicolare /obliquo lato progressive decrescenti 3

Tipologia infissi MISTO Stato degli infissi MEDIO

DESCRIZIONE DELLA FASCIA TRA L'INFRASTRUTTURA E L'EDIFICIO

Destinazione d'uso AGRICOLO

DESCRIZIONE DELLE SORGENTI DI RUMORE

Ferrovie: Strade
Industrie: Altro:

NOTE

PROGETTO DEFINITIVO - ITINERARIO NAPOLI-BARI
VARIANTE LINEA CANCELLO-NAPOLI - STUDIO ACUSTICO
Schede di censimento dei ricettori

CODICE RICETTORE 3013

LOCALIZZAZIONE DELL'EDIFICIO

Regione: CAMPANIA

Provincia: NAPOLI

Comune: AFRAGOLA

Località: CONTRADA SANTA TERESA

Distanza infrastruttura 235 m

Fascia: Fascia B

DOCUMENTAZIONE FOTOGRAFICA



Lato linea: Dispari

Tipo linea: Stazione/Scalo

Codice intervento RFI:

DATI CARATTERISTICI DELL'EDIFICIO ESAMINATO

Tipologia RESIDENZIALE

Numero dei piani 3

Stato conservazione BUONO

Orientamento OBLIQUO

CARATTERIZZAZIONE DEGLI INFISSI

NUMERO INFISSI PER FRONTE

Fronte parallelo all'infrastruttura

Fronte perpendicolare/obliquo lato progressive crescenti

Fronte perpendicolare /obliquo lato progressive decrescenti

Tipologia infissi LEGNO

Stato degli infissi BUONO

DESCRIZIONE DELLA FASCIA TRA L'INFRASTRUTTURA E L'EDIFICIO

Destinazione d'uso AGRICOLO

DESCRIZIONE DELLE SORGENTI DI RUMORE

Ferrovie:

Strade

Industrie:

Altro:

NOTE

PROGETTO DEFINITIVO - ITINERARIO NAPOLI-BARI
VARIANTE LINEA CANCELLO-NAPOLI - STUDIO ACUSTICO
Schede di censimento dei ricettori

CODICE RICETTORE

3014

LOCALIZZAZIONE DELL'EDIFICIO

Regione: CAMPANIA

Provincia: NAPOLI

Comune: AFRAGOLA

Località: CONTRADA SANTA TERESA

Distanza infrastruttura 225 m

Fascia: Fascia B

Lato linea: Dispari

Tipo linea: Stazione/Scalo

Codice intervento RFI:

DOCUMENTAZIONE FOTOGRAFICA



DATI CARATTERISTICI DELL'EDIFICIO ESAMINATO

Tipologia RESIDENZIALE

Numero dei piani

1

Stato conservazione BUONO

Orientamento

OBLIQUO

CARATTERIZZAZIONE DEGLI INFISSI

NUMERO INFISSI PER FRONTE

Fronte parallelo all'infrastruttura

Fronte perpendicolare/obliquo lato progressive crescenti

Fronte perpendicolare /obliquo lato progressive decrescenti

Tipologia infissi

MISTO

Stato degli infissi

BUONO

DESCRIZIONE DELLA FASCIA TRA L'INFRASTRUTTURA E L'EDIFICIO

Destinazione d'uso AGRICOLO

DESCRIZIONE DELLE SORGENTI DI RUMORE

Ferrovie:

Strade

Industrie:

Altro:

NOTE

PROGETTO DEFINITIVO - ITINERARIO NAPOLI-BARI
VARIANTE LINEA CANCELLO-NAPOLI - STUDIO ACUSTICO
Schede di censimento dei ricettori

CODICE RICETTORE

3015

LOCALIZZAZIONE DELL'EDIFICIO

Regione: CAMPANIA

Provincia: NAPOLI

Comune: AFRAGOLA

Località: CONTRADA SANTA TERESA

Distanza infrastruttura 210 m

Fascia: Fascia B

DOCUMENTAZIONE FOTOGRAFICA



Lato linea: Dispari

Tipo linea: Stazione/Scalo

Codice intervento RFI:

DATI CARATTERISTICI DELL'EDIFICIO ESAMINATO

Tipologia IN COSTRUZIONE

Numero dei piani 2

Stato conservazione IN COSTRUZIONE

Orientamento

OBLIQUO

CARATTERIZZAZIONE DEGLI INFISSI

NUMERO INFISSI PER FRONTE

Fronte parallelo all'infrastruttura

Fronte perpendicolare/obliquo lato progressive crescenti

Fronte perpendicolare /obliquo lato progressive decrescenti

Tipologia infissi

Stato degli infissi

ASSENTE

DESCRIZIONE DELLA FASCIA TRA L'INFRASTRUTTURA E L'EDIFICIO

Destinazione d'uso AGRICOLO

DESCRIZIONE DELLE SORGENTI DI RUMORE

Ferrovie:

Strade

Industrie:

Altro:

NOTE

PROGETTO DEFINITIVO - ITINERARIO NAPOLI-BARI
VARIANTE LINEA CANCELLO-NAPOLI - STUDIO ACUSTICO
Schede di censimento dei ricettori

CODICE RICETTORE 3016

LOCALIZZAZIONE DELL'EDIFICIO

Regione: CAMPANIA
Provincia: NAPOLI
Comune: AFRAGOLA
Località: CONTRADA SANTA TERESA
Distanza infrastruttura 225 m
Fascia: Fascia B

DOCUMENTAZIONE FOTOGRAFICA



Lato linea: Dispari Tipo linea: Stazione/Scalo Codice intervento RFI:

DATI CARATTERISTICI DELL'EDIFICIO ESAMINATO

Tipologia RESIDENZIALE Numero dei piani 2
Stato conservazione BUONO Orientamento OBLIQUO

CARATTERIZZAZIONE DEGLI INFISSI

NUMERO INFISSI PER FRONTE

Fronte parallelo all'infrastruttura

Fronte perpendicolare/obliquo lato progressive crescenti

Fronte perpendicolare /obliquo lato progressive decrescenti

Tipologia infissi MISTO Stato degli infissi BUONO

DESCRIZIONE DELLA FASCIA TRA L'INFRASTRUTTURA E L'EDIFICIO

Destinazione d'uso AGRICOLO

DESCRIZIONE DELLE SORGENTI DI RUMORE

Ferrovie: Strade
Industrie: Altro:

NOTE

PROGETTO DEFINITIVO - ITINERARIO NAPOLI-BARI
VARIANTE LINEA CANCELLO-NAPOLI - STUDIO ACUSTICO
 Schede di censimento dei ricettori

CODICE RICETTORE **3017**

LOCALIZZAZIONE DELL'EDIFICIO

Regione: **CAMPANIA**

Provincia: **NAPOLI**

Comune: **AFRAGOLA**

Località: **VIA ARENA/ASSE MEDIANO**

Distanza infrastruttura


Fascia:

Lato linea:

Tipo linea:

Codice intervento RFI:

DOCUMENTAZIONE FOTOGRAFICA



DATI CARATTERISTICI DELL'EDIFICIO ESAMINATO

Tipologia

Numero dei piani

Stato conservazione

Orientamento

CARATTERIZZAZIONE DEGLI INFISSI

NUMERO INFISSI PER FRONTE

Fronte parallelo all'infrastruttura

Fronte perpendicolare/obliquo lato progressive crescenti

Fronte perpendicolare /obliquo lato progressive decrescenti

Tipologia infissi

Stato degli infissi

DESCRIZIONE DELLA FASCIA TRA L'INFRASTRUTTURA E L'EDIFICIO

Destinazione d'uso

DESCRIZIONE DELLE SORGENTI DI RUMORE

Ferrovie:

Strade

Industrie:

Altro:

NOTE

Empty box for notes.

PROGETTO DEFINITIVO - ITINERARIO NAPOLI-BARI
VARIANTE LINEA CANCELLO-NAPOLI - STUDIO ACUSTICO
Schede di censimento dei ricettori

CODICE RICETTORE 3018

LOCALIZZAZIONE DELL'EDIFICIO

Regione: CAMPANIA

Provincia: NAPOLI

Comune: AFRAGOLA

Località: VIA ARENA/ASSE MEDIANO

Distanza infrastruttura 200 m

Fascia: Fascia B

Lato linea: Dispari

Tipo linea: Stazione/Scalo

Codice intervento RFI:

DOCUMENTAZIONE FOTOGRAFICA



DATI CARATTERISTICI DELL'EDIFICIO ESAMINATO

Tipologia RESIDENZIALE

Numero dei piani

3

Stato conservazione BUONO

Orientamento

OBLIQUO

CARATTERIZZAZIONE DEGLI INFISSI

NUMERO INFISSI PER FRONTE

Fronte parallelo all'infrastruttura

Fronte perpendicolare/obliquo lato progressive crescenti

Fronte perpendicolare /obliquo lato progressive decrescenti

Tipologia infissi

MISTO

Stato degli infissi

BUONO

DESCRIZIONE DELLA FASCIA TRA L'INFRASTRUTTURA E L'EDIFICIO

Destinazione d'uso PRATO

DESCRIZIONE DELLE SORGENTI DI RUMORE

Ferrovie:

Strade

Industrie:

Altro:

NOTE

**PROGETTO DEFINITIVO - ITINERARIO NAPOLI-BARI
VARIANTE LINEA CANCELLO-NAPOLI - STUDIO ACUSTICO**
Schede di censimento dei ricettori

CODICE RICETTORE

3019

LOCALIZZAZIONE DELL'EDIFICIO

Regione: **CAMPANIA**

Provincia: **NAPOLI**


Comune: **AFRAGOLA**

Località: **VIA ARENA/ASSE MEDIANO**

Distanza infrastruttura

Fascia:

DOCUMENTAZIONE FOTOGRAFICA



Lato linea:

Tipo linea:

Codice intervento RFI:

DATI CARATTERISTICI DELL'EDIFICIO ESAMINATO

Tipologia

Numero dei piani

Stato conservazione

Orientamento

CARATTERIZZAZIONE DEGLI INFISSI

NUMERO INFISSI PER FRONTE

Fronte parallelo all'infrastruttura

Fronte perpendicolare/obliquo lato progressive crescenti

Fronte perpendicolare /obliquo lato progressive decrescenti

Tipologia infissi

Stato degli infissi

DESCRIZIONE DELLA FASCIA TRA L'INFRASTRUTTURA E L'EDIFICIO

Destinazione d'uso

DESCRIZIONE DELLE SORGENTI DI RUMORE

Ferrovie:

Strade

Industrie:

Altro:

NOTE

Empty box for notes.

PROGETTO DEFINITIVO - ITINERARIO NAPOLI-BARI
VARIANTE LINEA CANCELLO-NAPOLI - STUDIO ACUSTICO
Schede di censimento dei ricettori

CODICE RICETTORE 3020

LOCALIZZAZIONE DELL'EDIFICIO

Regione: CAMPANIA

Provincia: NAPOLI

Comune: AFRAGOLA

Località: VIA ARENA/ASSE MEDIANO

Distanza infrastruttura 120 m

Fascia: Fascia B

Lato linea: Dispari

Tipo linea: Rilevato

Codice intervento RFI:

DOCUMENTAZIONE FOTOGRAFICA



DATI CARATTERISTICI DELL'EDIFICIO ESAMINATO

Tipologia RESIDENZIALE

Numero dei piani 1

Stato conservazione BUONO

Orientamento

OBLIQUO

CARATTERIZZAZIONE DEGLI INFISSI

NUMERO INFISSI PER FRONTE

Fronte parallelo all'infrastruttura

Fronte perpendicolare/obliquo lato progressive crescenti

Fronte perpendicolare /obliquo lato progressive decrescenti

Tipologia infissi

MISTO

Stato degli infissi

BUONO

DESCRIZIONE DELLA FASCIA TRA L'INFRASTRUTTURA E L'EDIFICIO

Destinazione d'uso PRATO

DESCRIZIONE DELLE SORGENTI DI RUMORE

Ferrovie:

Strade

Strada extraurbana principale

Industrie:

Altro:

NOTE

PROGETTO DEFINITIVO - ITINERARIO NAPOLI-BARI
VARIANTE LINEA CANCELLO-NAPOLI - STUDIO ACUSTICO
Schede di censimento dei ricettori

CODICE RICETTORE 3021

LOCALIZZAZIONE DELL'EDIFICIO

Regione: CAMPANIA

Provincia: NAPOLI

Comune: AFRAGOLA

Località: VIA ARENA/ASSE MEDIANO

Distanza infrastruttura 140 m

Fascia: Fascia B

DOCUMENTAZIONE FOTOGRAFICA



Lato linea: Dispari

Tipo linea: Rilevato

Codice intervento RFI:

DATI CARATTERISTICI DELL'EDIFICIO ESAMINATO

Tipologia RESIDENZIALE

Numero dei piani 2

Stato conservazione MEDIO

Orientamento

OBLIQUO

CARATTERIZZAZIONE DEGLI INFISSI

NUMERO INFISSI PER FRONTE

Fronte parallelo all'infrastruttura

Fronte perpendicolare/obliquo lato progressive crescenti

Fronte perpendicolare /obliquo lato progressive decrescenti

Tipologia infissi MISTO

Stato degli infissi MEDIO

DESCRIZIONE DELLA FASCIA TRA L'INFRASTRUTTURA E L'EDIFICIO

Destinazione d'uso PRATO

DESCRIZIONE DELLE SORGENTI DI RUMORE

Ferrovie:

Strade

Strada extraurbana principale

Industrie:

Altro:

NOTE

PROGETTO DEFINITIVO - ITINERARIO NAPOLI-BARI
VARIANTE LINEA CANCELLO-NAPOLI - STUDIO ACUSTICO
Schede di censimento dei ricettori

CODICE RICETTORE

3022

LOCALIZZAZIONE DELL'EDIFICIO

Regione: CAMPANIA

Provincia: NAPOLI

Comune: AFRAGOLA

Località: VIA ARENA/ASSE MEDIANO

Distanza infrastruttura 195 m

Fascia: Fascia B

Lato linea: Dispari

Tipo linea: Rilevato

Codice intervento RFI:

DOCUMENTAZIONE FOTOGRAFICA



DATI CARATTERISTICI DELL'EDIFICIO ESAMINATO

Tipologia RESIDENZIALE

Numero dei piani

3

Stato conservazione BUONO

Orientamento

OBLIQUO

CARATTERIZZAZIONE DEGLI INFISSI

NUMERO INFISSI PER FRONTE

Fronte parallelo all'infrastruttura

Fronte perpendicolare/obliquo lato progressive crescenti

Fronte perpendicolare /obliquo lato progressive decrescenti

Tipologia infissi

LEGNO

Stato degli infissi

BUONO

DESCRIZIONE DELLA FASCIA TRA L'INFRASTRUTTURA E L'EDIFICIO

Destinazione d'uso PRATO

DESCRIZIONE DELLE SORGENTI DI RUMORE

Ferrovie:

Strade

Strada extraurbana principale

Industrie:

Altro:

NOTE

**PROGETTO DEFINITIVO - ITINERARIO NAPOLI-BARI
VARIANTE LINEA CANCELLO-NAPOLI - STUDIO ACUSTICO**
Schede di censimento dei ricettori

CODICE RICETTORE

3023

LOCALIZZAZIONE DELL'EDIFICIO

Regione: CAMPANIA

Provincia: NAPOLI

Comune: AFRAGOLA

Località: CENTRO COMMERCIALE

Distanza infrastruttura

Fascia:

DOCUMENTAZIONE FOTOGRAFICA



Lato linea:

Tipo linea:

Codice intervento RFI:

DATI CARATTERISTICI DELL'EDIFICIO ESAMINATO

Tipologia

Numero dei piani

Stato conservazione

Orientamento

CARATTERIZZAZIONE DEGLI INFISSI

NUMERO INFISSI PER FRONTE

Fronte parallelo all'infrastruttura

Fronte perpendicolare/obliquo lato progressive crescenti

Fronte perpendicolare /obliquo lato progressive decrescenti

Tipologia infissi

Stato degli infissi

DESCRIZIONE DELLA FASCIA TRA L'INFRASTRUTTURA E L'EDIFICIO

Destinazione d'uso

DESCRIZIONE DELLE SORGENTI DI RUMORE

Ferrovie:

Strade

Industrie:

Altro:

NOTE

PROGETTO DEFINITIVO - ITINERARIO NAPOLI-BARI
VARIANTE LINEA CANCELLO-NAPOLI - STUDIO ACUSTICO
Schede di censimento dei ricettori

CODICE RICETTORE

3024

LOCALIZZAZIONE DELL'EDIFICIO

Regione: CAMPANIA

Provincia: NAPOLI

Comune: ACERRA

Località: CORSO ITALIA

Distanza infrastruttura 105 m

Fascia: Fascia B

Lato linea: Dispari

Tipo linea: Viadotto

Codice intervento RFI:

DOCUMENTAZIONE FOTOGRAFICA



DATI CARATTERISTICI DELL'EDIFICIO ESAMINATO

Tipologia COMMERCIALE E SERVIZI

Numero dei piani

1

Stato conservazione MEDIO

Orientamento

OBLIQUO

CARATTERIZZAZIONE DEGLI INFISSI

NUMERO INFISSI PER FRONTE

Fronte parallelo all'infrastruttura

Fronte perpendicolare/obliquo lato progressive crescenti

Fronte perpendicolare /obliquo lato progressive decrescenti

Tipologia infissi

METALLO

Stato degli infissi

MEDIO

DESCRIZIONE DELLA FASCIA TRA L'INFRASTRUTTURA E L'EDIFICIO

Destinazione d'uso AGRICOLO

DESCRIZIONE DELLE SORGENTI DI RUMORE

Ferrovie:

Strade

Strada extraurbana principale

Industrie:

Altro:

NOTE

PROGETTO DEFINITIVO - ITINERARIO NAPOLI-BARI
VARIANTE LINEA CANCELLO-NAPOLI - STUDIO ACUSTICO
Schede di censimento dei ricettori

CODICE RICETTORE

3025

LOCALIZZAZIONE DELL'EDIFICIO

Regione: CAMPANIA

Provincia: NAPOLI


Comune: ACERRA

Località: CORSO ITALIA

Distanza infrastruttura 160 m

Fascia: Fascia B

DOCUMENTAZIONE FOTOGRAFICA



Lato linea: Dispari

Tipo linea: Viadotto

Codice intervento RFI:

DATI CARATTERISTICI DELL'EDIFICIO ESAMINATO

Tipologia COMMERCIALE E SERVIZI

Numero dei piani

1

Stato conservazione BUONO

Orientamento

OBLIQUO

CARATTERIZZAZIONE DEGLI INFISSI

NUMERO INFISSI PER FRONTE

Fronte parallelo all'infrastruttura

Fronte perpendicolare/obliquo lato progressive crescenti

Fronte perpendicolare /obliquo lato progressive decrescenti

Tipologia infissi METALLO

Stato degli infissi

BUONO

DESCRIZIONE DELLA FASCIA TRA L'INFRASTRUTTURA E L'EDIFICIO

Destinazione d'uso AGRICOLO

DESCRIZIONE DELLE SORGENTI DI RUMORE

Ferrovie:

Strade

Strada extraurbana principale

Industrie:

Altro:

NOTE

**PROGETTO DEFINITIVO - ITINERARIO NAPOLI-BARI
VARIANTE LINEA CANCELLO-NAPOLI - STUDIO ACUSTICO**
Schede di censimento dei ricettori

CODICE RICETTORE

LOCALIZZAZIONE DELL'EDIFICIO

Regione: **CAMPANIA**

Provincia: **NAPOLI**

Comune: **ACERRA**

Località: **REGI LAGNI**

Distanza infrastruttura

Fascia:

Lato linea:

Tipo linea:

Codice intervento RFI:



DATI CARATTERISTICI DELL'EDIFICIO ESAMINATO

Tipologia

Numero dei piani

Stato conservazione

Orientamento

CARATTERIZZAZIONE DEGLI INFISSI

NUMERO INFISSI PER FRONTE

Fronte parallelo all'infrastruttura

Fronte perpendicolare/obliquo lato progressive crescenti

Fronte perpendicolare /obliquo lato progressive decrescenti

Tipologia infissi

Stato degli infissi

DESCRIZIONE DELLA FASCIA TRA L'INFRASTRUTTURA E L'EDIFICIO

Destinazione d'uso

DESCRIZIONE DELLE SORGENTI DI RUMORE

Ferrovie: Strade

Industrie: Altro:

NOTE

**PROGETTO DEFINITIVO - ITINERARIO NAPOLI-BARI
 VARIANTE LINEA CANCELLO-NAPOLI - STUDIO ACUSTICO
 Schede di censimento dei ricettori**

CODICE RICETTORE **3027**

LOCALIZZAZIONE DELL'EDIFICIO

Regione: **CAMPANIA**

Provincia: **NAPOLI**


Comune: **ACERRA**

Località: **REGI LAGNI**

Distanza infrastruttura

Fascia:

DOCUMENTAZIONE FOTOGRAFICA



Lato linea: Tipo linea: Codice intervento RFI:

DATI CARATTERISTICI DELL'EDIFICIO ESAMINATO

Tipologia Numero dei piani

Stato conservazione Orientamento

CARATTERIZZAZIONE DEGLI INFISSI

NUMERO INFISSI PER FRONTE

Fronte parallelo all'infrastruttura

Fronte perpendicolare/obliquo lato progressive crescenti

Fronte perpendicolare /obliquo lato progressive decrescenti

Tipologia infissi Stato degli infissi

DESCRIZIONE DELLA FASCIA TRA L'INFRASTRUTTURA E L'EDIFICIO

Destinazione d'uso

DESCRIZIONE DELLE SORGENTI DI RUMORE

Ferrovie: Strade

Industrie: Altro:

NOTE

Empty text area for notes.

PROGETTO DEFINITIVO - ITINERARIO NAPOLI-BARI
VARIANTE LINEA CANCELLO-NAPOLI - STUDIO ACUSTICO
Schede di censimento dei ricettori

CODICE RICETTORE **3028**

LOCALIZZAZIONE DELL'EDIFICIO

Regione: CAMPANIA

Provincia: NAPOLI

Comune: ACERRA

Località: REGI LAGNI

Distanza infrastruttura


Fascia:

Lato linea:

Tipo linea:

Codice intervento RFI:

DOCUMENTAZIONE FOTOGRAFICA



DATI CARATTERISTICI DELL'EDIFICIO ESAMINATO

Tipologia

Numero dei piani

Stato conservazione

Orientamento

CARATTERIZZAZIONE DEGLI INFISSI

NUMERO INFISSI PER FRONTE

Fronte parallelo all'infrastruttura

Fronte perpendicolare/obliquo lato progressive crescenti

Fronte perpendicolare /obliquo lato progressive decrescenti

Tipologia infissi

Stato degli infissi

DESCRIZIONE DELLA FASCIA TRA L'INFRASTRUTTURA E L'EDIFICIO

Destinazione d'uso

DESCRIZIONE DELLE SORGENTI DI RUMORE

Ferrovie:

Strade

Industrie:

Altro:

NOTE

**PROGETTO DEFINITIVO - ITINERARIO NAPOLI-BARI
VARIANTE LINEA CANCELLO-NAPOLI - STUDIO ACUSTICO**
Schede di censimento dei ricettori

CODICE RICETTORE

3029

LOCALIZZAZIONE DELL'EDIFICIO

Regione: **CAMPANIA**

Provincia: **NAPOLI**

Comune: **POMIGLIANO D'ARCO**

Località: **REGI LAGNI**

Distanza infrastruttura

Fascia:

DOCUMENTAZIONE FOTOGRAFICA



Lato linea:

Tipo linea:

Codice intervento RFI:

DATI CARATTERISTICI DELL'EDIFICIO ESAMINATO

Tipologia

Numero dei piani

Stato conservazione

Orientamento

CARATTERIZZAZIONE DEGLI INFISSI

NUMERO INFISSI PER FRONTE

Fronte parallelo all'infrastruttura

Fronte perpendicolare/obliquo lato progressive crescenti

Fronte perpendicolare /obliquo lato progressive decrescenti

Tipologia infissi

Stato degli infissi

DESCRIZIONE DELLA FASCIA TRA L'INFRASTRUTTURA E L'EDIFICIO

Destinazione d'uso

DESCRIZIONE DELLE SORGENTI DI RUMORE

Ferrovie:

Strade

Industrie:

Altro:

NOTE

Empty box for notes.

PROGETTO DEFINITIVO - ITINERARIO NAPOLI-BARI
VARIANTE LINEA CANCELLO-NAPOLI - STUDIO ACUSTICO
Schede di censimento dei ricettori

CODICE RICETTORE **3030**

LOCALIZZAZIONE DELL'EDIFICIO

Regione: CAMPANIA

Provincia: NAPOLI

Comune: POMIGLIANO D'ARCO

Località: REGI LAGNI

Distanza infrastruttura


Fascia:

Lato linea:

Tipo linea:

Codice intervento RFI:

DOCUMENTAZIONE FOTOGRAFICA



DATI CARATTERISTICI DELL'EDIFICIO ESAMINATO

Tipologia

Numero dei piani

Stato conservazione

Orientamento

CARATTERIZZAZIONE DEGLI INFISSI

NUMERO INFISSI PER FRONTE

Fronte parallelo all'infrastruttura

Fronte perpendicolare/obliquo lato progressive crescenti

Fronte perpendicolare /obliquo lato progressive decrescenti

Tipologia infissi

Stato degli infissi

DESCRIZIONE DELLA FASCIA TRA L'INFRASTRUTTURA E L'EDIFICIO

Destinazione d'uso

DESCRIZIONE DELLE SORGENTI DI RUMORE

Ferrovie:

Strade

Industrie:

Altro:

NOTE

**PROGETTO DEFINITIVO - ITINERARIO NAPOLI-BARI
VARIANTE LINEA CANCELLO-NAPOLI - STUDIO ACUSTICO**
Schede di censimento dei ricettori

CODICE RICETTORE **3031**

LOCALIZZAZIONE DELL'EDIFICIO

Regione: **CAMPANIA**

Provincia: **NAPOLI**

Comune: **POMIGLIANO D'ARCO**

Località: **REGI LAGNI**

Distanza infrastruttura

Fascia:

DOCUMENTAZIONE FOTOGRAFICA



Lato linea:

Tipo linea:

Codice intervento RFI:

DATI CARATTERISTICI DELL'EDIFICIO ESAMINATO

Tipologia

Numero dei piani

Stato conservazione

Orientamento

GARATTERIZZAZIONE DEGLI INFISSI

NUMERO INFISSI PER FRONTE

Fronte parallelo all'infrastruttura

Fronte perpendicolare/obliquo lato progressive crescenti

Fronte perpendicolare /obliquo lato progressive decrescenti

Tipologia infissi

Stato degli infissi

DESCRIZIONE DELLA FASCIA TRA L'INFRASTRUTTURA E L'EDIFICIO

Destinazione d'uso

DESCRIZIONE DELLE SORGENTI DI RUMORE

Ferrovie:

Strade

Industrie:

Altro:

NOTE

Empty box for notes.

PROGETTO DEFINITIVO - ITINERARIO NAPOLI-BARI
VARIANTE LINEA CANCELLO-NAPOLI - STUDIO ACUSTICO
 Schede di censimento dei ricettori

CODICE RICETTORE

3032

LOCALIZZAZIONE DELL'EDIFICIO

Regione: **CAMPANIA**

Provincia: **NAPOLI**

Comune: **POMIGLIANO D'ARCO**

Località: **REGI LAGNI**

Distanza infrastruttura

Fascia:

Lato linea:

Tipo linea:

Codice intervento RFI:

DOCUMENTAZIONE FOTOGRAFICA



DATI CARATTERISTICI DELL'EDIFICIO ESAMINATO

Tipologia

Numero dei piani

Stato conservazione

Orientamento

CARATTERIZZAZIONE DEGLI INFISSI

NUMERO INFISSI PER FRONTE

Fronte parallelo all'infrastruttura

Fronte perpendicolare/obliquo lato progressive crescenti

Fronte perpendicolare /obliquo lato progressive decrescenti

Tipologia infissi

Stato degli infissi

DESCRIZIONE DELLA FASCIA TRA L'INFRASTRUTTURA E L'EDIFICIO

Destinazione d'uso

DESCRIZIONE DELLE SORGENTI DI RUMORE

Ferrovie:

Strade

Industrie:

Altro:

NOTE

PROGETTO DEFINITIVO - ITINERARIO NAPOLI-BARI
VARIANTE LINEA CANCELLO-NAPOLI - STUDIO ACUSTICO
Schede di censimento dei ricettori

CODICE RICETTORE 3033

LOCALIZZAZIONE DELL'EDIFICIO

Regione: CAMPANIA

Provincia: NAPOLI

Comune: POMIGLIANO D'ARCO

Località: REGI LAGNI

Distanza infrastruttura 105 m

Fascia: Fascia B

DOCUMENTAZIONE FOTOGRAFICA



Lato linea: Dispari

Tipo linea: Viadotto

Codice intervento RFI:

DATI CARATTERISTICI DELL'EDIFICIO ESAMINATO

Tipologia INDUSTRIALE E ARTIGIANALE

Numero dei piani 1

Stato conservazione BUONO

Orientamento OBLIQUO

CARATTERIZZAZIONE DEGLI INFISSI

NUMERO INFISSI PER FRONTE

Fronte parallelo all'infrastruttura

Fronte perpendicolare/obliquo lato progressive crescenti

Fronte perpendicolare /obliquo lato progressive decrescenti

Tipologia infissi

Stato degli infissi

DESCRIZIONE DELLA FASCIA TRA L'INFRASTRUTTURA E L'EDIFICIO

Destinazione d'uso AGRICOLO

DESCRIZIONE DELLE SORGENTI DI RUMORE

Ferrovie:

Strade

Strada extraurbana principale

Industrie:

Altro:

NOTE

PROGETTO DEFINITIVO - ITINERARIO NAPOLI-BARI
VARIANTE LINEA CANCELLO-NAPOLI - STUDIO ACUSTICO
Schede di censimento dei ricettori

CODICE RICETTORE

3034

LOCALIZZAZIONE DELL'EDIFICIO

Regione: CAMPANIA

Provincia: NAPOLI

Comune: POMIGLIANO D'ARCO

Località: REGI LAGNI

Distanza infrastruttura

Fascia:

Lato linea:

Tipo linea:

Codice intervento RFI:

DOCUMENTAZIONE FOTOGRAFICA



DATI CARATTERISTICI DELL'EDIFICIO ESAMINATO

Tipologia

Numero dei piani

Stato conservazione

Orientamento

CARATTERIZZAZIONE DEGLI INFISSI

NUMERO INFISSI PER FRONTE

Fronte parallelo all'infrastruttura

Fronte perpendicolare/obliquo lato progressive crescenti

Fronte perpendicolare /obliquo lato progressive decrescenti

Tipologia infissi

Stato degli infissi

DESCRIZIONE DELLA FASCIA TRA L'INFRASTRUTTURA E L'EDIFICIO

Destinazione d'uso

DESCRIZIONE DELLE SORGENTI DI RUMORE

Ferrovie:

Strade

Industrie:

Altro:

NOTE

PROGETTO DEFINITIVO - ITINERARIO NAPOLI-BARI
VARIANTE LINEA CANCELLO-NAPOLI - STUDIO ACUSTICO
Schede di censimento dei ricettori

CODICE RICETTORE 3035

LOCALIZZAZIONE DELL'EDIFICIO

Regione: CAMPANIA

Provincia: NAPOLI

Comune: ACERRA

Località: SPINIELLO

Distanza infrastruttura 115 m

Fascia: Fascia B

DOCUMENTAZIONE FOTOGRAFICA



Lato linea: Dispari

Tipo linea: Rilevato

Codice intervento RFI:

DATI CARATTERISTICI DELL'EDIFICIO ESAMINATO

Tipologia INDUSTRIALE E ARTIGIANALE

Numero dei piani 1

Stato conservazione MEDIO

Orientamento OBLIQUO

CARATTERIZZAZIONE DEGLI INFISSI

NUMERO INFISSI PER FRONTE

Fronte parallelo all'infrastruttura

Fronte perpendicolare/obliquo lato progressive crescenti

Fronte perpendicolare /obliquo lato progressive decrescenti

Tipologia infissi

Stato degli infissi

DESCRIZIONE DELLA FASCIA TRA L'INFRASTRUTTURA E L'EDIFICIO

Destinazione d'uso AGRICOLO

DESCRIZIONE DELLE SORGENTI DI RUMORE

Ferrovie:

Strade

Strada extraurbana principale

Industrie:

Altro:

NOTE

PROGETTO DEFINITIVO - ITINERARIO NAPOLI-BARI
VARIANTE LINEA CANCELLO-NAPOLI - STUDIO ACUSTICO
Schede di censimento dei ricettori

CODICE RICETTORE 3036

LOCALIZZAZIONE DELL'EDIFICIO

Regione: CAMPANIA

Provincia: NAPOLI

Comune: ACERRA

Località: SPINIELLO

Distanza infrastruttura 120 m

Fascia: Fascia B

Lato linea: Dispari

Tipo linea: Rilevato

Codice intervento RFI:

DOCUMENTAZIONE FOTOGRAFICA



DATI CARATTERISTICI DELL'EDIFICIO ESAMINATO

Tipologia RESIDENZIALE

Numero dei piani

2

Stato conservazione BUONO

Orientamento

OBLIQUO

CARATTERIZZAZIONE DEGLI INFISSI

NUMERO INFISSI PER FRONTE

Fronte parallelo all'infrastruttura

Fronte perpendicolare/obliquo lato progressive crescenti

Fronte perpendicolare /obliquo lato progressive decrescenti

Tipologia infissi

MISTO

Stato degli infissi

BUONO

DESCRIZIONE DELLA FASCIA TRA L'INFRASTRUTTURA E L'EDIFICIO

Destinazione d'uso AGRICOLO

DESCRIZIONE DELLE SORGENTI DI RUMORE

Ferrovie:

Strade

Strada extraurbana principale

Industrie:

Altro:

NOTE

PROGETTO DEFINITIVO - ITINERARIO NAPOLI-BARI
VARIANTE LINEA CANCELLO-NAPOLI - STUDIO ACUSTICO
Schede di censimento dei ricettori

CODICE RICETTORE

3037

LOCALIZZAZIONE DELL'EDIFICIO

Regione: CAMPANIA

Provincia: NAPOLI


Comune: ACERRA

Località: SPINIELLO

Distanza infrastruttura 105 m

Fascia: Fascia B

DOCUMENTAZIONE FOTOGRAFICA



Lato linea: Dispari

Tipo linea: Rilevato

Codice intervento RFI:

DATI CARATTERISTICI DELL'EDIFICIO ESAMINATO

Tipologia INDUSTRIALE E ARTIGIANALE

Numero dei piani

1

Stato conservazione BUONO

Orientamento

OBLIQUO

CARATTERIZZAZIONE DEGLI INFISSI

NUMERO INFISSI PER FRONTE

Fronte parallelo all'infrastruttura

Fronte perpendicolare/obliquo lato progressive crescenti

Fronte perpendicolare /obliquo lato progressive decrescenti

Tipologia infissi

Stato degli infissi

DESCRIZIONE DELLA FASCIA TRA L'INFRASTRUTTURA E L'EDIFICIO

Destinazione d'uso AGRICOLO

DESCRIZIONE DELLE SORGENTI DI RUMORE

Ferrovie:

Strade

Strada extraurbana principale

Industrie:

Altro:

NOTE

PROGETTO DEFINITIVO - ITINERARIO NAPOLI-BARI
VARIANTE LINEA CANCELLO-NAPOLI - STUDIO ACUSTICO
Schede di censimento dei ricettori

CODICE RICETTORE

3038

LOCALIZZAZIONE DELL'EDIFICIO

Regione: CAMPANIA

Provincia: NAPOLI

Comune: ACERRA

Località: SPINIELLO

Distanza infrastruttura 105 m

Fascia: Fascia B

DOCUMENTAZIONE FOTOGRAFICA



Lato linea: Dispari

Tipo linea: Rilevato

Codice intervento RFI:

DATI CARATTERISTICI DELL'EDIFICIO ESAMINATO

Tipologia RESIDENZIALE

Numero dei piani

1

Stato conservazione CATTIVO

Orientamento

OBLIQUO

CARATTERIZZAZIONE DEGLI INFISSI

NUMERO INFISSI PER FRONTE

Fronte parallelo all'infrastruttura

Fronte perpendicolare/obliquo lato progressive crescenti

Fronte perpendicolare /obliquo lato progressive decrescenti

Tipologia infissi

MISTO

Stato degli infissi

MEDIO

DESCRIZIONE DELLA FASCIA TRA L'INFRASTRUTTURA E L'EDIFICIO

Destinazione d'uso AGRICOLO

DESCRIZIONE DELLE SORGENTI DI RUMORE

Ferrovie:

Strade

Strada extraurbana principale

Industrie:

Altro:

NOTE

PROGETTO DEFINITIVO - ITINERARIO NAPOLI-BARI
VARIANTE LINEA CANCELLO-NAPOLI - STUDIO ACUSTICO
Schede di censimento dei ricettori

CODICE RICETTORE

3039

LOCALIZZAZIONE DELL'EDIFICIO

Regione: CAMPANIA

Provincia: NAPOLI

Comune: ACERRA

Località: SPINIELLO

Distanza infrastruttura 120 m

Fascia: Fascia B

DOCUMENTAZIONE FOTOGRAFICA



Lato linea: Dispari

Tipo linea: Viadotto

Codice intervento RFI:

DATI CARATTERISTICI DELL'EDIFICIO ESAMINATO

Tipologia RESIDENZIALE

Numero dei piani 1

Stato conservazione BUONO

Orientamento

PERPENDICOLARE

CARATTERIZZAZIONE DEGLI INFISSI

NUMERO INFISSI PER FRONTE

Fronte parallelo all'infrastruttura

1

Fronte perpendicolare/obliquo lato progressive crescenti

4

Fronte perpendicolare /obliquo lato progressive decrescenti

4

Tipologia infissi LEGNO

Stato degli infissi BUONO

DESCRIZIONE DELLA FASCIA TRA L'INFRASTRUTTURA E L'EDIFICIO

Destinazione d'uso AGRICOLO

DESCRIZIONE DELLE SORGENTI DI RUMORE

Ferrovie:

Strade

Strada extraurbana principale

Industrie:

Altro:

NOTE

PROGETTO DEFINITIVO - ITINERARIO NAPOLI-BARI
VARIANTE LINEA CANCELLO-NAPOLI - STUDIO ACUSTICO
Schede di censimento dei ricettori

CODICE RICETTORE

3040

LOCALIZZAZIONE DELL'EDIFICIO

Regione: CAMPANIA

Provincia: NAPOLI

Comune: ACERRA

Località: REGI LAGNI

Distanza infrastruttura 150 m

Fascia: Fascia B

Lato linea: Dispari

Tipo linea: Viadotto

Codice intervento RFI:

DOCUMENTAZIONE FOTOGRAFICA



DATI CARATTERISTICI DELL'EDIFICIO ESAMINATO

Tipologia RESIDENZIALE

Numero dei piani

1

Stato conservazione BUONO

Orientamento

OBLIQUO

CARATTERIZZAZIONE DEGLI INFISSI

NUMERO INFISSI PER FRONTE

Fronte parallelo all'infrastruttura

Fronte perpendicolare/obliquo lato progressive crescenti

Fronte perpendicolare /obliquo lato progressive decrescenti

Tipologia infissi

MISTO

Stato degli infissi

BUONO

DESCRIZIONE DELLA FASCIA TRA L'INFRASTRUTTURA E L'EDIFICIO

Destinazione d'uso AGRICOLO

DESCRIZIONE DELLE SORGENTI DI RUMORE

Ferrovie:

Strade

Strada extraurbana principale

Industrie:

Altro:

NOTE

**PROGETTO DEFINITIVO - ITINERARIO NAPOLI-BARI
VARIANTE LINEA CANCELLO-NAPOLI - STUDIO ACUSTICO**
Schede di censimento dei ricettori

CODICE RICETTORE

3041

LOCALIZZAZIONE DELL'EDIFICIO

Regione: CAMPANIA

Provincia: NAPOLI

Comune: ACERRA

Località: CALIGNANO

Distanza infrastruttura

Fascia:

DOCUMENTAZIONE FOTOGRAFICA



Lato linea:

Tipo linea:

Codice intervento RFI:

DATI CARATTERISTICI DELL'EDIFICIO ESAMINATO

Tipologia

Numero dei piani

Stato conservazione

Orientamento

CARATTERIZZAZIONE DEGLI INFISSI

NUMERO INFISSI PER FRONTE

Fronte parallelo all'infrastruttura

Fronte perpendicolare/obliquo lato progressive crescenti

Fronte perpendicolare /obliquo lato progressive decrescenti

Tipologia infissi

Stato degli infissi

DESCRIZIONE DELLA FASCIA TRA L'INFRASTRUTTURA E L'EDIFICIO

Destinazione d'uso

DESCRIZIONE DELLE SORGENTI DI RUMORE

Ferrovie:

Strade

Industrie:

Altro:

NOTE

Empty text area for notes.

PROGETTO DEFINITIVO - ITINERARIO NAPOLI-BARI
VARIANTE LINEA CANCELLO-NAPOLI - STUDIO ACUSTICO
Schede di censimento dei ricettori

CODICE RICETTORE 3042

LOCALIZZAZIONE DELL'EDIFICIO

Regione: CAMPANIA

Provincia: NAPOLI

Comune: ACERRA

Località: CALIGNANO

Distanza infrastruttura 205 m

Fascia: Fascia B

Lato linea: Dispari

Tipo linea: Rilevato

Codice intervento RFI:

DOCUMENTAZIONE FOTOGRAFICA



DATI CARATTERISTICI DELL'EDIFICIO ESAMINATO

Tipologia MONUMENTALE E RELIGIOSO

Numero dei piani 1

Stato conservazione MEDIO

Orientamento

PERPENDICOLARE

CARATTERIZZAZIONE DEGLI INFISSI

NUMERO INFISSI PER FRONTE

Fronte parallelo all'infrastruttura

1

Fronte perpendicolare/obliquo lato progressive crescenti

0

Fronte perpendicolare /obliquo lato progressive decrescenti

0

Tipologia infissi LEGNO

Stato degli infissi

MEDIO

DESCRIZIONE DELLA FASCIA TRA L'INFRASTRUTTURA E L'EDIFICIO

Destinazione d'uso AGRICOLO

DESCRIZIONE DELLE SORGENTI DI RUMORE

Ferrovie:

Strade Strada extraurbana principale

Industrie:

Altro:

NOTE

PROGETTO DEFINITIVO - ITINERARIO NAPOLI-BARI
VARIANTE LINEA CANCELLO-NAPOLI - STUDIO ACUSTICO
Schede di censimento dei ricettori

CODICE RICETTORE 3043

LOCALIZZAZIONE DELL'EDIFICIO

Regione: CAMPANIA
Provincia: NAPOLI
Comune: ACERRA
Località: CALIGNANO

Distanza infrastruttura 200 m
Fascia: Fascia B

DOCUMENTAZIONE FOTOGRAFICA



Lato linea: Dispari Tipo linea: Rilevato Codice intervento RFI:

DATI CARATTERISTICI DELL'EDIFICIO ESAMINATO

Tipologia RESIDENZIALE Numero dei piani 2
Stato conservazione BUONO Orientamento OBLIQUO

CARATTERIZZAZIONE DEGLI INFISSI

NUMERO INFISSI PER FRONTE

Fronte parallelo all'infrastruttura
Fronte perpendicolare/obliquo lato progressive crescenti 6
Fronte perpendicolare /obliquo lato progressive decrescenti 4

Tipologia infissi MISTO Stato degli infissi BUONO

DESCRIZIONE DELLA FASCIA TRA L'INFRASTRUTTURA E L'EDIFICIO

Destinazione d'uso AGRICOLO

DESCRIZIONE DELLE SORGENTI DI RUMORE

Ferrovie: Strade Strada extraurbana principale
Industrie: Altro:

NOTE

PROGETTO DEFINITIVO - ITINERARIO NAPOLI-BARI
VARIANTE LINEA CANCELLO-NAPOLI - STUDIO ACUSTICO
Schede di censimento dei ricettori

CODICE RICETTORE

3044

LOCALIZZAZIONE DELL'EDIFICIO

Regione: CAMPANIA

Provincia: NAPOLI

Comune: ACERRA

Località: CALIGNANO

Distanza infrastruttura 170 m

Fascia: Fascia B

Lato linea: Dispari

Tipo linea: Rilevato

Codice intervento RFI:

DOCUMENTAZIONE FOTOGRAFICA



DATI CARATTERISTICI DELL'EDIFICIO ESAMINATO

Tipologia RESIDENZIALE

Numero dei piani

1

Stato conservazione BUONO

Orientamento

PERPENDICOLARE

CARATTERIZZAZIONE DEGLI INFISSI

NUMERO INFISSI PER FRONTE

Fronte parallelo all'infrastruttura

2

Fronte perpendicolare/obliquo lato progressive crescenti

4

Fronte perpendicolare /obliquo lato progressive decrescenti

4

Tipologia infissi LEGNO

Stato degli infissi BUONO

DESCRIZIONE DELLA FASCIA TRA L'INFRASTRUTTURA E L'EDIFICIO

Destinazione d'uso AGRICOLO

DESCRIZIONE DELLE SORGENTI DI RUMORE

Ferrovie:

Strade Strada extraurbana principale

Industrie:

Altro:

NOTE

PROGETTO DEFINITIVO - ITINERARIO NAPOLI-BARI
VARIANTE LINEA CANCELLO-NAPOLI - STUDIO ACUSTICO
Schede di censimento dei ricettori

CODICE RICETTORE 3045

LOCALIZZAZIONE DELL'EDIFICIO

Regione: CAMPANIA

Provincia: NAPOLI

Comune: ACERRA

Località: CALIGNANO

Distanza infrastruttura 160 m

Fascia: Fascia B

DOCUMENTAZIONE FOTOGRAFICA



Lato linea: Dispari

Tipo linea: Rilevato

Codice intervento RFI:

DATI CARATTERISTICI DELL'EDIFICIO ESAMINATO

Tipologia RESIDENZIALE

Numero dei piani 2

Stato conservazione BUONO

Orientamento PARALLELO

CARATTERIZZAZIONE DEGLI INFISSI

NUMERO INFISSI PER FRONTE

Fronte parallelo all'infrastruttura

6

Fronte perpendicolare/obliquo lato progressive crescenti

4

Fronte perpendicolare /obliquo lato progressive decrescenti

4

Tipologia infissi MISTO

Stato degli infissi BUONO

DESCRIZIONE DELLA FASCIA TRA L'INFRASTRUTTURA E L'EDIFICIO

Destinazione d'uso AGRICOLO

DESCRIZIONE DELLE SORGENTI DI RUMORE

Ferrovie:

Strade Strada extraurbana principale

Industrie:

Altro:

NOTE

PROGETTO DEFINITIVO - ITINERARIO NAPOLI-BARI
VARIANTE LINEA CANCELLO-NAPOLI - STUDIO ACUSTICO
Schede di censimento dei ricettori

CODICE RICETTORE

3046

LOCALIZZAZIONE DELL'EDIFICIO

Regione: CAMPANIA

Provincia: NAPOLI

Comune: ACERRA

Località: CALIGNANO

Distanza infrastruttura 200 m

Fascia: Fascia B

Lato linea: Dispari

Tipo linea: Rilevato

Codice intervento RFI:

DOCUMENTAZIONE FOTOGRAFICA



DATI CARATTERISTICI DELL'EDIFICIO ESAMINATO

Tipologia RESIDENZIALE

Numero dei piani

2

Stato conservazione MEDIO

Orientamento

PERPENDICOLARE

CARATTERIZZAZIONE DEGLI INFISSI

NUMERO INFISSI PER FRONTE

Fronte parallelo all'infrastruttura

4

Fronte perpendicolare/obliquo lato progressive crescenti

6

Fronte perpendicolare /obliquo lato progressive decrescenti

6

Tipologia infissi MISTO

Stato degli infissi MEDIO

DESCRIZIONE DELLA FASCIA TRA L'INFRASTRUTTURA E L'EDIFICIO

Destinazione d'uso AGRICOLO

DESCRIZIONE DELLE SORGENTI DI RUMORE

Ferrovie:

Strade

Industrie:

Altro:

NOTE

PROGETTO DEFINITIVO - ITINERARIO NAPOLI-BARI
VARIANTE LINEA CANCELLO-NAPOLI - STUDIO ACUSTICO
Schede di censimento dei ricettori

CODICE RICETTORE

3047

LOCALIZZAZIONE DELL'EDIFICIO

Regione: CAMPANIA

Provincia: NAPOLI

Comune: ACERRA

Località: CALIGNANO

Distanza infrastruttura 130 m

Fascia: Fascia B

DOCUMENTAZIONE FOTOGRAFICA



Lato linea: Dispari

Tipo linea: Rilevato

Codice intervento RFI:

DATI CARATTERISTICI DELL'EDIFICIO ESAMINATO

Tipologia RESIDENZIALE

Numero dei piani

2

Stato conservazione CATTIVO

Orientamento

PERPENDICOLARE

CARATTERIZZAZIONE DEGLI INFISSI

NUMERO INFISSI PER FRONTE

Fronte parallelo all'infrastruttura

2

Fronte perpendicolare/obliquo lato progressive crescenti

4

Fronte perpendicolare /obliquo lato progressive decrescenti

4

Tipologia infissi LEGNO

Stato degli infissi

CATTIVO

DESCRIZIONE DELLA FASCIA TRA L'INFRASTRUTTURA E L'EDIFICIO

Destinazione d'uso AGRICOLO

DESCRIZIONE DELLE SORGENTI DI RUMORE

Ferrovie:

Strade

Industrie:

Altro:

NOTE

PROGETTO DEFINITIVO - ITINERARIO NAPOLI-BARI
VARIANTE LINEA CANCELLO-NAPOLI - STUDIO ACUSTICO
Schede di censimento dei ricettori

CODICE RICETTORE 3048

LOCALIZZAZIONE DELL'EDIFICIO

Regione: CAMPANIA

Provincia: NAPOLI

Comune: ACERRA

Località: GAUDELLO

Distanza infrastruttura 110 m

Fascia: Fascia B

Lato linea: Dispari

Tipo linea: Rilevato

Codice intervento RFI:

DOCUMENTAZIONE FOTOGRAFICA



DATI CARATTERISTICI DELL'EDIFICIO ESAMINATO

Tipologia COMMERCIALE E SERVIZI

Numero dei piani 1

Stato conservazione MEDIO

Orientamento

PERPENDICOLARE

CARATTERIZZAZIONE DEGLI INFISSI

NUMERO INFISSI PER FRONTE

Fronte parallelo all'infrastruttura

1

Fronte perpendicolare/obliquo lato progressive crescenti

1

Fronte perpendicolare /obliquo lato progressive decrescenti

1

Tipologia infissi METALLO

Stato degli infissi MEDIO

DESCRIZIONE DELLA FASCIA TRA L'INFRASTRUTTURA E L'EDIFICIO

Destinazione d'uso AGRICOLO

DESCRIZIONE DELLE SORGENTI DI RUMORE

Ferrovie:

Strade Strada extraurbana secondaria

Industrie:

Altro:

NOTE

PROGETTO DEFINITIVO - ITINERARIO NAPOLI-BARI
VARIANTE LINEA CANCELLO-NAPOLI - STUDIO ACUSTICO
Schede di censimento dei ricettori

CODICE RICETTORE

3049

LOCALIZZAZIONE DELL'EDIFICIO

Regione: CAMPANIA

Provincia: NAPOLI

Comune: ACERRA

Località: GAUDELLO

Distanza infrastruttura 110 m

Fascia: Fascia B

DOCUMENTAZIONE FOTOGRAFICA



Lato linea: Dispari

Tipo linea: Rilevato

Codice intervento RFI:

DATI CARATTERISTICI DELL'EDIFICIO ESAMINATO

Tipologia RESIDENZIALE

Numero dei piani 2

Stato conservazione BUONO

Orientamento

PERPENDICOLARE

CARATTERIZZAZIONE DEGLI INFISSI

NUMERO INFISSI PER FRONTE

Fronte parallelo all'infrastruttura

4

Fronte perpendicolare/obliquo lato progressive crescenti

6

Fronte perpendicolare /obliquo lato progressive decrescenti

6

Tipologia infissi LEGNO

Stato degli infissi BUONO

DESCRIZIONE DELLA FASCIA TRA L'INFRASTRUTTURA E L'EDIFICIO

Destinazione d'uso AGRICOLO

DESCRIZIONE DELLE SORGENTI DI RUMORE

Ferrovie:

Strade

Strada extraurbana secondaria

Industrie:

Altro:

NOTE

PROGETTO DEFINITIVO - ITINERARIO NAPOLI-BARI
VARIANTE LINEA CANCELLO-NAPOLI - STUDIO ACUSTICO
Schede di censimento dei ricettori

CODICE RICETTORE

3050

LOCALIZZAZIONE DELL'EDIFICIO

Regione: CAMPANIA

Provincia: NAPOLI

Comune: ACERRA

Località: GAUDELLO

Distanza infrastruttura 220 m

Fascia: Fascia B

Lato linea: Dispari

Tipo linea: Rilevato

Codice intervento RFI:

DOCUMENTAZIONE FOTOGRAFICA



DATI CARATTERISTICI DELL'EDIFICIO ESAMINATO

Tipologia RESIDENZIALE

Numero dei piani

2

Stato conservazione ABBANDONATO

Orientamento

OBLIQUO

CARATTERIZZAZIONE DEGLI INFISSI

NUMERO INFISSI PER FRONTE

Fronte parallelo all'infrastruttura

Fronte perpendicolare/obliquo lato progressive crescenti

Fronte perpendicolare /obliquo lato progressive decrescenti

Tipologia infissi

Stato degli infissi

DESCRIZIONE DELLA FASCIA TRA L'INFRASTRUTTURA E L'EDIFICIO

Destinazione d'uso AGRICOLO

DESCRIZIONE DELLE SORGENTI DI RUMORE

Ferrovie:

Strade

Strada extraurbana secondaria

Industrie:

Altro:

NOTE

**PROGETTO DEFINITIVO - ITINERARIO NAPOLI-BARI
VARIANTE LINEA CANCELLO-NAPOLI - STUDIO ACUSTICO**
Schede di censimento dei ricettori

CODICE RICETTORE **3051**

LOCALIZZAZIONE DELL'EDIFICIO

Regione: CAMPANIA

Provincia: NAPOLI

Comune: ACERRA

Località: GAUDELLO

Distanza infrastruttura 120 m

Fascia: Fascia B

DOCUMENTAZIONE FOTOGRAFICA



Lato linea: Dispari

Tipo linea: Rilevato

Codice intervento RFI:

DATI CARATTERISTICI DELL'EDIFICIO ESAMINATO

Tipologia RESIDENZIALE

Numero dei piani 3

Stato conservazione MEDIO

Orientamento PARALLELO

CARATTERIZZAZIONE DEGLI INFISSI

NUMERO INFISSI PER FRONTE

Fronte parallelo all'infrastruttura 12

Fronte perpendicolare/obliquo lato progressive crescenti 0

Fronte perpendicolare /obliquo lato progressive decrescenti 4

Tipologia infissi MISTO

Stato degli infissi MEDIO

DESCRIZIONE DELLA FASCIA TRA L'INFRASTRUTTURA E L'EDIFICIO

Destinazione d'uso AGRICOLO

DESCRIZIONE DELLE SORGENTI DI RUMORE

Ferrovie:

Strade Strada extraurbana secondaria

Industrie:

Altro:

NOTE

PROGETTO DEFINITIVO - ITINERARIO NAPOLI-BARI
VARIANTE LINEA CANCELLO-NAPOLI - STUDIO ACUSTICO
Schede di censimento dei ricettori

CODICE RICETTORE **3052**

LOCALIZZAZIONE DELL'EDIFICIO

Regione: CAMPANIA

Provincia: NAPOLI

Comune: ACERRA

Località: GAUDELLO

Distanza in infrastruttura

Fascia:

Lato linea:

Tipo linea:

Codice intervento RFI:

DOCUMENTAZIONE FOTOGRAFICA



DATI CARATTERISTICI DELL'EDIFICIO ESAMINATO

Tipologia

Numero dei piani

Stato conservazione

Orientamento

CARATTERIZZAZIONE DEGLI INFISSI

NUMERO INFISSI PER FRONTE

Fronte parallelo all'infrastruttura

Fronte perpendicolare/obliquo lato progressive crescenti

Fronte perpendicolare /obliquo lato progressive decrescenti

Tipologia infissi

Stato degli infissi

DESCRIZIONE DELLA FASCIA TRA L'INFRASTRUTTURA E L'EDIFICIO

Destinazione d'uso

DESCRIZIONE DELLE SORGENTI DI RUMORE

Ferrovie:

Strade

Industrie:

Altro:

NOTE

PROGETTO DEFINITIVO - ITINERARIO NAPOLI-BARI
VARIANTE LINEA CANCELLO-NAPOLI - STUDIO ACUSTICO
Schede di censimento dei ricettori

CODICE RICETTORE 3053

LOCALIZZAZIONE DELL'EDIFICIO

Regione: CAMPANIA

Provincia: NAPOLI

Comune: ACERRA

Località: GAUDELLO

Distanza infrastruttura 125 m

Fascia: Fascia B

DOCUMENTAZIONE FOTOGRAFICA



Lato linea: Tipo linea: Codice intervento RFI:

DATI CARATTERISTICI DELL'EDIFICIO ESAMINATO

Tipologia Numero dei piani

Stato conservazione Orientamento

CARATTERIZZAZIONE DEGLI INFISSI

NUMERO INFISSI PER FRONTE

Fronte parallelo all'infrastruttura

Fronte perpendicolare/obliquo lato progressive crescenti

Fronte perpendicolare /obliquo lato progressive decrescenti

Tipologia infissi Stato degli infissi

DESCRIZIONE DELLA FASCIA TRA L'INFRASTRUTTURA E L'EDIFICIO

Destinazione d'uso

DESCRIZIONE DELLE SORGENTI DI RUMORE

Ferrovie: Strade

Industrie: Altro:

NOTE

PROGETTO DEFINITIVO - ITINERARIO NAPOLI-BARI
VARIANTE LINEA CANCELLO-NAPOLI - STUDIO ACUSTICO
Schede di censimento dei ricettori

CODICE RICETTORE **3054**

LOCALIZZAZIONE DELL'EDIFICIO

Regione: CAMPANIA

Provincia: NAPOLI

Comune: ACERRA

Località: GAUDELLO

Distanza infrastruttura

Fascia:

Lato linea:

Tipo linea:

Codice intervento RFI:

DOCUMENTAZIONE FOTOGRAFICA



DATI CARATTERISTICI DELL'EDIFICIO ESAMINATO

Tipologia

Numero dei piani

Stato conservazione

Orientamento

CARATTERIZZAZIONE DEGLI INFISSI

NUMERO INFISSI PER FRONTE

Fronte parallelo all'infrastruttura

Fronte perpendicolare/obliquo lato progressive crescenti

Fronte perpendicolare /obliquo lato progressive decrescenti

Tipologia infissi

Stato degli infissi

DESCRIZIONE DELLA FASCIA TRA L'INFRASTRUTTURA E L'EDIFICIO

Destinazione d'uso

DESCRIZIONE DELLE SORGENTI DI RUMORE

Ferrovie:

Strade

Industrie:

Altro:

NOTE

PROGETTO DEFINITIVO - ITINERARIO NAPOLI-BARI
VARIANTE LINEA CANCELLO-NAPOLI - STUDIO ACUSTICO
Schede di censimento dei ricettori

CODICE RICETTORE 3055

LOCALIZZAZIONE DELL'EDIFICIO

Regione: CAMPANIA

Provincia: NAPOLI


Comune: ACERRA

Località: GAUDELLO

Distanza infrastruttura 190 m

Fascia: Fascia B

DOCUMENTAZIONE FOTOGRAFICA



Lato linea: Dispari

Tipo linea: Rilevato

Codice intervento RFI:

DATI CARATTERISTICI DELL'EDIFICIO ESAMINATO

Tipologia RESIDENZIALE

Numero dei piani 1

Stato conservazione BUONO

Orientamento OBLIQUO

CARATTERIZZAZIONE DEGLI INFISSI

NUMERO INFISSI PER FRONTE

Fronte parallelo all'infrastruttura

Fronte perpendicolare/obliquo lato progressive crescenti

Fronte perpendicolare /obliquo lato progressive decrescenti

Tipologia infissi METALLO

Stato degli infissi BUONO

DESCRIZIONE DELLA FASCIA TRA L'INFRASTRUTTURA E L'EDIFICIO

Destinazione d'uso EDIFICATO

DESCRIZIONE DELLE SORGENTI DI RUMORE

Ferrovie:

Strade Strada extraurbana secondaria

Industrie:

Altro:

NOTE

PROGETTO DEFINITIVO - ITINERARIO NAPOLI-BARI
VARIANTE LINEA CANCELLO-NAPOLI - STUDIO ACUSTICO
Schede di censimento dei ricettori

CODICE RICETTORE **3056**

LOCALIZZAZIONE DELL'EDIFICIO

Regione: CAMPANIA

Provincia: NAPOLI

Comune: ACERRA

Località: GAUDELLO

Distanza infrastruttura

Fascia:

Lato linea:

Tipo linea:

Codice intervento RFI:

DOCUMENTAZIONE FOTOGRAFICA



DATI CARATTERISTICI DELL'EDIFICIO ESAMINATO

Tipologia

Numero dei piani

Stato conservazione

Orientamento

CARATTERIZZAZIONE DEGLI INFISSI

NUMERO INFISSI PER FRONTE

Fronte parallelo all'infrastruttura

Fronte perpendicolare/obliquo lato progressive crescenti

Fronte perpendicolare /obliquo lato progressive decrescenti

Tipologia infissi

Stato degli infissi

DESCRIZIONE DELLA FASCIA TRA L'INFRASTRUTTURA E L'EDIFICIO

Destinazione d'uso

DESCRIZIONE DELLE SORGENTI DI RUMORE

Ferrovie:

Strade

Industrie:

Altro:

NOTE

PROGETTO DEFINITIVO - ITINERARIO NAPOLI-BARI
VARIANTE LINEA CANCELLO-NAPOLI - STUDIO ACUSTICO
Schede di censimento dei ricettori

CODICE RICETTORE 3057

LOCALIZZAZIONE DELL'EDIFICIO

Regione: CAMPANIA

Provincia: NAPOLI

Comune: ACERRA

Località: GAUDELLO

Distanza infrastruttura 220 m

Fascia: Fascia B

DOCUMENTAZIONE FOTOGRAFICA



Lato linea: Dispari

Tipo linea: Rilevato

Codice intervento RFI:

DATI CARATTERISTICI DELL'EDIFICIO ESAMINATO

Tipologia COMMERCIALE E SERVIZI

Numero dei piani 1

Stato conservazione BUONO

Orientamento OBLIQUO

CARATTERIZZAZIONE DEGLI INFISSI

NUMERO INFISSI PER FRONTE

Fronte parallelo all'infrastruttura

Fronte perpendicolare/obliquo lato progressive crescenti

Fronte perpendicolare /obliquo lato progressive decrescenti

Tipologia infissi METALLO

Stato degli infissi BUONO

DESCRIZIONE DELLA FASCIA TRA L'INFRASTRUTTURA E L'EDIFICIO

Destinazione d'uso EDIFICATO

DESCRIZIONE DELLE SORGENTI DI RUMORE

Ferrovie:

Strade Strada extraurbana secondaria

Industrie:

Altro:

NOTE

PROGETTO DEFINITIVO - ITINERARIO NAPOLI-BARI
VARIANTE LINEA CANCELLO-NAPOLI - STUDIO ACUSTICO
Schede di censimento dei ricettori

CODICE RICETTORE

3058

LOCALIZZAZIONE DELL'EDIFICIO

Regione: CAMPANIA

Provincia: NAPOLI

Comune: ACERRA

Località: GADELLO

Distanza infrastruttura 110 m

Fascia: Fascia B

Lato linea: Dispari

Tipo linea: Rilevato

Codice intervento RFI:

DOCUMENTAZIONE FOTOGRAFICA



DATI CARATTERISTICI DELL'EDIFICIO ESAMINATO

Tipologia RESIDENZIALE

Numero dei piani

3

Stato conservazione BUONO

Orientamento

OBLIQUO

CARATTERIZZAZIONE DEGLI INFISSI

NUMERO INFISSI PER FRONTE

Fronte parallelo all'infrastruttura

Fronte perpendicolare/obliquo lato progressive crescenti

Fronte perpendicolare /obliquo lato progressive decrescenti

Tipologia infissi

METALLO

Stato degli infissi

BUONO

DESCRIZIONE DELLA FASCIA TRA L'INFRASTRUTTURA E L'EDIFICIO

Destinazione d'uso

AGRICOLO

DESCRIZIONE DELLE SORGENTI DI RUMORE

Ferrovie:

Strade

Strada extraurbana secondaria

Industrie:

Altro:

NOTE

PROGETTO DEFINITIVO - ITINERARIO NAPOLI-BARI
VARIANTE LINEA CANCELLO-NAPOLI - STUDIO ACUSTICO
Schede di censimento dei ricettori

CODICE RICETTORE

3059

LOCALIZZAZIONE DELL'EDIFICIO

Regione: CAMPANIA

Provincia: NAPOLI

Comune: ACERRA

Località: GAUDELLO

Distanza infrastruttura 125 m

Fascia: Fascia B

DOCUMENTAZIONE FOTOGRAFICA



Lato linea: Dispari

Tipo linea: Rilevato

Codice intervento RFI:

DATI CARATTERISTICI DELL'EDIFICIO ESAMINATO

Tipologia COMMERCIALE E SERVIZI

Numero dei piani 1

Stato conservazione BUONO

Orientamento PARALLELO

CARATTERIZZAZIONE DEGLI INFISSI

NUMERO INFISSI PER FRONTE

Fronte parallelo all'infrastruttura 2

Fronte perpendicolare/obliquo lato progressive crescenti 1

Fronte perpendicolare /obliquo lato progressive decrescenti 1

Tipologia infissi METALLO

Stato degli infissi BUONO

DESCRIZIONE DELLA FASCIA TRA L'INFRASTRUTTURA E L'EDIFICIO

Destinazione d'uso EDIFICATO

DESCRIZIONE DELLE SORGENTI DI RUMORE

Ferrovie:

Strade Strada extraurbana secondaria

Industrie:

Altro:

NOTE

PROGETTO DEFINITIVO - ITINERARIO NAPOLI-BARI
VARIANTE LINEA CANCELLO-NAPOLI - STUDIO ACUSTICO
Schede di censimento dei ricettori

CODICE RICETTORE

3060

LOCALIZZAZIONE DELL'EDIFICIO

Regione: CAMPANIA

Provincia: NAPOLI

Comune: ACERRA

Località: GAUDELLO

Distanza infrastruttura 165 m

Fascia: Fascia B

Lato linea: Dispari

Tipo linea: Rilevato

Codice intervento RFI:

DOCUMENTAZIONE FOTOGRAFICA



DATI CARATTERISTICI DELL'EDIFICIO ESAMINATO

Tipologia RESIDENZIALE

Numero dei piani

2

Stato conservazione BUONO

Orientamento

PARALLELO

CARATTERIZZAZIONE DEGLI INFISSI

NUMERO INFISSI PER FRONTE

Fronte parallelo all'infrastruttura

10

Fronte perpendicolare/obliquo lato progressive crescenti

2

Fronte perpendicolare /obliquo lato progressive decrescenti

2

Tipologia infissi MISTO

Stato degli infissi BUONO

DESCRIZIONE DELLA FASCIA TRA L'INFRASTRUTTURA E L'EDIFICIO

Destinazione d'uso EDIFICATO

DESCRIZIONE DELLE SORGENTI DI RUMORE

Ferrovie:

Strade Strada extraurbana secondaria

Industrie:

Altro:

NOTE

PROGETTO DEFINITIVO - ITINERARIO NAPOLI-BARI
VARIANTE LINEA CANCELLO-NAPOLI - STUDIO ACUSTICO
Schede di censimento dei ricettori

CODICE RICETTORE

3061

LOCALIZZAZIONE DELL'EDIFICIO

Regione: CAMPANIA

Provincia: NAPOLI

Comune: ACERRA

Località: GAUDELLO

Distanza infrastruttura

Fascia:

DOCUMENTAZIONE FOTOGRAFICA



Lato linea:

Tipo linea:

Codice intervento RFI:

DATI CARATTERISTICI DELL'EDIFICIO ESAMINATO

Tipologia

Numero dei piani

Stato conservazione

Orientamento

CARATTERIZZAZIONE DEGLI INFISSI

NUMERO INFISSI PER FRONTE

Fronte parallelo all'infrastruttura

Fronte perpendicolare/obliquo lato progressive crescenti

Fronte perpendicolare /obliquo lato progressive decrescenti

Tipologia infissi

Stato degli infissi

DESCRIZIONE DELLA FASCIA TRA L'INFRASTRUTTURA E L'EDIFICIO

Destinazione d'uso

DESCRIZIONE DELLE SORGENTI DI RUMORE

Ferrovie:

Strade

Industrie:

Altro:

NOTE

PROGETTO DEFINITIVO - ITINERARIO NAPOLI-BARI
VARIANTE LINEA CANCELLO-NAPOLI - STUDIO ACUSTICO
Schede di censimento dei ricettori

CODICE RICETTORE

3062

LOCALIZZAZIONE DELL'EDIFICIO

Regione: CAMPANIA

Provincia: NAPOLI

Comune: ACERRA

Località: GAUDELLO

Distanza infrastruttura 195 m

Fascia: Fascia B

Lato linea: Dispari

Tipo linea: Rilevato

Codice intervento RFI:

DOCUMENTAZIONE FOTOGRAFICA



DATI CARATTERISTICI DELL'EDIFICIO ESAMINATO

Tipologia INDUSTRIALE E ARTIGIANALE

Numero dei piani

2

Stato conservazione BUONO

Orientamento

PERPENDICOLARE

CARATTERIZZAZIONE DEGLI INFISSI

NUMERO INFISSI PER FRONTE

Fronte parallelo all'infrastruttura

Fronte perpendicolare/obliquo lato progressive crescenti

Fronte perpendicolare /obliquo lato progressive decrescenti

Tipologia infissi

Stato degli infissi

DESCRIZIONE DELLA FASCIA TRA L'INFRASTRUTTURA E L'EDIFICIO

Destinazione d'uso EDIFICATO

DESCRIZIONE DELLE SORGENTI DI RUMORE

Ferrovie:

Strade

Strada extraurbana secondaria

Industrie:

Altro:

NOTE

PROGETTO DEFINITIVO - ITINERARIO NAPOLI-BARI
VARIANTE LINEA CANCELLO-NAPOLI - STUDIO ACUSTICO
Schede di censimento dei ricettori

CODICE RICETTORE 3063

LOCALIZZAZIONE DELL'EDIFICIO

Regione: CAMPANIA

Provincia: NAPOLI

Comune: ACERRA

Località: GAUDELLO

Distanza infrastruttura 115 m

Fascia: Fascia B

DOCUMENTAZIONE FOTOGRAFICA



Lato linea: Dispari

Tipo linea: Rilevato

Codice intervento RFI:

DATI CARATTERISTICI DELL'EDIFICIO ESAMINATO

Tipologia RESIDENZIALE

Numero dei piani 2

Stato conservazione BUONO

Orientamento PARALLELO

CARATTERIZZAZIONE DEGLI INFISSI

NUMERO INFISSI PER FRONTE

Fronte parallelo all'infrastruttura 8

Fronte perpendicolare/obliquo lato progressive crescenti 6

Fronte perpendicolare /obliquo lato progressive decrescenti 6

Tipologia infissi MISTO

Stato degli infissi BUONO

DESCRIZIONE DELLA FASCIA TRA L'INFRASTRUTTURA E L'EDIFICIO

Destinazione d'uso AGRICOLO

DESCRIZIONE DELLE SORGENTI DI RUMORE

Ferrovie:

Strade Strada extraurbana secondaria

Industrie:

Altro:

NOTE

PROGETTO DEFINITIVO - ITINERARIO NAPOLI-BARI
VARIANTE LINEA CANCELLO-NAPOLI - STUDIO ACUSTICO
Schede di censimento dei ricettori

CODICE RICETTORE 3064

LOCALIZZAZIONE DELL'EDIFICIO

Regione: CAMPANIA

Provincia: NAPOLI

Comune: ACERRA

Località: GADELLO

Distanza in infrastruttura 165 m

Fascia: Fascia B

Lato linea: Dispari

Tipo linea: Rilevato

Codice intervento RFI:

DOCUMENTAZIONE FOTOGRAFICA



DATI CARATTERISTICI DELL'EDIFICIO ESAMINATO

Tipologia INDUSTRIALE E ARTIGIANALE

Numero dei piani 1

Stato conservazione MEDIO

Orientamento

PERPENDICOLARE

CARATTERIZZAZIONE DEGLI INFISSI

NUMERO INFISSI PER FRONTE

Fronte parallelo all'infrastruttura

Fronte perpendicolare/obliquo lato progressive crescenti

Fronte perpendicolare /obliquo lato progressive decrescenti

Tipologia infissi

Stato degli infissi

DESCRIZIONE DELLA FASCIA TRA L'INFRASTRUTTURA E L'EDIFICIO

Destinazione d'uso EDIFICATO

DESCRIZIONE DELLE SORGENTI DI RUMORE

Ferrovie:

Strade Strada extraurbana secondaria

Industrie:

Altro:

NOTE

PROGETTO DEFINITIVO - ITINERARIO NAPOLI-BARI
VARIANTE LINEA CANCELLO-NAPOLI - STUDIO ACUSTICO
Schede di censimento dei ricettori

CODICE RICETTORE 3065

LOCALIZZAZIONE DELL'EDIFICIO

Regione: CAMPANIA

Provincia: NAPOLI

Comune: ACERRA

Località: GAUDELLO

Distanza infrastruttura 155 m

Fascia: Fascia B

DOCUMENTAZIONE FOTOGRAFICA



Lato linea: Dispari

Tipo linea: Rilevato

Codice intervento RFI:

DATI CARATTERISTICI DELL'EDIFICIO ESAMINATO

Tipologia INDUSTRIALE E ARTIGIANALE

Numero dei piani 2

Stato conservazione BUONO

Orientamento PARALLELO

CARATTERIZZAZIONE DEGLI INFISSI

NUMERO INFISSI PER FRONTE

Fronte parallelo all'infrastruttura

Fronte perpendicolare/obliquo lato progressive crescenti

Fronte perpendicolare /obliquo lato progressive decrescenti

Tipologia infissi

Stato degli infissi

DESCRIZIONE DELLA FASCIA TRA L'INFRASTRUTTURA E L'EDIFICIO

Destinazione d'uso EDIFICATO

DESCRIZIONE DELLE SORGENTI DI RUMORE

Ferrovie:

Strade Strada extraurbana secondaria

Industrie:

Altro:

NOTE

PROGETTO DEFINITIVO - ITINERARIO NAPOLI-BARI
VARIANTE LINEA CANCELLO-NAPOLI - STUDIO ACUSTICO
Schede di censimento dei ricettori

CODICE RICETTORE

3066

LOCALIZZAZIONE DELL'EDIFICIO

Regione: CAMPANIA

Provincia: NAPOLI

Comune: ACERRA

Località: GADELLO

Distanza in infrastruttura

Fascia:

Lato linea:

Tipo linea:

Codice intervento RFI:

DOCUMENTAZIONE FOTOGRAFICA



DATI CARATTERISTICI DELL'EDIFICIO ESAMINATO

Tipologia

Numero dei piani

Stato conservazione

Orientamento

CARATTERIZZAZIONE DEGLI INFISSI

NUMERO INFISSI PER FRONTE

Fronte parallelo all'infrastruttura

Fronte perpendicolare/obliquo lato progressive crescenti

Fronte perpendicolare /obliquo lato progressive decrescenti

Tipologia infissi

Stato degli infissi

DESCRIZIONE DELLA FASCIA TRA L'INFRASTRUTTURA E L'EDIFICIO

Destinazione d'uso

DESCRIZIONE DELLE SORGENTI DI RUMORE

Ferrovie:

Strade

Industrie:

Altro:

NOTE

PROGETTO DEFINITIVO - ITINERARIO NAPOLI-BARI
VARIANTE LINEA CANCELLO-NAPOLI - STUDIO ACUSTICO
Schede di censimento dei ricettori

CODICE RICETTORE

3067

LOCALIZZAZIONE DELL'EDIFICIO

Regione: CAMPANIA

Provincia: NAPOLI

Comune: ACERRA

Località: GAUDELLO

Distanza infrastruttura 105 m

Fascia: Fascia B

DOCUMENTAZIONE FOTOGRAFICA



Lato linea: Dispari

Tipo linea: Rilevato

Codice intervento RFI:

DATI CARATTERISTICI DELL'EDIFICIO ESAMINATO

Tipologia RESIDENZIALE

Numero dei piani 2

Stato conservazione BUONO

Orientamento

OBLIQUO

CARATTERIZZAZIONE DEGLI INFISSI

NUMERO INFISSI PER FRONTE

Fronte parallelo all'infrastruttura

Fronte perpendicolare/obliquo lato progressive crescenti

Fronte perpendicolare /obliquo lato progressive decrescenti

Tipologia infissi

METALLO

Stato degli infissi

BUONO

DESCRIZIONE DELLA FASCIA TRA L'INFRASTRUTTURA E L'EDIFICIO

Destinazione d'uso AGRICOLO

DESCRIZIONE DELLE SORGENTI DI RUMORE

Ferrovie:

Strade

Strada extraurbana secondaria

Industrie:

Altro:

NOTE

PROGETTO DEFINITIVO - ITINERARIO NAPOLI-BARI
VARIANTE LINEA CANCELLO-NAPOLI - STUDIO ACUSTICO
Schede di censimento dei ricettori

CODICE RICETTORE 3068

LOCALIZZAZIONE DELL'EDIFICIO

Regione: CAMPANIA

Provincia: NAPOLI

Comune: ACERRA

Località: GADELLO

Distanza infrastruttura 110 m

Fascia: Fascia B

Lato linea: Dispari

Tipo linea: Rilevato

Codice intervento RFI:

DOCUMENTAZIONE FOTOGRAFICA



DATI CARATTERISTICI DELL'EDIFICIO ESAMINATO

Tipologia COMMERCIALE E SERVIZI

Numero dei piani 1

Stato conservazione BUONO

Orientamento PARALLELO

CARATTERIZZAZIONE DEGLI INFISSI

NUMERO INFISSI PER FRONTE

Fronte parallelo all'infrastruttura 3

Fronte perpendicolare/obliquo lato progressive crescenti 2

Fronte perpendicolare /obliquo lato progressive decrescenti 2

Tipologia infissi METALLO

Stato degli infissi BUONO

DESCRIZIONE DELLA FASCIA TRA L'INFRASTRUTTURA E L'EDIFICIO

Destinazione d'uso AGRICOLO

DESCRIZIONE DELLE SORGENTI DI RUMORE

Ferrovie:

Strade Strada extraurbana secondaria

Industrie:

Altro:

NOTE

PROGETTO DEFINITIVO - ITINERARIO NAPOLI-BARI
VARIANTE LINEA CANCELLO-NAPOLI - STUDIO ACUSTICO
Schede di censimento dei ricettori

CODICE RICETTORE 3069

LOCALIZZAZIONE DELL'EDIFICIO

Regione: CAMPANIA

Provincia: NAPOLI


Comune: ACERRA

Località: GAUDELLO

Distanza infrastruttura 145 m

Fascia: Fascia B

DOCUMENTAZIONE FOTOGRAFICA



Lato linea: Dispari

Tipo linea: Rilevato

Codice intervento RFI:

DATI CARATTERISTICI DELL'EDIFICIO ESAMINATO

Tipologia RESIDENZIALE

Numero dei piani 2

Stato conservazione BUONO

Orientamento PARALLELO

CARATTERIZZAZIONE DEGLI INFISSI

NUMERO INFISSI PER FRONTE

Fronte parallelo all'infrastruttura 6

Fronte perpendicolare/obliquo lato progressive crescenti 2

Fronte perpendicolare /obliquo lato progressive decrescenti 2

Tipologia infissi MISTO

Stato degli infissi BUONO

DESCRIZIONE DELLA FASCIA TRA L'INFRASTRUTTURA E L'EDIFICIO

Destinazione d'uso EDIFICATO

DESCRIZIONE DELLE SORGENTI DI RUMORE

Ferrovie:

Strade Strada extraurbana secondaria

Industrie:

Altro:

NOTE

PROGETTO DEFINITIVO - ITINERARIO NAPOLI-BARI
VARIANTE LINEA CANCELLO-NAPOLI - STUDIO ACUSTICO
Schede di censimento dei ricettori

CODICE RICETTORE

3070

LOCALIZZAZIONE DELL'EDIFICIO

Regione: CAMPANIA

Provincia: NAPOLI

Comune: ACERRA

Località: GADELLO

Distanza infrastruttura 105 m

Fascia: Fascia B

Lato linea: Dispari

Tipo linea: Rilevato

Codice intervento RFI:

DOCUMENTAZIONE FOTOGRAFICA



DATI CARATTERISTICI DELL'EDIFICIO ESAMINATO

Tipologia RESIDENZIALE

Numero dei piani

2

Stato conservazione BUONO

Orientamento

PERPENDICOLARE

CARATTERIZZAZIONE DEGLI INFISSI

NUMERO INFISSI PER FRONTE

Fronte parallelo all'infrastruttura

4

Fronte perpendicolare/obliquo lato progressive crescenti

0

Fronte perpendicolare /obliquo lato progressive decrescenti

2

Tipologia infissi METALLO

Stato degli infissi BUONO

DESCRIZIONE DELLA FASCIA TRA L'INFRASTRUTTURA E L'EDIFICIO

Destinazione d'uso AGRICOLO

DESCRIZIONE DELLE SORGENTI DI RUMORE

Ferrovie:

Strade Strada extraurbana secondaria

Industrie:

Altro:

NOTE

PROGETTO DEFINITIVO - ITINERARIO NAPOLI-BARI
VARIANTE LINEA CANCELLO-NAPOLI - STUDIO ACUSTICO
Schede di censimento dei ricettori

CODICE RICETTORE

3071

LOCALIZZAZIONE DELL'EDIFICIO

Regione: CAMPANIA

Provincia: NAPOLI

Comune: ACERRA

Località: GAUDELLO

Distanza infrastruttura 105 m

Fascia: Fascia B

DOCUMENTAZIONE FOTOGRAFICA



Lato linea: Dispari

Tipo linea: Rilevato

Codice intervento RFI:

DATI CARATTERISTICI DELL'EDIFICIO ESAMINATO

Tipologia

RESIDENZIALE

Numero dei piani

3

Stato conservazione

BUONO

Orientamento

PERPENDICOLARE

CARATTERIZZAZIONE DEGLI INFISSI

NUMERO INFISSI PER FRONTE

Fronte parallelo all'infrastruttura

9

Fronte perpendicolare/obliquo lato progressive crescenti

1

Fronte perpendicolare /obliquo lato progressive decrescenti

0

Tipologia infissi

METALLO

Stato degli infissi

BUONO

DESCRIZIONE DELLA FASCIA TRA L'INFRASTRUTTURA E L'EDIFICIO

Destinazione d'uso

AGRICOLO

DESCRIZIONE DELLE SORGENTI DI RUMORE

Ferrovie:

Strade

Strada extraurbana secondaria

Industrie:

Altro:

NOTE

PROGETTO DEFINITIVO - ITINERARIO NAPOLI-BARI
VARIANTE LINEA CANCELLO-NAPOLI - STUDIO ACUSTICO
Schede di censimento dei ricettori

CODICE RICETTORE 3072

LOCALIZZAZIONE DELL'EDIFICIO

Regione: CAMPANIA

Provincia: NAPOLI

Comune: ACERRA

Località: GAUDELLO

Distanza infrastruttura 105 m

Fascia: Fascia B

Lato linea: Dispari

Tipo linea: Rilevato

Codice intervento RFI:

DOCUMENTAZIONE FOTOGRAFICA



DATI CARATTERISTICI DELL'EDIFICIO ESAMINATO

Tipologia RESIDENZIALE

Numero dei piani

2

Stato conservazione ABBANDONATO

Orientamento

PERPENDICOLARE

CARATTERIZZAZIONE DEGLI INFISSI

NUMERO INFISSI PER FRONTE

Fronte parallelo all'infrastruttura

Fronte perpendicolare/obliquo lato progressive crescenti

Fronte perpendicolare /obliquo lato progressive decrescenti

Tipologia infissi

Stato degli infissi

DESCRIZIONE DELLA FASCIA TRA L'INFRASTRUTTURA E L'EDIFICIO

Destinazione d'uso AGRICOLO

DESCRIZIONE DELLE SORGENTI DI RUMORE

Ferrovie:

Strade

Strada extraurbana secondaria

Industrie:

Altro:

NOTE

PROGETTO DEFINITIVO - ITINERARIO NAPOLI-BARI
VARIANTE LINEA CANCELLO-NAPOLI - STUDIO ACUSTICO
Schede di censimento dei ricettori

CODICE RICETTORE 3073

LOCALIZZAZIONE DELL'EDIFICIO

Regione: CAMPANIA

Provincia: NAPOLI

Comune: ACERRA

Località: GAUDELLO

Distanza infrastruttura 140 m

Fascia: Fascia B

DOCUMENTAZIONE FOTOGRAFICA



Lato linea: Dispari

Tipo linea: Rilevato

Codice intervento RFI:

DATI CARATTERISTICI DELL'EDIFICIO ESAMINATO

Tipologia RESIDENZIALE

Numero dei piani 2

Stato conservazione MEDIO

Orientamento PARALLELO

CARATTERIZZAZIONE DEGLI INFISSI

NUMERO INFISSI PER FRONTE

Fronte parallelo all'infrastruttura 18

Fronte perpendicolare/obliquo lato progressive crescenti 2

Fronte perpendicolare /obliquo lato progressive decrescenti 2

Tipologia infissi MISTO

Stato degli infissi BUONO

DESCRIZIONE DELLA FASCIA TRA L'INFRASTRUTTURA E L'EDIFICIO

Destinazione d'uso EDIFICATO

DESCRIZIONE DELLE SORGENTI DI RUMORE

Ferrovie:

Strade Strada extraurbana secondaria

Industrie:

Altro:

NOTE

PROGETTO DEFINITIVO - ITINERARIO NAPOLI-BARI
VARIANTE LINEA CANCELLO-NAPOLI - STUDIO ACUSTICO
Schede di censimento dei ricettori

CODICE RICETTORE

3074

LOCALIZZAZIONE DELL'EDIFICIO

Regione: CAMPANIA

Provincia: NAPOLI

Comune: ACERRA

Località: GAUDELLO

Distanza infrastruttura 105 m

Fascia: Fascia B

Lato linea: Dispari

Tipo linea: Raso

Codice intervento RFI:

DOCUMENTAZIONE FOTOGRAFICA



DATI CARATTERISTICI DELL'EDIFICIO ESAMINATO

Tipologia RESIDENZIALE

Numero dei piani

2

Stato conservazione MEDIO

Orientamento

PARALLELO

CARATTERIZZAZIONE DEGLI INFISSI

NUMERO INFISSI PER FRONTE

Fronte parallelo all'infrastruttura

18

Fronte perpendicolare/obliquo lato progressive crescenti

2

Fronte perpendicolare /obliquo lato progressive decrescenti

6

Tipologia infissi MISTO

Stato degli infissi

MEDIO

DESCRIZIONE DELLA FASCIA TRA L'INFRASTRUTTURA E L'EDIFICIO

Destinazione d'uso AGRICOLO

DESCRIZIONE DELLE SORGENTI DI RUMORE

Ferrovie:

Strade

Strada extraurbana secondaria

Industrie:

Altro:

NOTE

PROGETTO DEFINITIVO - ITINERARIO NAPOLI-BARI
VARIANTE LINEA CANCELLO-NAPOLI - STUDIO ACUSTICO
Schede di censimento dei ricettori

CODICE RICETTORE

3075

LOCALIZZAZIONE DELL'EDIFICIO

Regione: CAMPANIA

Provincia: NAPOLI

Comune: ACERRA

Località: GAUDELLO

Distanza infrastruttura 160 m

Fascia: Fascia B

DOCUMENTAZIONE FOTOGRAFICA



Lato linea: Dispari

Tipo linea: Raso

Codice intervento RFI:

DATI CARATTERISTICI DELL'EDIFICIO ESAMINATO

Tipologia RESIDENZIALE

Numero dei piani 2

Stato conservazione BUONO

Orientamento PERPENDICOLARE

CARATTERIZZAZIONE DEGLI INFISSI

NUMERO INFISSI PER FRONTE

Fronte parallelo all'infrastruttura 4

Fronte perpendicolare/obliquo lato progressive crescenti 6

Fronte perpendicolare /obliquo lato progressive decrescenti 6

Tipologia infissi LEGNO

Stato degli infissi BUONO

DESCRIZIONE DELLA FASCIA TRA L'INFRASTRUTTURA E L'EDIFICIO

Destinazione d'uso EDIFICATO

DESCRIZIONE DELLE SORGENTI DI RUMORE

Ferrovie:

Strade Strada extraurbana secondaria

Industrie:

Altro:

NOTE

PROGETTO DEFINITIVO - ITINERARIO NAPOLI-BARI
VARIANTE LINEA CANCELLO-NAPOLI - STUDIO ACUSTICO
Schede di censimento dei ricettori

CODICE RICETTORE 3076

LOCALIZZAZIONE DELL'EDIFICIO

Regione: CAMPANIA

Provincia: NAPOLI

Comune: ACERRA

Località: GAUDELLO

Distanza infrastruttura 160 m

Fascia: Fascia B

Lato linea: Dispari

Tipo linea: Raso

Codice intervento RFI:

DOCUMENTAZIONE FOTOGRAFICA



DATI CARATTERISTICI DELL'EDIFICIO ESAMINATO

Tipologia COMMERCIALE E SERVIZI

Numero dei piani

1

Stato conservazione BUONO

Orientamento

PARALLELO

CARATTERIZZAZIONE DEGLI INFISSI

NUMERO INFISSI PER FRONTE

Fronte parallelo all'infrastruttura

4

Fronte perpendicolare/obliquo lato progressive crescenti

1

Fronte perpendicolare /obliquo lato progressive decrescenti

1

Tipologia infissi METALLO

Stato degli infissi BUONO

DESCRIZIONE DELLA FASCIA TRA L'INFRASTRUTTURA E L'EDIFICIO

Destinazione d'uso EDIFICATO

DESCRIZIONE DELLE SORGENTI DI RUMORE

Ferrovie:

Strade Strada extraurbana secondaria

Industrie:

Altro:

NOTE

PROGETTO DEFINITIVO - ITINERARIO NAPOLI-BARI
VARIANTE LINEA CANCELLO-NAPOLI - STUDIO ACUSTICO
Schede di censimento dei ricettori

CODICE RICETTORE

3077

LOCALIZZAZIONE DELL'EDIFICIO

Regione: CAMPANIA

Provincia: NAPOLI

Comune: ACERRA

Località: GAUDELLO

Distanza infrastruttura 170 m

Fascia: Fascia B

DOCUMENTAZIONE FOTOGRAFICA



Lato linea: Dispari

Tipo linea: Raso

Codice intervento RFI:

DATI CARATTERISTICI DELL'EDIFICIO ESAMINATO

Tipologia RESIDENZIALE

Numero dei piani

1

Stato conservazione BUONO

Orientamento

PARALLELO

CARATTERIZZAZIONE DEGLI INFISSI

NUMERO INFISSI PER FRONTE

Fronte parallelo all'infrastruttura

3

Fronte perpendicolare/obliquo lato progressive crescenti

1

Fronte perpendicolare /obliquo lato progressive decrescenti

1

Tipologia infissi MISTO

Stato degli infissi

BUONO

DESCRIZIONE DELLA FASCIA TRA L'INFRASTRUTTURA E L'EDIFICIO

Destinazione d'uso EDIFICATO

DESCRIZIONE DELLE SORGENTI DI RUMORE

Ferrovie:

Strade

Strada extraurbana secondaria

Industrie:

Altro:

NOTE

PROGETTO DEFINITIVO - ITINERARIO NAPOLI-BARI
VARIANTE LINEA CANCELLO-NAPOLI - STUDIO ACUSTICO
Schede di censimento dei ricettori

CODICE RICETTORE 3078

LOCALIZZAZIONE DELL'EDIFICIO

Regione: CAMPANIA

Provincia: NAPOLI

Comune: ACERRA

Località: GADELLO

Distanza infrastruttura 170 m

Fascia: Fascia B

Lato linea: Dispari

Tipo linea: Raso

Codice intervento RFI:

DOCUMENTAZIONE FOTOGRAFICA



DATI CARATTERISTICI DELL'EDIFICIO ESAMINATO

Tipologia RESIDENZIALE

Numero dei piani 1

Stato conservazione BUONO

Orientamento PARALLELO

CARATTERIZZAZIONE DEGLI INFISSI

NUMERO INFISSI PER FRONTE

Fronte parallelo all'infrastruttura

3

Fronte perpendicolare/obliquo lato progressive crescenti

1

Fronte perpendicolare /obliquo lato progressive decrescenti

1

Tipologia infissi MISTO

Stato degli infissi BUONO

DESCRIZIONE DELLA FASCIA TRA L'INFRASTRUTTURA E L'EDIFICIO

Destinazione d'uso EDIFICATO

DESCRIZIONE DELLE SORGENTI DI RUMORE

Ferrovie:

Strade Strada extraurbana secondaria

Industrie:

Altro:

NOTE

PROGETTO DEFINITIVO - ITINERARIO NAPOLI-BARI
VARIANTE LINEA CANCELLO-NAPOLI - STUDIO ACUSTICO
Schede di censimento dei ricettori

CODICE RICETTORE 3079

LOCALIZZAZIONE DELL'EDIFICIO

Regione: CAMPANIA

Provincia: NAPOLI

Comune: ACERRA

Località: GAUDELLO

Distanza in infrastruttura 105 m

Fascia: Fascia B

DOCUMENTAZIONE FOTOGRAFICA



Lato linea: Dispari

Tipo linea: Raso

Codice intervento RFI:

DATI CARATTERISTICI DELL'EDIFICIO ESAMINATO

Tipologia RESIDENZIALE

Numero dei piani 2

Stato conservazione BUONO

Orientamento

PERPENDICOLARE

CARATTERIZZAZIONE DEGLI INFISSI

NUMERO INFISSI PER FRONTE

Fronte parallelo all'infrastruttura

2

Fronte perpendicolare/obliquo lato progressive crescenti

4

Fronte perpendicolare /obliquo lato progressive decrescenti

4

Tipologia infissi LEGNO

Stato degli infissi BUONO

DESCRIZIONE DELLA FASCIA TRA L'INFRASTRUTTURA E L'EDIFICIO

Destinazione d'uso AGRICOLO

DESCRIZIONE DELLE SORGENTI DI RUMORE

Ferrovie:

Strade

Strada extraurbana secondaria

Industrie:

Altro:

NOTE

PROGETTO DEFINITIVO - ITINERARIO NAPOLI-BARI
VARIANTE LINEA CANCELLO-NAPOLI - STUDIO ACUSTICO
Schede di censimento dei ricettori

CODICE RICETTORE

4001

LOCALIZZAZIONE DELL'EDIFICIO

Regione: CAMPANIA

Provincia: NAPOLI

Comune: CASORIA

Località: VIA NAZIONALE DELLE PUGLIE

Distanza infrastruttura 150 m

Fascia: Fascia B

Lato linea: Pari

Tipo linea: Trincea

Codice intervento RFI:

DOCUMENTAZIONE FOTOGRAFICA



DATI CARATTERISTICI DELL'EDIFICIO ESAMINATO

Tipologia RESIDENZIALE

Numero dei piani

2

Stato conservazione BUONO

Orientamento

OBLIQUO

CARATTERIZZAZIONE DEGLI INFISSI

NUMERO INFISSI PER FRONTE

Fronte parallelo all'infrastruttura

Fronte perpendicolare/obliquo lato progressive crescenti

Fronte perpendicolare /obliquo lato progressive decrescenti

Tipologia infissi

MISTO

Stato degli infissi

BUONO

DESCRIZIONE DELLA FASCIA TRA L'INFRASTRUTTURA E L'EDIFICIO

Destinazione d'uso EDIFICATO

DESCRIZIONE DELLE SORGENTI DI RUMORE

Ferrovie:

Strade

Strada extraurbana principale

Industrie:

Altro:

NOTE

PROGETTO DEFINITIVO - ITINERARIO NAPOLI-BARI
VARIANTE LINEA CANCELLO-NAPOLI - STUDIO ACUSTICO
Schede di censimento dei ricettori

CODICE RICETTORE 4002

LOCALIZZAZIONE DELL'EDIFICIO

Regione: CAMPANIA

Provincia: NAPOLI

Comune: CASORIA

Località: VIA NAZIONALE DELLE PUGLIE

Distanza infrastruttura 130 m

Fascia: Fascia B

DOCUMENTAZIONE FOTOGRAFICA



Lato linea: Pari

Tipo linea: Trincea

Codice intervento RFI:

DATI CARATTERISTICI DELL'EDIFICIO ESAMINATO

Tipologia RESIDENZIALE

Numero dei piani 2

Stato conservazione BUONO

Orientamento OBLIQUO

CARATTERIZZAZIONE DEGLI INFISSI

NUMERO INFISSI PER FRONTE

Fronte parallelo all'infrastruttura

Fronte perpendicolare/obliquo lato progressive crescenti 6

Fronte perpendicolare /obliquo lato progressive decrescenti 2

Tipologia infissi MISTO

Stato degli infissi BUONO

DESCRIZIONE DELLA FASCIA TRA L'INFRASTRUTTURA E L'EDIFICIO

Destinazione d'uso EDIFICATO

DESCRIZIONE DELLE SORGENTI DI RUMORE

Ferrovie:

Strade Strada extraurbana principale

Industrie:

Altro:

NOTE

PROGETTO DEFINITIVO - ITINERARIO NAPOLI-BARI
VARIANTE LINEA CANCELLO-NAPOLI - STUDIO ACUSTICO
Schede di censimento dei ricettori

CODICE RICETTORE

4003

LOCALIZZAZIONE DELL'EDIFICIO

Regione: CAMPANIA

Provincia: NAPOLI

Comune: CASORIA

Località: VIA NAZIONALE DELLE PUGLIE

Distanza infrastruttura 140 m

Fascia: Fascia B

Lato linea: Pari

Tipo linea: Trincea

Codice intervento RFI:

DOCUMENTAZIONE FOTOGRAFICA



DATI CARATTERISTICI DELL'EDIFICIO ESAMINATO

Tipologia COMMERCIALE E SERVIZI

Numero dei piani

1

Stato conservazione BUONO

Orientamento

OBLIQUO

CARATTERIZZAZIONE DEGLI INFISSI

NUMERO INFISSI PER FRONTE

Fronte parallelo all'infrastruttura

Fronte perpendicolare/obliquo lato progressive crescenti

Fronte perpendicolare /obliquo lato progressive decrescenti

Tipologia infissi

MISTO

Stato degli infissi

BUONO

DESCRIZIONE DELLA FASCIA TRA L'INFRASTRUTTURA E L'EDIFICIO

Destinazione d'uso EDIFICATO

DESCRIZIONE DELLE SORGENTI DI RUMORE

Ferrovie:

Strade

Strada extraurbana principale

Industrie:

Altro:

NOTE

PROGETTO DEFINITIVO - ITINERARIO NAPOLI-BARI
VARIANTE LINEA CANCELLO-NAPOLI - STUDIO ACUSTICO
Schede di censimento dei ricettori

CODICE RICETTORE

4004

LOCALIZZAZIONE DELL'EDIFICIO

Regione: CAMPANIA

Provincia: NAPOLI

Comune: CASORIA

Località: VIA NAZIONALE DELLE PUGLIE

Distanza infrastruttura 140 m

Fascia: Fascia B

DOCUMENTAZIONE FOTOGRAFICA



Lato linea: Pari

Tipo linea: Raso

Codice intervento RFI:

DATI CARATTERISTICI DELL'EDIFICIO ESAMINATO

Tipologia RESIDENZIALE

Numero dei piani 2

Stato conservazione CATTIVO

Orientamento

OBLIQUO

CARATTERIZZAZIONE DEGLI INFISSI

NUMERO INFISSI PER FRONTE

Fronte parallelo all'infrastruttura

Fronte perpendicolare/obliquo lato progressive crescenti

Fronte perpendicolare /obliquo lato progressive decrescenti

Tipologia infissi

MISTO

Stato degli infissi

MEDIO

DESCRIZIONE DELLA FASCIA TRA L'INFRASTRUTTURA E L'EDIFICIO

Destinazione d'uso EDIFICATO

DESCRIZIONE DELLE SORGENTI DI RUMORE

Ferrovie:

Strade

Strada extraurbana principale

Industrie:

Altro:

NOTE

PROGETTO DEFINITIVO - ITINERARIO NAPOLI-BARI
VARIANTE LINEA CANCELLO-NAPOLI - STUDIO ACUSTICO
Schede di censimento dei ricettori

CODICE RICETTORE

4005

LOCALIZZAZIONE DELL'EDIFICIO

Regione: CAMPANIA

Provincia: NAPOLI

Comune: CASORIA

Località: VIA NAZIONALE DELLE PUGLIE

Distanza infrastruttura 140 m

Fascia: Fascia B

Lato linea: Pari

Tipo linea: Rilevato

Codice intervento RFI:

DOCUMENTAZIONE FOTOGRAFICA



DATI CARATTERISTICI DELL'EDIFICIO ESAMINATO

Tipologia RESIDENZIALE

Numero dei piani

3

Stato conservazione CATTIVO

Orientamento

OBLIQUO

CARATTERIZZAZIONE DEGLI INFISSI

NUMERO INFISSI PER FRONTE

Fronte parallelo all'infrastruttura

Fronte perpendicolare/obliquo lato progressive crescenti

Fronte perpendicolare /obliquo lato progressive decrescenti

Tipologia infissi

LEGNO

Stato degli infissi

CATTIVO

DESCRIZIONE DELLA FASCIA TRA L'INFRASTRUTTURA E L'EDIFICIO

Destinazione d'uso

EDIFICATO

DESCRIZIONE DELLE SORGENTI DI RUMORE

Ferrovie:

Strade

Strada extraurbana principale

Industrie:

Altro:

NOTE

PROGETTO DEFINITIVO - ITINERARIO NAPOLI-BARI
VARIANTE LINEA CANCELLO-NAPOLI - STUDIO ACUSTICO
Schede di censimento dei ricettori

CODICE RICETTORE

4006

LOCALIZZAZIONE DELL'EDIFICIO

Regione: CAMPANIA

Provincia: NAPOLI

Comune: CASORIA

Località: VIA NAZIONALE DELLE PUGLIE

Distanza infrastruttura 105 m

Fascia: Fascia B

Lato linea: Pari

Tipo linea: Trincea

Codice intervento RFI:

DOCUMENTAZIONE FOTOGRAFICA



DATI CARATTERISTICI DELL'EDIFICIO ESAMINATO

Tipologia RESIDENZIALE

Numero dei piani 8

Stato conservazione BUONO

Orientamento OBLIQUO

CARATTERIZZAZIONE DEGLI INFISSI

NUMERO INFISSI PER FRONTE

Fronte parallelo all'infrastruttura

Fronte perpendicolare/obliquo lato progressive crescenti

Fronte perpendicolare /obliquo lato progressive decrescenti

Tipologia infissi MISTO

Stato degli infissi BUONO

DESCRIZIONE DELLA FASCIA TRA L'INFRASTRUTTURA E L'EDIFICIO

Destinazione d'uso EDIFICATO

DESCRIZIONE DELLE SORGENTI DI RUMORE

Ferrovie:

Strade Strada extraurbana principale

Industrie:

Altro:

NOTE

PROGETTO DEFINITIVO - ITINERARIO NAPOLI-BARI
VARIANTE LINEA CANCELLO-NAPOLI - STUDIO ACUSTICO
Schede di censimento dei ricettori

CODICE RICETTORE

4007

LOCALIZZAZIONE DELL'EDIFICIO

Regione: CAMPANIA

Provincia: NAPOLI

Comune: CASORIA

Località: VIA NAZIONALE DELLE PUGLIE

Distanza infrastruttura 120 m

Fascia: Fascia B

Lato linea: Pari

Tipo linea: Trincea

Codice intervento RFI:

DOCUMENTAZIONE FOTOGRAFICA



DATI CARATTERISTICI DELL'EDIFICIO ESAMINATO

Tipologia RESIDENZIALE

Numero dei piani

8

Stato conservazione BUONO

Orientamento

OBLIQUO

CARATTERIZZAZIONE DEGLI INFISSI

NUMERO INFISSI PER FRONTE

Fronte parallelo all'infrastruttura

Fronte perpendicolare/obliquo lato progressive crescenti

Fronte perpendicolare /obliquo lato progressive decrescenti

Tipologia infissi

MISTO

Stato degli infissi

BUONO

DESCRIZIONE DELLA FASCIA TRA L'INFRASTRUTTURA E L'EDIFICIO

Destinazione d'uso EDIFICATO

DESCRIZIONE DELLE SORGENTI DI RUMORE

Ferrovie:

Strade

Strada extraurbana principale

Industrie:

Altro:

NOTE

PROGETTO DEFINITIVO - ITINERARIO NAPOLI-BARI
VARIANTE LINEA CANCELLO-NAPOLI - STUDIO ACUSTICO
Schede di censimento dei ricettori

CODICE RICETTORE

4008

LOCALIZZAZIONE DELL'EDIFICIO

Regione: CAMPANIA

Provincia: NAPOLI

Comune: CASORIA

Località: VIA NAZIONALE DELLE PUGLIE

Distanza infrastruttura 165 m

Fascia: Fascia B

Lato linea: Pari

Tipo linea: Trincea

Codice intervento RFI:

DOCUMENTAZIONE FOTOGRAFICA



DATI CARATTERISTICI DELL'EDIFICIO ESAMINATO

Tipologia RESIDENZIALE

Numero dei piani 3

Stato conservazione BUONO

Orientamento OBLIQUO

CARATTERIZZAZIONE DEGLI INFISSI

NUMERO INFISSI PER FRONTE

Fronte parallelo all'infrastruttura

Fronte perpendicolare/obliquo lato progressive crescenti

Fronte perpendicolare /obliquo lato progressive decrescenti

Tipologia infissi MISTO

Stato degli infissi BUONO

DESCRIZIONE DELLA FASCIA TRA L'INFRASTRUTTURA E L'EDIFICIO

Destinazione d'uso EDIFICATO

DESCRIZIONE DELLE SORGENTI DI RUMORE

Ferrovie:

Strade Strada extraurbana principale

Industrie:

Altro:

NOTE

PROGETTO DEFINITIVO - ITINERARIO NAPOLI-BARI
VARIANTE LINEA CANCELLO-NAPOLI - STUDIO ACUSTICO
Schede di censimento dei ricettori

CODICE RICETTORE

4009

LOCALIZZAZIONE DELL'EDIFICIO

Regione: CAMPANIA

Provincia: NAPOLI

Comune: CASORIA

Località: VIA NAZIONALE DELLE PUGLIE

Distanza infrastruttura 180 m

Fascia: Fascia B

Lato linea: Pari

Tipo linea: Trincea

Codice intervento RFI:

DOCUMENTAZIONE FOTOGRAFICA



DATI CARATTERISTICI DELL'EDIFICIO ESAMINATO

Tipologia RESIDENZIALE

Numero dei piani

1

Stato conservazione MEDIO

Orientamento

OBLIQUO

CARATTERIZZAZIONE DEGLI INFISSI

NUMERO INFISSI PER FRONTE

Fronte parallelo all'infrastruttura

Fronte perpendicolare/obliquo lato progressive crescenti

Fronte perpendicolare /obliquo lato progressive decrescenti

1

2

Tipologia infissi LEGNO

Stato degli infissi MEDIO

DESCRIZIONE DELLA FASCIA TRA L'INFRASTRUTTURA E L'EDIFICIO

Destinazione d'uso EDIFICATO

DESCRIZIONE DELLE SORGENTI DI RUMORE

Ferrovie:

Strade Strada extraurbana principale

Industrie:

Altro:

NOTE

**PROGETTO DEFINITIVO - ITINERARIO NAPOLI-BARI
VARIANTE LINEA CANCELLO-NAPOLI - STUDIO ACUSTICO
Schede di censimento dei ricettori**

CODICE RICETTORE **4010**

LOCALIZZAZIONE DELL'EDIFICIO

Regione: **CAMPANIA**
 Provincia: **NAPOLI**
 Comune: **CASORIA**
 Località: **VIA NAZIONALE DELLE PUGLIE**
 Distanza infrastruttura:
 Fascia:

DOCUMENTAZIONE FOTOGRAFICA



Lato linea: Tipo linea: Codice intervento RFI:

DATI CARATTERISTICI DELL'EDIFICIO ESAMINATO

Tipologia: Numero dei piani:
 Stato conservazione: Orientamento:

CARATTERIZZAZIONE DEGLI INFISSI

NUMERO INFISSI PER FRONTE

Fronte parallelo all'infrastruttura:
 Fronte perpendicolare/obliquo lato progressive crescenti:
 Fronte perpendicolare /obliquo lato progressive decrescenti:

Tipologia infissi: Stato degli infissi:

DESCRIZIONE DELLA FASCIA TRA L'INFRASTRUTTURA E L'EDIFICIO

Destinazione d'uso:

DESCRIZIONE DELLE SORGENTI DI RUMORE

Ferrovie: Strade:
 Industrie: Altro:

NOTE

Empty box for notes.

PROGETTO DEFINITIVO - ITINERARIO NAPOLI-BARI
VARIANTE LINEA CANCELLO-NAPOLI - STUDIO ACUSTICO
Schede di censimento dei ricettori

CODICE RICETTORE

4011

LOCALIZZAZIONE DELL'EDIFICIO

Regione: CAMPANIA

Provincia: NAPOLI

Comune: CASORIA

Località: VIA NAZIONALE DELLE PUGLIE

Distanza infrastruttura 150 m

Fascia: Fascia B

Lato linea: Pari

Tipo linea: Trincea

Codice intervento RFI:

DOCUMENTAZIONE FOTOGRAFICA



DATI CARATTERISTICI DELL'EDIFICIO ESAMINATO

Tipologia COMMERCIALE E SERVIZI

Numero dei piani

1

Stato conservazione BUONO

Orientamento

OBLIQUO

CARATTERIZZAZIONE DEGLI INFISSI

NUMERO INFISSI PER FRONTE

Fronte parallelo all'infrastruttura

Fronte perpendicolare/obliquo lato progressive crescenti

Fronte perpendicolare /obliquo lato progressive decrescenti

Tipologia infissi METALLO

Stato degli infissi BUONO

DESCRIZIONE DELLA FASCIA TRA L'INFRASTRUTTURA E L'EDIFICIO

Destinazione d'uso EDIFICATO

DESCRIZIONE DELLE SORGENTI DI RUMORE

Ferrovie:

Strade Strada extraurbana principale

Industrie:

Altro:

NOTE

**PROGETTO DEFINITIVO - ITINERARIO NAPOLI-BARI
 VARIANTE LINEA CANCELLO-NAPOLI – STUDIO ACUSTICO
 Schede di censimento dei ricettori**

CODICE RICETTORE **4012**

LOCALIZZAZIONE DELL'EDIFICIO

Regione: CAMPANIA
Provincia: NAPOLI
Comune: CASORIA
Località: VIA NAZIONALE DELLE PUGLIE
Distanza infrastruttura 170 m
Fascia: Fascia B

DOCUMENTAZIONE FOTOGRAFICA



Lato linea: **Tipo linea:** **Codice intervento RFI:**

DATI CARATTERISTICI DELL'EDIFICIO ESAMINATO

Tipologia **Numero dei piani**
Stato conservazione **Orientamento**

CARATTERIZZAZIONE DEGLI INFISSI

NUMERO INFISSI PER FRONTE

Fronte parallelo all'infrastruttura
Fronte perpendicolare/obliquo lato progressive crescenti
Fronte perpendicolare /obliquo lato progressive decrescenti

Tipologia infissi **Stato degli infissi**

DESCRIZIONE DELLA FASCIA TRA L'INFRASTRUTTURA E L'EDIFICIO

Destinazione d'uso

DESCRIZIONE DELLE SORGENTI DI RUMORE

Ferrovie: **Strade**
Industrie: **Altro:**

NOTE

PROGETTO DEFINITIVO - ITINERARIO NAPOLI-BARI
VARIANTE LINEA CANCELLO-NAPOLI - STUDIO ACUSTICO
Schede di censimento dei ricettori

CODICE RICETTORE **4013**

LOCALIZZAZIONE DELL'EDIFICIO

Regione: CAMPANIA

Provincia: NAPOLI

Comune: CASORIA

Località: VIA NAZIONALE DELLE PUGLIE

Distanza infrastruttura

Fascia:

Lato linea:

Tipo linea:

Codice intervento RFI:

DOCUMENTAZIONE FOTOGRAFICA



DATI CARATTERISTICI DELL'EDIFICIO ESAMINATO

Tipologia

Numero dei piani

Stato conservazione

Orientamento

CARATTERIZZAZIONE DEGLI INFISSI

NUMERO INFISSI PER FRONTE

Fronte parallelo all'infrastruttura

Fronte perpendicolare/obliquo lato progressive crescenti

Fronte perpendicolare /obliquo lato progressive decrescenti

Tipologia infissi

Stato degli infissi

DESCRIZIONE DELLA FASCIA TRA L'INFRASTRUTTURA E L'EDIFICIO

Destinazione d'uso

DESCRIZIONE DELLE SORGENTI DI RUMORE

Ferrovie:

Strade

Industrie:

Altro:

NOTE

PROGETTO DEFINITIVO - ITINERARIO NAPOLI-BARI
VARIANTE LINEA CANCELLO-NAPOLI - STUDIO ACUSTICO
Schede di censimento dei ricettori

CODICE RICETTORE 4014

LOCALIZZAZIONE DELL'EDIFICIO

Regione: CAMPANIA

Provincia: NAPOLI

Comune: CASORIA

Località: VIA NAZIONALE DELLE PUGLIE

Distanza infrastruttura 180 m

Fascia: Fascia B

Lato linea: Pari

Tipo linea: Trincea

Codice intervento RFI:

DOCUMENTAZIONE FOTOGRAFICA



DATI CARATTERISTICI DELL'EDIFICIO ESAMINATO

Tipologia RESIDENZIALE

Numero dei piani 1

Stato conservazione BUONO

Orientamento OBLIQUO

CARATTERIZZAZIONE DEGLI INFISSI

NUMERO INFISSI PER FRONTE

Fronte parallelo all'infrastruttura

Fronte perpendicolare/obliquo lato progressive crescenti 3

Fronte perpendicolare /obliquo lato progressive decrescenti 1

Tipologia infissi MISTO

Stato degli infissi BUONO

DESCRIZIONE DELLA FASCIA TRA L'INFRASTRUTTURA E L'EDIFICIO

Destinazione d'uso EDIFICATO

DESCRIZIONE DELLE SORGENTI DI RUMORE

Ferrovie:

Strade Strada di scorrimento urbano

Industrie:

Altro:

NOTE

PROGETTO DEFINITIVO - ITINERARIO NAPOLI-BARI
VARIANTE LINEA CANCELLO-NAPOLI - STUDIO ACUSTICO
Schede di censimento dei ricettori

CODICE RICETTORE

4015

LOCALIZZAZIONE DELL'EDIFICIO

Regione: CAMPANIA

Provincia: NAPOLI

Comune: CASORIA

Località: VIA NAZIONALE DELLE PUGLIE

Distanza infrastruttura 190 m

Fascia: Fascia B

Lato linea: Pari

Tipo linea: Galleria artificiale

Codice intervento RFI:

DOCUMENTAZIONE FOTOGRAFICA



DATI CARATTERISTICI DELL'EDIFICIO ESAMINATO

Tipologia COMMERCIALE E SERVIZI

Numero dei piani

1

Stato conservazione BUONO

Orientamento

OBLIQUO

CARATTERIZZAZIONE DEGLI INFISSI

NUMERO INFISSI PER FRONTE

Fronte parallelo all'infrastruttura

Fronte perpendicolare/obliquo lato progressive crescenti

Fronte perpendicolare /obliquo lato progressive decrescenti

Tipologia infissi METALLO

Stato degli infissi BUONO

DESCRIZIONE DELLA FASCIA TRA L'INFRASTRUTTURA E L'EDIFICIO

Destinazione d'uso EDIFICATO

DESCRIZIONE DELLE SORGENTI DI RUMORE

Ferrovie:

Strade Strada di scorrimento urbano

Industrie:

Altro:

NOTE

PROGETTO DEFINITIVO - ITINERARIO NAPOLI-BARI
VARIANTE LINEA CANCELLO-NAPOLI - STUDIO ACUSTICO
Schede di censimento dei ricettori

CODICE RICETTORE 4016

LOCALIZZAZIONE DELL'EDIFICIO

Regione: CAMPANIA

Provincia: NAPOLI

Comune: CASORIA

Località: VIA NAZIONALE DELLE PUGLIE

Distanza infrastruttura 205 m

Fascia: Fascia B

DOCUMENTAZIONE FOTOGRAFICA



Lato linea: Pari

Tipo linea: Galleria artificiale

Codice intervento RFI:

DATI CARATTERISTICI DELL'EDIFICIO ESAMINATO

Tipologia RESIDENZIALE

Numero dei piani 1

Stato conservazione BUONO

Orientamento OBLIQUO

CARATTERIZZAZIONE DEGLI INFISSI

NUMERO INFISSI PER FRONTE

Fronte parallelo all'infrastruttura

Fronte perpendicolare/obliquo lato progressive crescenti

Fronte perpendicolare /obliquo lato progressive decrescenti

Tipologia infissi MISTO

Stato degli infissi BUONO

DESCRIZIONE DELLA FASCIA TRA L'INFRASTRUTTURA E L'EDIFICIO

Destinazione d'uso EDIFICATO

DESCRIZIONE DELLE SORGENTI DI RUMORE

Ferrovie:

Strade Strada di scorrimento urbano

Industrie:

Altro:

NOTE

PROGETTO DEFINITIVO - ITINERARIO NAPOLI-BARI
VARIANTE LINEA CANCELLO-NAPOLI - STUDIO ACUSTICO
Schede di censimento dei ricettori

CODICE RICETTORE

4017

LOCALIZZAZIONE DELL'EDIFICIO

Regione: CAMPANIA

Provincia: NAPOLI

Comune: CASORIA

Località: VIA NAZIONALE DELLE PUGLIE

Distanza infrastruttura 145 m

Fascia: Fascia B

Lato linea: Pari

Tipo linea: Galleria artificiale

Codice intervento RFI:

DOCUMENTAZIONE FOTOGRAFICA



DATI CARATTERISTICI DELL'EDIFICIO ESAMINATO

Tipologia COMMERCIALE E SERVIZI

Numero dei piani

1

Stato conservazione BUONO

Orientamento

OBLIQUO

CARATTERIZZAZIONE DEGLI INFISSI

NUMERO INFISSI PER FRONTE

Fronte parallelo all'infrastruttura

Fronte perpendicolare/obliquo lato progressive crescenti

Fronte perpendicolare /obliquo lato progressive decrescenti

Tipologia infissi

MISTO

Stato degli infissi

BUONO

DESCRIZIONE DELLA FASCIA TRA L'INFRASTRUTTURA E L'EDIFICIO

Destinazione d'uso EDIFICATO

DESCRIZIONE DELLE SORGENTI DI RUMORE

Ferrovie:

Strade

Strada di scorrimento urbano

Industrie:

Altro:

NOTE

PROGETTO DEFINITIVO - ITINERARIO NAPOLI-BARI
VARIANTE LINEA CANCELLO-NAPOLI - STUDIO ACUSTICO
Schede di censimento dei ricettori

CODICE RICETTORE

4018

LOCALIZZAZIONE DELL'EDIFICIO

Regione: CAMPANIA

Provincia: NAPOLI

Comune: CASORIA

Località: VIA NAZIONALE DELLE PUGLIE

Distanza infrastruttura 205 m

Fascia: Fascia B

DOCUMENTAZIONE FOTOGRAFICA



Lato linea: Pari

Tipo linea: Galleria artificiale

Codice intervento RFI:

DATI CARATTERISTICI DELL'EDIFICIO ESAMINATO

Tipologia COMMERCIALE E SERVIZI

Numero dei piani 2

Stato conservazione BUONO

Orientamento OBLIQUO

CARATTERIZZAZIONE DEGLI INFISSI

NUMERO INFISSI PER FRONTE

Fronte parallelo all'infrastruttura

Fronte perpendicolare/obliquo lato progressive crescenti

Fronte perpendicolare /obliquo lato progressive decrescenti

Tipologia infissi MISTO

Stato degli infissi BUONO

DESCRIZIONE DELLA FASCIA TRA L'INFRASTRUTTURA E L'EDIFICIO

Destinazione d'uso EDIFICATO

DESCRIZIONE DELLE SORGENTI DI RUMORE

Ferrovie:

Strade Strada di scorrimento urbano

Industrie:

Altro:

NOTE

PROGETTO DEFINITIVO - ITINERARIO NAPOLI-BARI
VARIANTE LINEA CANCELLO-NAPOLI - STUDIO ACUSTICO
Schede di censimento dei ricettori

CODICE RICETTORE **4019**

LOCALIZZAZIONE DELL'EDIFICIO

Regione: CAMPANIA

Provincia: NAPOLI

Comune: AFRAGOLA

Località: SAGGESE/SAN MARCO

Distanza infrastruttura

Fascia:

Lato linea:

Tipo linea:

Codice intervento RFI:

DOCUMENTAZIONE FOTOGRAFICA



DATI CARATTERISTICI DELL'EDIFICIO ESAMINATO

Tipologia

Numero dei piani

Stato conservazione

Orientamento

CARATTERIZZAZIONE DEGLI INFISSI

NUMERO INFISSI PER FRONTE

Fronte parallelo all'infrastruttura

Fronte perpendicolare/obliquo lato progressive crescenti

Fronte perpendicolare /obliquo lato progressive decrescenti

Tipologia infissi

Stato degli infissi

DESCRIZIONE DELLA FASCIA TRA L'INFRASTRUTTURA E L'EDIFICIO

Destinazione d'uso

DESCRIZIONE DELLE SORGENTI DI RUMORE

Ferrovie:

Strade

Industrie:

Altro:

NOTE

PROGETTO DEFINITIVO - ITINERARIO NAPOLI-BARI
VARIANTE LINEA CANCELLO-NAPOLI - STUDIO ACUSTICO
Schede di censimento dei ricettori.

CODICE RICETTORE 4020

LOCALIZZAZIONE DELL'EDIFICIO

Regione: CAMPANIA

Provincia: NAPOLI

Comune: AFRAGOLA

Località: SAGGESE/SAN MARCO

Distanza in infrastruttura 230 m

Fascia: Fascia B

DOCUMENTAZIONE FOTOGRAFICA



Lato linea: Pari

Tipo linea: Galleria artificiale

Codice intervento RFI:

DATI CARATTERISTICI DELL'EDIFICIO ESAMINATO

Tipologia RESIDENZIALE

Numero dei piani 3

Stato conservazione BUONO

Orientamento OBLIQUO

CARATTERIZZAZIONE DEGLI INFISSI

NUMERO INFISSI PER FRONTE

Fronte parallelo all'infrastruttura

Fronte perpendicolare/obliquo lato progressive crescenti

Fronte perpendicolare /obliquo lato progressive decrescenti

Tipologia infissi MISTO

Stato degli infissi BUONO

DESCRIZIONE DELLA FASCIA TRA L'INFRASTRUTTURA E L'EDIFICIO

Destinazione d'uso EDIFICATO

DESCRIZIONE DELLE SORGENTI DI RUMORE

Ferrovie:

Strade

Industrie:

Altro:

NOTE

**PROGETTO DEFINITIVO - ITINERARIO NAPOLI-BARI
VARIANTE LINEA CANCELLO-NAPOLI – STUDIO ACUSTICO**
Schede di censimento dei ricettori

CODICE RICETTORE

4021

LOCALIZZAZIONE DELL'EDIFICIO

Regione: **CAMPANIA**

Provincia: **NAPOLI**

Comune: **AFRAGOLA**

Località: **SAGGESE/SAN MARCO**

Distanza infrastruttura

Fascia:

Lato linea:

Tipo linea:

Codice intervento RFI:

DOCUMENTAZIONE FOTOGRAFICA



DATI CARATTERISTICI DELL'EDIFICIO ESAMINATO

Tipologia

Numero dei piani

Stato conservazione

Orientamento

CARATTERIZZAZIONE DEGLI INFISSI

NUMERO INFISSI PER FRONTE

Fronte parallelo all'infrastruttura

Fronte perpendicolare/obliquo lato progressive crescenti

Fronte perpendicolare /obliquo lato progressive decrescenti

Tipologia infissi

Stato degli infissi

DESCRIZIONE DELLA FASCIA TRA L'INFRASTRUTTURA E L'EDIFICIO

Destinazione d'uso

DESCRIZIONE DELLE SORGENTI DI RUMORE

Ferrovie:

Strade

Industrie:

Altro:

NOTE

PROGETTO DEFINITIVO - ITINERARIO NAPOLI-BARI
VARIANTE LINEA CANCELLO-NAPOLI - STUDIO ACUSTICO
Schede di censimento dei ricettori

CODICE RICETTORE 4022

LOCALIZZAZIONE DELL'EDIFICIO

Regione: CAMPANIA

Provincia: NAPOLI

Comune: AFRAGOLA

Località: SAGGESE/SAN MARCO

Distanza infrastruttura 150 m

Fascia: Fascia B

DOCUMENTAZIONE FOTOGRAFICA



Lato linea: Pari

Tipo linea: Galleria artificiale

Codice intervento RFI:

DATI CARATTERISTICI DELL'EDIFICIO ESAMINATO

Tipologia RESIDENZIALE

Numero dei piani 3

Stato conservazione BUONO

Orientamento OBLIQUO

CARATTERIZZAZIONE DEGLI INFISSI

NUMERO INFISSI PER FRONTE

Fronte parallelo all'infrastruttura

Fronte perpendicolare/obliquo lato progressive crescenti

Fronte perpendicolare /obliquo lato progressive decrescenti

Tipologia infissi MISTO

Stato degli infissi BUONO

DESCRIZIONE DELLA FASCIA TRA L'INFRASTRUTTURA E L'EDIFICIO

Destinazione d'uso

DESCRIZIONE DELLE SORGENTI DI RUMORE

Ferrovie:

Strade

Industrie:

Altro:

NOTE

PROGETTO DEFINITIVO - ITINERARIO NAPOLI-BARI
VARIANTE LINEA CANCELLO-NAPOLI - STUDIO ACUSTICO
Schede di censimento dei ricettori

CODICE RICETTORE

4023

LOCALIZZAZIONE DELL'EDIFICIO

Regione: CAMPANIA

Provincia: NAPOLI

Comune: AFRAGOLA

Località: SAGGESE/SAN MARCO

Distanza infrastruttura

110 m

Fascia:

Fascia B

Lato linea: Pari

Tipo linea: Galleria artificiale

Codice intervento RFI:

DOCUMENTAZIONE FOTOGRAFICA



DATI CARATTERISTICI DELL'EDIFICIO ESAMINATO

Tipologia RESIDENZIALE

Numero dei piani

2

Stato conservazione BUONO

Orientamento

OBLIQUO

CARATTERIZZAZIONE DEGLI INFISSI

NUMERO INFISSI PER FRONTE

Fronte parallelo all'infrastruttura

Fronte perpendicolare/obliquo lato progressive crescenti

Fronte perpendicolare /obliquo lato progressive decrescenti

Tipologia infissi

MISTO

Stato degli infissi

BUONO

DESCRIZIONE DELLA FASCIA TRA L'INFRASTRUTTURA E L'EDIFICIO

Destinazione d'uso

EDIFICATO

DESCRIZIONE DELLE SORGENTI DI RUMORE

Ferrovie:

Strade

Industrie:

Altro:

NOTE

PROGETTO DEFINITIVO - ITINERARIO NAPOLI-BARI
VARIANTE LINEA CANCELLO-NAPOLI - STUDIO ACUSTICO
Schede di censimento dei ricettori

CODICE RICETTORE

4024

LOCALIZZAZIONE DELL'EDIFICIO

Regione: CAMPANIA

Provincia: NAPOLI

Comune: AFRAGOLA

Località: SAGGESE/SAN MARCO

Distanza infrastruttura 130 m

Fascia: Fascia B

DOCUMENTAZIONE FOTOGRAFICA



Lato linea: Pari

Tipo linea: Galleria artificiale

Codice intervento RFI:

DATI CARATTERISTICI DELL'EDIFICIO ESAMINATO

Tipologia RESIDENZIALE

Numero dei piani 3

Stato conservazione BUONO

Orientamento OBLIQUO

CARATTERIZZAZIONE DEGLI INFISSI

NUMERO INFISSI PER FRONTE

Fronte parallelo all'infrastruttura

Fronte perpendicolare/obliquo lato progressive crescenti

Fronte perpendicolare /obliquo lato progressive decrescenti

Tipologia infissi MISTO

Stato degli infissi BUONO

DESCRIZIONE DELLA FASCIA TRA L'INFRASTRUTTURA E L'EDIFICIO

Destinazione d'uso EDIFICATO

DESCRIZIONE DELLE SORGENTI DI RUMORE

Ferrovie:

Strade

Industrie:

Altro:

NOTE

PROGETTO DEFINITIVO - ITINERARIO NAPOLI-BARI
VARIANTE LINEA CANCELLO-NAPOLI - STUDIO ACUSTICO
Schede di censimento dei ricettori

CODICE RICETTORE

4025

LOCALIZZAZIONE DELL'EDIFICIO

Regione: CAMPANIA

Provincia: NAPOLI

Comune: AFRAGOLA

Località: SAGGESE/SAN MARCO

Distanza infrastruttura

Fascia:

Lato linea:

Tipo linea:

Codice intervento RFI:

DOCUMENTAZIONE FOTOGRAFICA



DATI CARATTERISTICI DELL'EDIFICIO ESAMINATO

Tipologia

Numero dei piani

Stato conservazione

Orientamento

CARATTERIZZAZIONE DEGLI INFISSI

NUMERO INFISSI PER FRONTE

Fronte parallelo all'infrastruttura

Fronte perpendicolare/obliquo lato progressive crescenti

Fronte perpendicolare /obliquo lato progressive decrescenti

Tipologia infissi

Stato degli infissi

DESCRIZIONE DELLA FASCIA TRA L'INFRASTRUTTURA E L'EDIFICIO

Destinazione d'uso

DESCRIZIONE DELLE SORGENTI DI RUMORE

Ferrovie:

Strade

Industrie:

Altro:

NOTE

PROGETTO DEFINITIVO - ITINERARIO NAPOLI-BARI
VARIANTE LINEA CANCELLO-NAPOLI - STUDIO ACUSTICO
Schede di censimento dei ricettori

CODICE RICETTORE 4026

LOCALIZZAZIONE DELL'EDIFICIO

Regione: CAMPANIA

Provincia: NAPOLI

Comune: AFRAGOLA

Località: SAGGESE/SAN MARCO

Distanza infrastruttura 225 m

Fascia: Fascia B

DOCUMENTAZIONE FOTOGRAFICA



Lato linea: Pari

Tipo linea: Galleria artificiale

Codice intervento RFI:

DATI CARATTERISTICI DELL'EDIFICIO ESAMINATO

Tipologia RESIDENZIALE

Numero dei piani 2

Stato conservazione BUONO

Orientamento

OBLIQUO

CARATTERIZZAZIONE DEGLI INFISSI

NUMERO INFISSI PER FRONTE

Fronte parallelo all'infrastruttura

Fronte perpendicolare/obliquo lato progressive crescenti

Fronte perpendicolare /obliquo lato progressive decrescenti

Tipologia infissi

MISTO

Stato degli infissi

BUONO

DESCRIZIONE DELLA FASCIA TRA L'INFRASTRUTTURA E L'EDIFICIO

Destinazione d'uso EDIFICATO

DESCRIZIONE DELLE SORGENTI DI RUMORE

Ferrovie:

Strade

Industrie:

Altro:

NOTE

PROGETTO DEFINITIVO - ITINERARIO NAPOLI-BARI
VARIANTE LINEA CANCELLO-NAPOLI - STUDIO ACUSTICO
Schede di censimento dei ricettori

CODICE RICETTORE

4027

LOCALIZZAZIONE DELL'EDIFICIO

Regione: CAMPANIA

Provincia: NAPOLI

Comune: AFRAGOLA

Località: SAGGESE/SAN MARCO

Distanza infrastruttura

190 m

Fascia:

Fascia B

Lato linea: Pari

Tipo linea: Galleria artificiale

Codice intervento RFI:

DOCUMENTAZIONE FOTOGRAFICA



DATI CARATTERISTICI DELL'EDIFICIO ESAMINATO

Tipologia RESIDENZIALE

Numero dei piani

3

Stato conservazione BUONO

Orientamento

OBLIQUO

CARATTERIZZAZIONE DEGLI INFISSI

NUMERO INFISSI PER FRONTE

Fronte parallelo all'infrastruttura

Fronte perpendicolare/obliquo lato progressive crescenti

Fronte perpendicolare /obliquo lato progressive decrescenti

Tipologia infissi

MISTO

Stato degli infissi

BUONO

DESCRIZIONE DELLA FASCIA TRA L'INFRASTRUTTURA E L'EDIFICIO

Destinazione d'uso EDIFICATO

DESCRIZIONE DELLE SORGENTI DI RUMORE

Ferrovie:

Strade

Industrie:

Altro:

NOTE

**PROGETTO DEFINITIVO - ITINERARIO NAPOLI-BARI
VARIANTE LINEA CANCELLO-NAPOLI - STUDIO ACUSTICO**
Schede di censimento dei ricettori

CODICE RICETTORE **4028**

LOCALIZZAZIONE DELL'EDIFICIO

Regione: CAMPANIA

Provincia: NAPOLI

Comune: AFRAGOLA

Località: SAGGESE/SAN MARCO

Distanza infrastruttura 200 m

Fascia: Fascia B

DOCUMENTAZIONE FOTOGRAFICA



Lato linea:

Tipo linea:

Codice intervento RFI:

DATI CARATTERISTICI DELL'EDIFICIO ESAMINATO

Tipologia

Numero dei piani

Stato conservazione

Orientamento

CARATTERIZZAZIONE DEGLI INFISSI

NUMERO INFISSI PER FRONTE

Fronte parallelo all'infrastruttura

Fronte perpendicolare/obliquo lato progressive crescenti

Fronte perpendicolare /obliquo lato progressive decrescenti

Tipologia infissi

Stato degli infissi

DESCRIZIONE DELLA FASCIA TRA L'INFRASTRUTTURA E L'EDIFICIO

Destinazione d'uso

DESCRIZIONE DELLE SORGENTI DI RUMORE

Ferrovie:

Strade

Industrie:

Altro:

NOTE

Empty text area for notes.

PROGETTO DEFINITIVO - ITINERARIO NAPOLI-BARI
VARIANTE LINEA CANCELLO-NAPOLI - STUDIO ACUSTICO
Schede di censimento dei ricettori

CODICE RICETTORE

4029

LOCALIZZAZIONE DELL'EDIFICIO

Regione: CAMPANIA

Provincia: NAPOLI

Comune: AFRAGOLA

Località: SAGGESE/SAN MARCO

Distanza infrastruttura 180 m

Fascia: Fascia B

Lato linea: Pari

Tipo linea: Galleria artificiale

Codice intervento RFI:

DOCUMENTAZIONE FOTOGRAFICA



DATI CARATTERISTICI DELL'EDIFICIO ESAMINATO

Tipologia RESIDENZIALE

Numero dei piani

3

Stato conservazione BUONO

Orientamento

OBLIQUO

CARATTERIZZAZIONE DEGLI INFISSI

NUMERO INFISSI PER FRONTE

Fronte parallelo all'infrastruttura

Fronte perpendicolare/obliquo lato progressive crescenti

Fronte perpendicolare /obliquo lato progressive decrescenti

Tipologia infissi

MISTO

Stato degli infissi

BUONO

DESCRIZIONE DELLA FASCIA TRA L'INFRASTRUTTURA E L'EDIFICIO

Destinazione d'uso EDIFICATO

DESCRIZIONE DELLE SORGENTI DI RUMORE

Ferrovie:

Strade

Industrie:

Altro:

NOTE

PROGETTO DEFINITIVO - ITINERARIO NAPOLI-BARI
VARIANTE LINEA CANCELLO-NAPOLI - STUDIO ACUSTICO
Schede di censimento dei ricettori

CODICE RICETTORE 4030

LOCALIZZAZIONE DELL'EDIFICIO

Regione: CAMPANIA

Provincia: NAPOLI

Comune: AFRAGOLA

Località: SAGGESE/SAN MARCO

Distanza infrastruttura 165 m

Fascia: Fascia B

DOCUMENTAZIONE FOTOGRAFICA



Lato linea: Pari

Tipo linea: Galleria artificiale

Codice intervento RFI:

DATI CARATTERISTICI DELL'EDIFICIO ESAMINATO

Tipologia RESIDENZIALE

Numero dei piani 3

Stato conservazione BUONO

Orientamento OBLIQUO

CARATTERIZZAZIONE DEGLI INFISSI

NUMERO INFISSI PER FRONTE

Fronte parallelo all'infrastruttura

Fronte perpendicolare/obliquo lato progressive crescenti

Fronte perpendicolare /obliquo lato progressive decrescenti

Tipologia infissi MISTO

Stato degli infissi BUONO

DESCRIZIONE DELLA FASCIA TRA L'INFRASTRUTTURA E L'EDIFICIO

Destinazione d'uso EDIFICATO

DESCRIZIONE DELLE SORGENTI DI RUMORE

Ferrovie:

Strade

Industrie:

Altro:

NOTE

PROGETTO DEFINITIVO - ITINERARIO NAPOLI-BARI
VARIANTE LINEA CANCELLO-NAPOLI - STUDIO ACUSTICO
Schede di censimento dei ricettori

CODICE RICETTORE 4031

LOCALIZZAZIONE DELL'EDIFICIO

Regione: CAMPANIA

Provincia: NAPOLI

Comune: AFRAGOLA

Località: SAGGESE/SAN MARCO

Distanza infrastruttura 215 m

Fascia: Fascia B

Lato linea: Pari

Tipo linea: Galleria artificiale

Codice intervento RFI:

DOCUMENTAZIONE FOTOGRAFICA



DATI CARATTERISTICI DELL'EDIFICIO ESAMINATO

Tipologia RESIDENZIALE

Numero dei piani 3

Stato conservazione BUONO

Orientamento

OBLIQUO

CARATTERIZZAZIONE DEGLI INFISSI

NUMERO INFISSI PER FRONTE

Fronte parallelo all'infrastruttura

Fronte perpendicolare/obliquo lato progressive crescenti

Fronte perpendicolare /obliquo lato progressive decrescenti

Tipologia infissi

MISTO

Stato degli infissi

BUONO

DESCRIZIONE DELLA FASCIA TRA L'INFRASTRUTTURA E L'EDIFICIO

Destinazione d'uso EDIFICATO

DESCRIZIONE DELLE SORGENTI DI RUMORE

Ferrovie:

Strade

Industrie:

Altro:

NOTE

PROGETTO DEFINITIVO - ITINERARIO NAPOLI-BARI
VARIANTE LINEA CANCELLO-NAPOLI - STUDIO ACUSTICO
Schede di censimento dei ricettori

CODICE RICETTORE 4032

LOCALIZZAZIONE DELL'EDIFICIO

Regione: CAMPANIA

Provincia: NAPOLI

Comune: AFRAGOLA

Località: SAGGESE/SAN MARCO

Distanza infrastruttura 220 m

Fascia: Fascia B

DOCUMENTAZIONE FOTOGRAFICA



Lato linea: Pari

Tipo linea: Galleria artificiale

Codice intervento RFI:

DATI CARATTERISTICI DELL'EDIFICIO ESAMINATO

Tipologia RESIDENZIALE

Numero dei piani 2

Stato conservazione BUONO

Orientamento

PERPENDICOLARE

CARATTERIZZAZIONE DEGLI INFISSI

NUMERO INFISSI PER FRONTE

Fronte parallelo all'infrastruttura

0

Fronte perpendicolare/obliquo lato progressive crescenti

8

Fronte perpendicolare /obliquo lato progressive decrescenti

14

Tipologia infissi MISTO

Stato degli infissi BUONO

DESCRIZIONE DELLA FASCIA TRA L'INFRASTRUTTURA E L'EDIFICIO

Destinazione d'uso AGRICOLO

DESCRIZIONE DELLE SORGENTI DI RUMORE

Ferrovie:

Strade

Industrie:

Altro:

NOTE

PROGETTO DEFINITIVO - ITINERARIO NAPOLI-BARI
VARIANTE LINEA CANCELLO-NAPOLI - STUDIO ACUSTICO
Schede di censimento dei ricettori

CODICE RICETTORE

4033

LOCALIZZAZIONE DELL'EDIFICIO

Regione: CAMPANIA

Provincia: NAPOLI

Comune: AFRAGOLA

Località: SAGGESE/SAN MARCO

Distanza infrastruttura

Fascia:

Lato linea:

Tipo linea:

Codice intervento RFI:

DOCUMENTAZIONE FOTOGRAFICA



DATI CARATTERISTICI DELL'EDIFICIO ESAMINATO

Tipologia

Numero dei piani

Stato conservazione

Orientamento

CARATTERIZZAZIONE DEGLI INFISSI

NUMERO INFISSI PER FRONTE

Fronte parallelo all'infrastruttura

Fronte perpendicolare/obliquo lato progressive crescenti

Fronte perpendicolare /obliquo lato progressive decrescenti

Tipologia infissi

Stato degli infissi

DESCRIZIONE DELLA FASCIA TRA L'INFRASTRUTTURA E L'EDIFICIO

Destinazione d'uso

DESCRIZIONE DELLE SORGENTI DI RUMORE

Ferrovie:

Strade

Industrie:

Altro:

NOTE

PROGETTO DEFINITIVO - ITINERARIO NAPOLI-BARI
VARIANTE LINEA CANCELLO-NAPOLI - STUDIO ACUSTICO
Schede di censimento dei ricettori

CODICE RICETTORE 4034

LOCALIZZAZIONE DELL'EDIFICIO

Regione: CAMPANIA

Provincia: NAPOLI

Comune: AFRAGOLA

Località: SAGGESE/SAN MARCO

Distanza infrastruttura 235 m

Fascia: Fascia B

Lato linea: Pari

Tipo linea: Raso

Codice intervento RFI:

DOCUMENTAZIONE FOTOGRAFICA



DATI CARATTERISTICI DELL'EDIFICIO ESAMINATO

Tipologia RESIDENZIALE

Numero dei piani 4

Stato conservazione BUONO

Orientamento PARALLELO

CARATTERIZZAZIONE DEGLI INFISSI

NUMERO INFISSI PER FRONTE

Fronte parallelo all'infrastruttura

12

Fronte perpendicolare/obliquo lato progressive crescenti

1

Fronte perpendicolare /obliquo lato progressive decrescenti

1

Tipologia infissi MISTO

Stato degli infissi BUONO

DESCRIZIONE DELLA FASCIA TRA L'INFRASTRUTTURA E L'EDIFICIO

Destinazione d'uso AGRICOLO

DESCRIZIONE DELLE SORGENTI DI RUMORE

Ferrovie:

Strade

Industrie:

Altro:

NOTE

PROGETTO DEFINITIVO - ITINERARIO NAPOLI-BARI
VARIANTE LINEA CANCELLO-NAPOLI - STUDIO ACUSTICO
Schede di censimento dei ricettori

CODICE RICETTORE 4035

LOCALIZZAZIONE DELL'EDIFICIO

Regione: CAMPANIA

Provincia: NAPOLI

Comune: AFRAGOLA

Località: CONTRADA FERRARESE

Distanza infrastruttura 115 m

Fascia: Fascia B

Lato linea: Pari

Tipo linea: Raso

Codice intervento RFI:

DOCUMENTAZIONE FOTOGRAFICA



DATI CARATTERISTICI DELL'EDIFICIO ESAMINATO

Tipologia RESIDENZIALE

Numero dei piani 3

Stato conservazione BUONO

Orientamento PARALLELO

CARATTERIZZAZIONE DEGLI INFISSI

NUMERO INFISSI PER FRONTE

Fronte parallelo all'infrastruttura 14

Fronte perpendicolare/obliquo lato progressive crescenti 10

Fronte perpendicolare /obliquo lato progressive decrescenti 10

Tipologia infissi MISTO

Stato degli infissi BUONO

DESCRIZIONE DELLA FASCIA TRA L'INFRASTRUTTURA E L'EDIFICIO

Destinazione d'uso AGRICOLO

DESCRIZIONE DELLE SORGENTI DI RUMORE

Ferrovie:

Strade

Industrie:

Altro:

NOTE

PROGETTO DEFINITIVO - ITINERARIO NAPOLI-BARI
VARIANTE LINEA CANCELLO-NAPOLI - STUDIO ACUSTICO
Schede di censimento dei ricettori

CODICE RICETTORE

4036

LOCALIZZAZIONE DELL'EDIFICIO

Regione: CAMPANIA

Provincia: NAPOLI

Comune: AFRAGOLA

Località: CONTRADA FERRARESE

Distanza infrastruttura 110 m

Fascia: Fascia B

DOCUMENTAZIONE FOTOGRAFICA



Lato linea: Pari

Tipo linea: Raso

Codice intervento RFI:

DATI CARATTERISTICI DELL'EDIFICIO ESAMINATO

Tipologia RESIDENZIALE

Numero dei piani 1

Stato conservazione MEDIO

Orientamento PARALLELO

CARATTERIZZAZIONE DEGLI INFISSI

NUMERO INFISSI PER FRONTE

Fronte parallelo all'infrastruttura 6

Fronte perpendicolare/obliquo lato progressive crescenti 2

Fronte perpendicolare /obliquo lato progressive decrescenti 2

Tipologia infissi MISTO

Stato degli infissi BUONO

DESCRIZIONE DELLA FASCIA TRA L'INFRASTRUTTURA E L'EDIFICIO

Destinazione d'uso AGRICOLO

DESCRIZIONE DELLE SORGENTI DI RUMORE

Ferrovie:

Strade

Industrie:

Altro:

NOTE

PROGETTO DEFINITIVO - ITINERARIO NAPOLI-BARI
VARIANTE LINEA CANCELLO-NAPOLI - STUDIO ACUSTICO
Schede di censimento dei ricettori

CODICE RICETTORE

4037

LOCALIZZAZIONE DELL'EDIFICIO

Regione: CAMPANIA

Provincia: NAPOLI

Comune: AFRAGOLA

Località: CONTRADA FERRARESE

Distanza infrastruttura 155 m

Fascia: Fascia B

Lato linea: Pari

Tipo linea: Raso

Codice intervento RFI:

DOCUMENTAZIONE FOTOGRAFICA



DATI CARATTERISTICI DELL'EDIFICIO ESAMINATO

Tipologia IN COSTRUZIONE

Numero dei piani

3

Stato conservazione IN COSTRUZIONE

Orientamento

PARALLELO

CARATTERIZZAZIONE DEGLI INFISSI

NUMERO INFISSI PER FRONTE

Fronte parallelo all'infrastruttura

Fronte perpendicolare/obliquo lato progressive crescenti

Fronte perpendicolare /obliquo lato progressive decrescenti

Tipologia infissi

Stato degli infissi

ASSENTE

DESCRIZIONE DELLA FASCIA TRA L'INFRASTRUTTURA E L'EDIFICIO

Destinazione d'uso AGRICOLO

DESCRIZIONE DELLE SORGENTI DI RUMORE

Ferrovie:

Strade

Industrie:

Altro:

NOTE

PROGETTO DEFINITIVO - ITINERARIO NAPOLI-BARI
VARIANTE LINEA CANCELLO-NAPOLI - STUDIO ACUSTICO
Schede di censimento dei ricettori

CODICE RICETTORE 4038

LOCALIZZAZIONE DELL'EDIFICIO

Regione: CAMPANIA

Provincia: NAPOLI

Comune: AFRAGOLA

Località: CONTRADA FERRARESE

Distanza infrastruttura 105 m

Fascia: Fascia B

Lato linea: Pari

Tipo linea: Raso

Codice intervento RFI:

DOCUMENTAZIONE FOTOGRAFICA



DATI CARATTERISTICI DELL'EDIFICIO ESAMINATO

Tipologia IN COSTRUZIONE

Numero dei piani 3

Stato conservazione IN COSTRUZIONE

Orientamento PERPENDICOLARE

CARATTERIZZAZIONE DEGLI INFISSI

NUMERO INFISSI PER FRONTE

Fronte parallelo all'infrastruttura

Fronte perpendicolare/obliquo lato progressive crescenti

Fronte perpendicolare /obliquo lato progressive decrescenti

Tipologia infissi

Stato degli infissi ASSENTE

DESCRIZIONE DELLA FASCIA TRA L'INFRASTRUTTURA E L'EDIFICIO

Destinazione d'uso AGRICOLO

DESCRIZIONE DELLE SORGENTI DI RUMORE

Ferrovie:

Strade

Industrie:

Altro:

NOTE

PROGETTO DEFINITIVO - ITINERARIO NAPOLI-BARI
VARIANTE LINEA CANCELLO-NAPOLI - STUDIO ACUSTICO
Schede di censimento dei ricettori

CODICE RICETTORE

4039

LOCALIZZAZIONE DELL'EDIFICIO

Regione: CAMPANIA

Provincia: NAPOLI

Comune: AFRAGOLA

Località: CONTRADA FERRARESE

Distanza infrastruttura 105 m

Fascia: Fascia B

Lato linea: Pari

Tipo linea: Raso

Codice intervento RFI:

DOCUMENTAZIONE FOTOGRAFICA



DATI CARATTERISTICI DELL'EDIFICIO ESAMINATO

Tipologia RESIDENZIALE

Numero dei piani

3

Stato conservazione BUONO

Orientamento

PARALLELO

CARATTERIZZAZIONE DEGLI INFISSI

NUMERO INFISSI PER FRONTE

Fronte parallelo all'infrastruttura

12

Fronte perpendicolare/obliquo lato progressive crescenti

1

Fronte perpendicolare /obliquo lato progressive decrescenti

0

Tipologia infissi MISTO

Stato degli infissi

BUONO

DESCRIZIONE DELLA FASCIA TRA L'INFRASTRUTTURA E L'EDIFICIO

Destinazione d'uso AGRICOLO

DESCRIZIONE DELLE SORGENTI DI RUMORE

Ferrovie:

Strade

Industrie:

Altro:

NOTE

PROGETTO DEFINITIVO - ITINERARIO NAPOLI-BARI
VARIANTE LINEA CANCELLO-NAPOLI - STUDIO ACUSTICO
Schede di censimento dei ricettori

CODICE RICETTORE

4040

LOCALIZZAZIONE DELL'EDIFICIO

Regione: CAMPANIA

Provincia: NAPOLI

Comune: AFRAGOLA

Località: CONTRADA FERRARESE

Distanza infrastruttura 155 m

Fascia: Fascia B

DOCUMENTAZIONE FOTOGRAFICA



Lato linea: Pari

Tipo linea: Raso

Codice intervento RFI:

DATI CARATTERISTICI DELL'EDIFICIO ESAMINATO

Tipologia RESIDENZIALE

Numero dei piani 3

Stato conservazione BUONO

Orientamento

OBLIQUO

CARATTERIZZAZIONE DEGLI INFISSI

NUMERO INFISSI PER FRONTE

Fronte parallelo all'infrastruttura

Fronte perpendicolare/obliquo lato progressive crescenti

Fronte perpendicolare /obliquo lato progressive decrescenti

Tipologia infissi

MISTO

Stato degli infissi

BUONO

DESCRIZIONE DELLA FASCIA TRA L'INFRASTRUTTURA E L'EDIFICIO

Destinazione d'uso AGRICOLO

DESCRIZIONE DELLE SORGENTI DI RUMORE

Ferrovie:

Strade

Industrie:

Altro:

NOTE

PROGETTO DEFINITIVO - ITINERARIO NAPOLI-BARI
VARIANTE LINEA CANCELLO-NAPOLI - STUDIO ACUSTICO
Schede di censimento dei ricettori

CODICE RICETTORE

4041

LOCALIZZAZIONE DELL'EDIFICIO

Regione: CAMPANIA

Provincia: NAPOLI

Comune: AFRAGOLA

Località: CONTRADA FERRARESE

Distanza infrastruttura 170 m

Fascia: Fascia B

Lato linea: Pari

Tipo linea: Stazione/Scalo

Codice intervento RFI:

DOCUMENTAZIONE FOTOGRAFICA



DATI CARATTERISTICI DELL'EDIFICIO ESAMINATO

Tipologia RESIDENZIALE

Numero dei piani

2

Stato conservazione BUONO

Orientamento

OBLIQUO

CARATTERIZZAZIONE DEGLI INFISSI

NUMERO INFISSI PER FRONTE

Fronte parallelo all'infrastruttura

Fronte perpendicolare/obliquo lato progressive crescenti

Fronte perpendicolare /obliquo lato progressive decrescenti

Tipologia infissi

MISTO

Stato degli infissi

BUONO

DESCRIZIONE DELLA FASCIA TRA L'INFRASTRUTTURA E L'EDIFICIO

Destinazione d'uso AGRICOLO

DESCRIZIONE DELLE SORGENTI DI RUMORE

Ferrovie:

Strade

Industrie:

Altro:

NOTE

PROGETTO DEFINITIVO - ITINERARIO NAPOLI-BARI
VARIANTE LINEA CANCELLO-NAPOLI - STUDIO ACUSTICO
Schede di censimento dei ricettori

CODICE RICETTORE

4042

LOCALIZZAZIONE DELL'EDIFICIO

Regione: CAMPANIA

Provincia: NAPOLI

Comune: AFRAGOLA

Località: CONTRADA FERRARESE

Distanza infrastruttura

Fascia:

DOCUMENTAZIONE FOTOGRAFICA



Lato linea:

Tipo linea:

Codice intervento RFI:

DATI CARATTERISTICI DELL'EDIFICIO ESAMINATO

Tipologia

Numero dei piani

Stato conservazione

Orientamento

CARATTERIZZAZIONE DEGLI INFISSI

NUMERO INFISSI PER FRONTE

Fronte parallelo all'infrastruttura

Fronte perpendicolare/obliquo lato progressive crescenti

Fronte perpendicolare /obliquo lato progressive decrescenti

Tipologia infissi

Stato degli infissi

DESCRIZIONE DELLA FASCIA TRA L'INFRASTRUTTURA E L'EDIFICIO

Destinazione d'uso

DESCRIZIONE DELLE SORGENTI DI RUMORE

Ferrovie:

Strade

Industrie:

Altro:

NOTE

Empty box for notes.

PROGETTO DEFINITIVO - ITINERARIO NAPOLI-BARI
VARIANTE LINEA CANCELLO-NAPOLI - STUDIO ACUSTICO
Schede di censimento dei ricettori

CODICE RICETTORE

4043

LOCALIZZAZIONE DELL'EDIFICIO

Regione: CAMPANIA

Provincia: NAPOLI

Comune: AFRAGOLA

Località: CAPOMAZZO-CINQUEVIE

Distanza infrastruttura

Fascia:

Lato linea:

Tipo linea:

Codice intervento RFI:

DOCUMENTAZIONE FOTOGRAFICA



DATI CARATTERISTICI DELL'EDIFICIO ESAMINATO

Tipologia

Numero dei piani

Stato conservazione

Orientamento

CARATTERIZZAZIONE DEGLI INFISSI

NUMERO INFISSI PER FRONTE

Fronte parallelo all'infrastruttura

Fronte perpendicolare/obliquo lato progressive crescenti

Fronte perpendicolare /obliquo lato progressive decrescenti

Tipologia infissi

Stato degli infissi

DESCRIZIONE DELLA FASCIA TRA L'INFRASTRUTTURA E L'EDIFICIO

Destinazione d'uso

DESCRIZIONE DELLE SORGENTI DI RUMORE

Ferrovie:

Strade

Industrie:

Altro:

NOTE

**PROGETTO DEFINITIVO - ITINERARIO NAPOLI-BARI
VARIANTE LINEA CANCELLO-NAPOLI - STUDIO ACUSTICO**
Schede di censimento dei ricettori

CODICE RICETTORE

4044

LOCALIZZAZIONE DELL'EDIFICIO

Regione: **CAMPANIA**

Provincia: **NAPOLI**

Comune: **AFRAGOLA**

Località: **CENTRO COMMERCIALE**

Distanza infrastruttura

Fascia:

DOCUMENTAZIONE FOTOGRAFICA



Lato linea:

Tipo linea:

Codice intervento RFI:

DATI CARATTERISTICI DELL'EDIFICIO ESAMINATO

Tipologia

Numero dei piani

Stato conservazione

Orientamento

CARATTERIZZAZIONE DEGLI INFISSI

NUMERO INFISSI PER FRONTE

Fronte parallelo all'infrastruttura

Fronte perpendicolare/obliquo lato progressive crescenti

Fronte perpendicolare /obliquo lato progressive decrescenti

Tipologia infissi

Stato degli infissi

DESCRIZIONE DELLA FASCIA TRA L'INFRASTRUTTURA E L'EDIFICIO

Destinazione d'uso

DESCRIZIONE DELLE SORGENTI DI RUMORE

Ferrovie:

Strade

Industrie:

Altro:

NOTE

Empty text area for notes.

PROGETTO DEFINITIVO - ITINERARIO NAPOLI-BARI
VARIANTE LINEA CANCELLO-NAPOLI - STUDIO ACUSTICO
Schede di censimento dei ricettori

CODICE RICETTORE

4045

LOCALIZZAZIONE DELL'EDIFICIO

Regione: CAMPANIA

Provincia: NAPOLI

Comune: AFRAGOLA

Località: CENTRO COMMERCIALE

Distanza infrastruttura 105 m


Fascia: Fascia B

Lato linea: Pari

Tipo linea: Viadotto

Codice intervento RFI:

DOCUMENTAZIONE FOTOGRAFICA



DATI CARATTERISTICI DELL'EDIFICIO ESAMINATO

Tipologia COMMERCIALE E SERVIZI

Numero dei piani

2

Stato conservazione BUONO

Orientamento

OBLIQUO

CARATTERIZZAZIONE DEGLI INFISSI

NUMERO INFISSI PER FRONTE

Fronte parallelo all'infrastruttura

Fronte perpendicolare/obliquo lato progressive crescenti

Fronte perpendicolare /obliquo lato progressive decrescenti

Tipologia infissi

METALLO

Stato degli infissi

BUONO

DESCRIZIONE DELLA FASCIA TRA L'INFRASTRUTTURA E L'EDIFICIO

Destinazione d'uso INDUSTRIALE/TERZIARIO

DESCRIZIONE DELLE SORGENTI DI RUMORE

Ferrovie:

Strade

Strada extraurbana principale

Industrie:

Altro:

NOTE

PROGETTO DEFINITIVO - ITINERARIO NAPOLI-BARI
VARIANTE LINEA CANCELLO-NAPOLI - STUDIO ACUSTICO
Schede di censimento dei ricettori

CODICE RICETTORE

4047

LOCALIZZAZIONE DELL'EDIFICIO

Regione: CAMPANIA

Provincia: NAPOLI

Comune: AFRAGOLA

Località: CENTRO COMMERCIALE

Distanza infrastruttura 220 m

Fascia: Fascia B

DOCUMENTAZIONE FOTOGRAFICA



Lato linea: Pari

Tipo linea: Viadotto

Codice intervento RFI:

DATI CARATTERISTICI DELL'EDIFICIO ESAMINATO

Tipologia COMMERCIALE E SERVIZI

Numero dei piani 3

Stato conservazione BUONO

Orientamento

OBLIQUO

CARATTERIZZAZIONE DEGLI INFISSI

NUMERO INFISSI PER FRONTE

Fronte parallelo all'infrastruttura

Fronte perpendicolare/obliquo lato progressive crescenti

Fronte perpendicolare /obliquo lato progressive decrescenti

Tipologia infissi

METALLO

Stato degli infissi

BUONO

DESCRIZIONE DELLA FASCIA TRA L'INFRASTRUTTURA E L'EDIFICIO

Destinazione d'uso INDUSTRIALE/TERZIARIO

DESCRIZIONE DELLE SORGENTI DI RUMORE

Ferrovie:

Strade

Industrie:

Altro:

NOTE

PROGETTO DEFINITIVO - ITINERARIO NAPOLI-BARI
VARIANTE LINEA CANCELLO-NAPOLI - STUDIO ACUSTICO
Schede di censimento dei ricettori

CODICE RICETTORE 4048

LOCALIZZAZIONE DELL'EDIFICIO

Regione: CAMPANIA

Provincia: NAPOLI

Comune: ACERRA

Località: CENTRO COMMERCIALE

Distanza infrastruttura 250 m

Fascia: Fascia B

Lato linea: Pari

Tipo linea: Viadotto

Codice intervento RFI:

DOCUMENTAZIONE FOTOGRAFICA



DATI CARATTERISTICI DELL'EDIFICIO ESAMINATO

Tipologia COMMERCIALE E SERVIZI

Numero dei piani

3

Stato conservazione BUONO

Orientamento

OBLIQUO

CARATTERIZZAZIONE DEGLI INFISSI

NUMERO INFISSI PER FRONTE

Fronte parallelo all'infrastruttura

Fronte perpendicolare/obliquo lato progressive crescenti

Fronte perpendicolare /obliquo lato progressive decrescenti

Tipologia infissi

METALLO

Stato degli infissi

BUONO

DESCRIZIONE DELLA FASCIA TRA L'INFRASTRUTTURA E L'EDIFICIO

Destinazione d'uso INDUSTRIALE/TERZIARIO

DESCRIZIONE DELLE SORGENTI DI RUMORE

Ferrovie:

Strade

Industrie:

Altro:

NOTE

PROGETTO DEFINITIVO - ITINERARIO NAPOLI-BARI
VARIANTE LINEA CANCELLO-NAPOLI - STUDIO ACUSTICO
Schede di censimento dei ricettori

CODICE RICETTORE

4049

LOCALIZZAZIONE DELL'EDIFICIO

Regione: CAMPANIA

Provincia: NAPOLI

Comune: ACERRA

Località: CENTRO COMMERCIALE

Distanza infrastruttura 160 m

Fascia: Fascia B

DOCUMENTAZIONE FOTOGRAFICA



Lato linea: Pari

Tipo linea: Viadotto

Codice intervento RFI:

DATI CARATTERISTICI DELL'EDIFICIO ESAMINATO

Tipologia COMMERCIALE E SERVIZI

Numero dei piani

1

Stato conservazione BUONO

Orientamento

OBLIQUO

CARATTERIZZAZIONE DEGLI INFISSI

NUMERO INFISSI PER FRONTE

Fronte parallelo all'infrastruttura

Fronte perpendicolare/obliquo lato progressive crescenti

Fronte perpendicolare /obliquo lato progressive decrescenti

4

4

Tipologia infissi METALLO

Stato degli infissi

BUONO

DESCRIZIONE DELLA FASCIA TRA L'INFRASTRUTTURA E L'EDIFICIO

Destinazione d'uso INDUSTRIALE/TERZIARIO

DESCRIZIONE DELLE SORGENTI DI RUMORE

Ferrovie:

Strade

Strada extraurbana principale

Industrie:

Altro:

NOTE

PROGETTO DEFINITIVO - ITINERARIO NAPOLI-BARI
VARIANTE LINEA CANCELLO-NAPOLI - STUDIO ACUSTICO
Schede di censimento dei ricettori

CODICE RICETTORE

4050

LOCALIZZAZIONE DELL'EDIFICIO

Regione: CAMPANIA

Provincia: NAPOLI

Comune: ACERRA

Località: CORSO ITALIA

Distanza infrastruttura 190 m

Fascia: Fascia B

Lato linea: Pari

Tipo linea: Viadotto

Codice intervento RFI:

DOCUMENTAZIONE FOTOGRAFICA



DATI CARATTERISTICI DELL'EDIFICIO ESAMINATO

Tipologia COMMERCIALE E SERVIZI

Numero dei piani

2

Stato conservazione CATTIVO

Orientamento

OBLIQUO

CARATTERIZZAZIONE DEGLI INFISSI

NUMERO INFISSI PER FRONTE

Fronte parallelo all'infrastruttura

Fronte perpendicolare/obliquo lato progressive crescenti

Fronte perpendicolare /obliquo lato progressive decrescenti

Tipologia infissi

METALLO

Stato degli infissi

MEDIO

DESCRIZIONE DELLA FASCIA TRA L'INFRASTRUTTURA E L'EDIFICIO

Destinazione d'uso EDIFICATO

DESCRIZIONE DELLE SORGENTI DI RUMORE

Ferrovie:

Strade

Strada extraurbana principale

Industrie:

Altro:

NOTE

PROGETTO DEFINITIVO - ITINERARIO NAPOLI-BARI
VARIANTE LINEA CANCELLO-NAPOLI - STUDIO ACUSTICO
Schede di censimento dei ricettori

CODICE RICETTORE

4051

LOCALIZZAZIONE DELL'EDIFICIO

Regione: CAMPANIA

Provincia: NAPOLI


Comune: ACERRA

Località: CORSO ITALIA

Distanza infrastruttura 210 m

Fascia: Fascia B

DOCUMENTAZIONE FOTOGRAFICA



Lato linea: Pari

Tipo linea: Viadotto

Codice intervento RFI:

DATI CARATTERISTICI DELL'EDIFICIO ESAMINATO

Tipologia COMMERCIALE E SERVIZI

Numero dei piani

1

Stato conservazione BUONO

Orientamento

OBLIQUO

CARATTERIZZAZIONE DEGLI INFISSI

NUMERO INFISSI PER FRONTE

Fronte parallelo all'infrastruttura

Fronte perpendicolare/obliquo lato progressive crescenti

Fronte perpendicolare /obliquo lato progressive decrescenti

Tipologia infissi MISTO

Stato degli infissi BUONO

DESCRIZIONE DELLA FASCIA TRA L'INFRASTRUTTURA E L'EDIFICIO

Destinazione d'uso EDIFICATO

DESCRIZIONE DELLE SORGENTI DI RUMORE

Ferrovie:

Strade

Strada extraurbana principale

Industrie:

Altro:

NOTE

PROGETTO DEFINITIVO - ITINERARIO NAPOLI-BARI
VARIANTE LINEA CANCELLO-NAPOLI - STUDIO ACUSTICO
Schede di censimento dei ricettori

CODICE RICETTORE

4052

LOCALIZZAZIONE DELL'EDIFICIO

Regione: CAMPANIA

Provincia: NAPOLI

Comune: ACERRA

Località: REGI LAGNI

Distanza infrastruttura 185 m

Fascia: Fascia B

Lato linea: Pari

Tipo linea: Viadotto

Codice intervento RFI:

DOCUMENTAZIONE FOTOGRAFICA



DATI CARATTERISTICI DELL'EDIFICIO ESAMINATO

Tipologia RESIDENZIALE

Numero dei piani

2

Stato conservazione BUONO

Orientamento

OBLIQUO

CARATTERIZZAZIONE DEGLI INFISSI

NUMERO INFISSI PER FRONTE

Fronte parallelo all'infrastruttura

Fronte perpendicolare/obliquo lato progressive crescenti

Fronte perpendicolare /obliquo lato progressive decrescenti

Tipologia infissi

MISTO

Stato degli infissi

BUONO

DESCRIZIONE DELLA FASCIA TRA L'INFRASTRUTTURA E L'EDIFICIO

Destinazione d'uso EDIFICATO

DESCRIZIONE DELLE SORGENTI DI RUMORE

Ferrovie:

Strade

Strada extraurbana principale

Industrie:

Altro:

NOTE

**PROGETTO DEFINITIVO - ITINERARIO NAPOLI-BARI
VARIANTE LINEA CANCELLO-NAPOLI - STUDIO ACUSTICO**
Schede di censimento dei ricettori

CODICE RICETTORE

4053

LOCALIZZAZIONE DELL'EDIFICIO

Regione: **CAMPANIA**

Provincia: **NAPOLI**

Comune: **ACERRA**

Località: **REGI LAGNI**

Distanza infrastruttura

Fascia:

Lato linea:

Tipo linea:

Codice intervento RFI:

DOCUMENTAZIONE FOTOGRAFICA



DATI CARATTERISTICI DELL'EDIFICIO ESAMINATO

Tipologia

Numero dei piani

Stato conservazione

Orientamento

CARATTERIZZAZIONE DEGLI INFISSI

NUMERO INFISSI PER FRONTE

Fronte parallelo all'infrastruttura

Fronte perpendicolare/obliquo lato progressive crescenti

Fronte perpendicolare /obliquo lato progressive decrescenti

Tipologia infissi

Stato degli infissi

DESCRIZIONE DELLA FASCIA TRA L'INFRASTRUTTURA E L'EDIFICIO

Destinazione d'uso

DESCRIZIONE DELLE SORGENTI DI RUMORE

Ferrovie:

Strade

Industrie:

Altro:

NOTE

PROGETTO DEFINITIVO - ITINERARIO NAPOLI-BARI
VARIANTE LINEA CANCELLO-NAPOLI - STUDIO ACUSTICO
Schede di censimento dei ricettori

CODICE RICETTORE

4054

LOCALIZZAZIONE DELL'EDIFICIO

Regione: CAMPANIA

Provincia: NAPOLI

Comune: ACERRA

Località: REGI LAGNI

Distanza infrastruttura 180 m

Fascia: Fascia B

Lato linea: Pari

Tipo linea: Rilevato

Codice intervento RFI:

DOCUMENTAZIONE FOTOGRAFICA



DATI CARATTERISTICI DELL'EDIFICIO ESAMINATO

Tipologia RESIDENZIALE

Numero dei piani

2

Stato conservazione MEDIO

Orientamento

OBLIQUO

CARATTERIZZAZIONE DEGLI INFISSI

NUMERO INFISSI PER FRONTE

Fronte parallelo all'infrastruttura

Fronte perpendicolare/obliquo lato progressive crescenti

Fronte perpendicolare /obliquo lato progressive decrescenti

Tipologia infissi

MISTO

Stato degli infissi

MEDIO

DESCRIZIONE DELLA FASCIA TRA L'INFRASTRUTTURA E L'EDIFICIO

Destinazione d'uso EDIFICATO

DESCRIZIONE DELLE SORGENTI DI RUMORE

Ferrovie:

Strade

Strada extraurbana principale

Industrie:

Altro:

NOTE

PROGETTO DEFINITIVO - ITINERARIO NAPOLI-BARI
VARIANTE LINEA CANCELLO-NAPOLI - STUDIO ACUSTICO
Schede di censimento dei ricettori

CODICE RICETTORE 4055

LOCALIZZAZIONE DELL'EDIFICIO

Regione: CAMPANIA

Provincia: NAPOLI

Comune: ACERRA

Località: REGI LAGNI

Distanza infrastruttura 190 m

Fascia: Fascia B

DOCUMENTAZIONE FOTOGRAFICA



Lato linea: Pari

Tipo linea: Rilevato

Codice intervento RFI:

DATI CARATTERISTICI DELL'EDIFICIO ESAMINATO

Tipologia RESIDENZIALE

Numero dei piani 3

Stato conservazione BUONO

Orientamento OBLIQUO

CARATTERIZZAZIONE DEGLI INFISSI

NUMERO INFISSI PER FRONTE

Fronte parallelo all'infrastruttura

Fronte perpendicolare/obliquo lato progressive crescenti

Fronte perpendicolare /obliquo lato progressive decrescenti

Tipologia infissi MISTO

Stato degli infissi BUONO

DESCRIZIONE DELLA FASCIA TRA L'INFRASTRUTTURA E L'EDIFICIO

Destinazione d'uso EDIFICATO

DESCRIZIONE DELLE SORGENTI DI RUMORE

Ferrovie:

Strade Strada extraurbana principale

Industrie:

Altro:

NOTE

PROGETTO DEFINITIVO - ITINERARIO NAPOLI-BARI
VARIANTE LINEA CANCELLO-NAPOLI - STUDIO ACUSTICO
Schede di censimento dei ricettori

CODICE RICETTORE

4056

LOCALIZZAZIONE DELL'EDIFICIO

Regione: CAMPANIA

Provincia: NAPOLI

Comune: ACERRA

Località: REGI LAGNI

Distanza infrastruttura 220 m

Fascia: Fascia B

Lato linea: Pari

Tipo linea: Rilevato

Codice intervento RFI:

DOCUMENTAZIONE FOTOGRAFICA



DATI CARATTERISTICI DELL'EDIFICIO ESAMINATO

Tipologia RESIDENZIALE

Numero dei piani

3

Stato conservazione BUONO

Orientamento

OBLIQUO

CARATTERIZZAZIONE DEGLI INFISSI

NUMERO INFISSI PER FRONTE

Fronte parallelo all'infrastruttura

Fronte perpendicolare/obliquo lato progressive crescenti

Fronte perpendicolare /obliquo lato progressive decrescenti

Tipologia infissi

MISTO

Stato degli infissi

MEDIO

DESCRIZIONE DELLA FASCIA TRA L'INFRASTRUTTURA E L'EDIFICIO

Destinazione d'uso EDIFICATO

DESCRIZIONE DELLE SORGENTI DI RUMORE

Ferrovie:

Strade

Strada extraurbana principale

Industrie:

Altro:

NOTE

PROGETTO DEFINITIVO - ITINERARIO NAPOLI-BARI
VARIANTE LINEA CANCELLO-NAPOLI - STUDIO ACUSTICO
Schede di censimento dei ricettori

CODICE RICETTORE

4057

LOCALIZZAZIONE DELL'EDIFICIO

Regione: CAMPANIA

Provincia: NAPOLI

Comune: ACERRA

Località: REGI LAGNI

Distanza infrastruttura 180 m

Fascia: Fascia B

DOCUMENTAZIONE FOTOGRAFICA



Lato linea: Pari

Tipo linea: Rilevato

Codice intervento RFI:

DATI CARATTERISTICI DELL'EDIFICIO ESAMINATO

Tipologia RESIDENZIALE

Numero dei piani

2

Stato conservazione MEDIO

Orientamento

OBLIQUO

CARATTERIZZAZIONE DEGLI INFISSI

NUMERO INFISSI PER FRONTE

Fronte parallelo all'infrastruttura

Fronte perpendicolare/obliquo lato progressive crescenti

Fronte perpendicolare /obliquo lato progressive decrescenti

6

12

Tipologia infissi MISTO

Stato degli infissi

BUONO

DESCRIZIONE DELLA FASCIA TRA L'INFRASTRUTTURA E L'EDIFICIO

Destinazione d'uso EDIFICATO

DESCRIZIONE DELLE SORGENTI DI RUMORE

Ferrovie:

Strade

Strada extraurbana principale

Industrie:

Altro:

NOTE

PROGETTO DEFINITIVO - ITINERARIO NAPOLI-BARI
VARIANTE LINEA CANCELLO-NAPOLI - STUDIO ACUSTICO
Schede di censimento dei ricettori

CODICE RICETTORE 4058

LOCALIZZAZIONE DELL'EDIFICIO

Regione: CAMPANIA

Provincia: NAPOLI

Comune: ACERRA

Località: REGI LAGNI

Distanza infrastruttura 190 m

Fascia: Fascia B

Lato linea: Pari

Tipo linea: Rilevato

Codice intervento RFI:

DOCUMENTAZIONE FOTOGRAFICA



DATI CARATTERISTICI DELL'EDIFICIO ESAMINATO

Tipologia RESIDENZIALE

Numero dei piani 3

Stato conservazione BUONO

Orientamento

OBLIQUO

CARATTERIZZAZIONE DEGLI INFISSI

NUMERO INFISSI PER FRONTE

Fronte parallelo all'infrastruttura

Fronte perpendicolare/obliquo lato progressive crescenti

Fronte perpendicolare /obliquo lato progressive decrescenti

Tipologia infissi

MISTO

Stato degli infissi

BUONO

DESCRIZIONE DELLA FASCIA TRA L'INFRASTRUTTURA E L'EDIFICIO

Destinazione d'uso EDIFICATO

DESCRIZIONE DELLE SORGENTI DI RUMORE

Ferrovie:

Strade

Strada extraurbana principale

Industrie:

Altro:

NOTE

PROGETTO DEFINITIVO - ITINERARIO NAPOLI-BARI
VARIANTE LINEA CANCELLO-NAPOLI - STUDIO ACUSTICO
Schede di censimento dei ricettori

CODICE RICETTORE

4059

LOCALIZZAZIONE DELL'EDIFICIO

Regione: CAMPANIA

Provincia: NAPOLI

Comune: ACERRA

Località: REGI LAGNI

Distanza infrastruttura 215 m

Fascia: Fascia B

DOCUMENTAZIONE FOTOGRAFICA



Lato linea: Pari

Tipo linea: Rilevato

Codice intervento RFI:

DATI CARATTERISTICI DELL'EDIFICIO ESAMINATO

Tipologia RESIDENZIALE

Numero dei piani

2

Stato conservazione BUONO

Orientamento

OBLIQUO

CARATTERIZZAZIONE DEGLI INFISSI

NUMERO INFISSI PER FRONTE

Fronte parallelo all'infrastruttura

Fronte perpendicolare/obliquo lato progressive crescenti

Fronte perpendicolare /obliquo lato progressive decrescenti

Tipologia infissi

MISTO

Stato degli infissi

BUONO

DESCRIZIONE DELLA FASCIA TRA L'INFRASTRUTTURA E L'EDIFICIO

Destinazione d'uso EDIFICATO

DESCRIZIONE DELLE SORGENTI DI RUMORE

Ferrovie:

Strade

Strada extraurbana principale

Industrie:

Altro:

NOTE

PROGETTO DEFINITIVO - ITINERARIO NAPOLI-BARI
VARIANTE LINEA CANCELLO-NAPOLI - STUDIO ACUSTICO
Schede di censimento dei ricettori

CODICE RICETTORE

4060

LOCALIZZAZIONE DELL'EDIFICIO

Regione: CAMPANIA

Provincia: NAPOLI

Comune: ACERRA

Località: REGI LAGNI

Distanza infrastruttura

Fascia:

Lato linea:

Tipo linea:

Codice intervento RFI:

DOCUMENTAZIONE FOTOGRAFICA



DATI CARATTERISTICI DELL'EDIFICIO ESAMINATO

Tipologia

Numero dei piani

Stato conservazione

Orientamento

CARATTERIZZAZIONE DEGLI INFISSI

NUMERO INFISSI PER FRONTE

Fronte parallelo all'infrastruttura

Fronte perpendicolare/obliquo lato progressive crescenti

Fronte perpendicolare /obliquo lato progressive decrescenti

Tipologia infissi

Stato degli infissi

DESCRIZIONE DELLA FASCIA TRA L'INFRASTRUTTURA E L'EDIFICIO

Destinazione d'uso

DESCRIZIONE DELLE SORGENTI DI RUMORE

Ferrovie:

Strade

Industrie:

Altro:

NOTE

PROGETTO DEFINITIVO - ITINERARIO NAPOLI-BARI
VARIANTE LINEA CANCELLO-NAPOLI - STUDIO ACUSTICO
Schede di censimento dei ricettori

CODICE RICETTORE 4061

LOCALIZZAZIONE DELL'EDIFICIO

Regione: CAMPANIA

Provincia: NAPOLI

Comune: ACERRA

Località: REGI LAGNI

Distanza infrastruttura 190 m

Fascia: Fascia B

DOCUMENTAZIONE FOTOGRAFICA



Lato linea: Pari Tipo linea: Rilevato Codice intervento RFI:

DATI CARATTERISTICI DELL'EDIFICIO ESAMINATO

Tipologia RESIDENZIALE Numero dei piani 2
Stato conservazione BUONO Orientamento OBLIQUO

CARATTERIZZAZIONE DEGLI INFISSI

NUMERO INFISSI PER FRONTE

Fronte parallelo all'infrastruttura
Fronte perpendicolare/obliquo lato progressive crescenti 4
Fronte perpendicolare /obliquo lato progressive decrescenti 6

Tipologia infissi MISTO Stato degli infissi BUONO

DESCRIZIONE DELLA FASCIA TRA L'INFRASTRUTTURA E L'EDIFICIO

Destinazione d'uso EDIFICATO

DESCRIZIONE DELLE SORGENTI DI RUMORE

Ferrovie: Strade Strada extraurbana principale
Industrie: Altro:

NOTE

PROGETTO DEFINITIVO - ITINERARIO NAPOLI-BARI
VARIANTE LINEA CANCELLO-NAPOLI - STUDIO ACUSTICO
Schede di censimento dei ricettori

CODICE RICETTORE

4062

LOCALIZZAZIONE DELL'EDIFICIO

Regione: CAMPANIA

Provincia: NAPOLI

Comune: ACERRA

Località: REGI LAGNI

Distanza infrastruttura 210 m

Fascia: Fascia B

Lato linea: Pari

Tipo linea: Rilevato

Codice intervento RFI:

DOCUMENTAZIONE FOTOGRAFICA



DATI CARATTERISTICI DELL'EDIFICIO ESAMINATO

Tipologia RESIDENZIALE

Numero dei piani

3

Stato conservazione BUONO

Orientamento

OBLIQUO

CARATTERIZZAZIONE DEGLI INFISSI

NUMERO INFISSI PER FRONTE

Fronte parallelo all'infrastruttura

Fronte perpendicolare/obliquo lato progressive crescenti

Fronte perpendicolare /obliquo lato progressive decrescenti

3

18

Tipologia infissi MISTO

Stato degli infissi BUONO

DESCRIZIONE DELLA FASCIA TRA L'INFRASTRUTTURA E L'EDIFICIO

Destinazione d'uso EDIFICATO

DESCRIZIONE DELLE SORGENTI DI RUMORE

Ferrovie:

Strade Strada extraurbana principale

Industrie:

Altro:

NOTE

PROGETTO DEFINITIVO - ITINERARIO NAPOLI-BARI
VARIANTE LINEA CANCELLO-NAPOLI - STUDIO ACUSTICO
Schede di censimento dei ricettori

CODICE RICETTORE

4063

LOCALIZZAZIONE DELL'EDIFICIO

Regione: CAMPANIA

Provincia: NAPOLI

Comune: ACERRA

Località: REGI LAGNI

Distanza infrastruttura 230 m

Fascia: Fascia B

Lato linea: Pari

Tipo linea: Rilevato

Codice intervento RFI:

DOCUMENTAZIONE FOTOGRAFICA



DATI CARATTERISTICI DELL'EDIFICIO ESAMINATO

Tipologia RESIDENZIALE

Numero dei piani

3

Stato conservazione BUONO

Orientamento

OBLIQUO

CARATTERIZZAZIONE DEGLI INFISSI

NUMERO INFISSI PER FRONTE

Fronte parallelo all'infrastruttura

Fronte perpendicolare/obliquo lato progressive crescenti

Fronte perpendicolare /obliquo lato progressive decrescenti

Tipologia infissi

MISTO

Stato degli infissi

BUONO

DESCRIZIONE DELLA FASCIA TRA L'INFRASTRUTTURA E L'EDIFICIO

Destinazione d'uso EDIFICATO

DESCRIZIONE DELLE SORGENTI DI RUMORE

Ferrovie:

Strade

Strada extraurbana principale

Industrie:

Altro:

NOTE

PROGETTO DEFINITIVO - ITINERARIO NAPOLI-BARI
VARIANTE LINEA CANCELLO-NAPOLI - STUDIO ACUSTICO
Schede di censimento dei ricettori

CODICE RICETTORE

4064

LOCALIZZAZIONE DELL'EDIFICIO

Regione: CAMPANIA

Provincia: NAPOLI

Comune: ACERRA

Località: REGI LAGNI

Distanza infrastruttura 200 m


Fascia: Fascia B

Lato linea: Pari

Tipo linea: Rilevato

Codice intervento RFI:

DOCUMENTAZIONE FOTOGRAFICA



DATI CARATTERISTICI DELL'EDIFICIO ESAMINATO

Tipologia RESIDENZIALE

Numero dei piani

3

Stato conservazione BUONO

Orientamento

OBLIQUO

CARATTERIZZAZIONE DEGLI INFISSI

NUMERO INFISSI PER FRONTE

Fronte parallelo all'infrastruttura

Fronte perpendicolare/obliquo lato progressive crescenti

Fronte perpendicolare /obliquo lato progressive decrescenti

Tipologia infissi

MISTO

Stato degli infissi

BUONO

DESCRIZIONE DELLA FASCIA TRA L'INFRASTRUTTURA E L'EDIFICIO

Destinazione d'uso EDIFICATO

DESCRIZIONE DELLE SORGENTI DI RUMORE

Ferrovie:

Strade

Strada extraurbana principale

Industrie:

Altro:

NOTE

PROGETTO DEFINITIVO - ITINERARIO NAPOLI-BARI
VARIANTE LINEA CANCELLO-NAPOLI - STUDIO ACUSTICO
Schede di censimento dei ricettori

CODICE RICETTORE 4065

LOCALIZZAZIONE DELL'EDIFICIO

Regione: CAMPANIA

Provincia: NAPOLI

Comune: ACERRA

Località: REGI LAGNI

Distanza infrastruttura 220 m

Fascia: Fascia B

Lato linea: Pari

Tipo linea: Rilevato

Codice intervento RFI:

DOCUMENTAZIONE FOTOGRAFICA



DATI CARATTERISTICI DELL'EDIFICIO ESAMINATO

Tipologia RESIDENZIALE

Numero dei piani 2

Stato conservazione BUONO

Orientamento

OBLIQUO

CARATTERIZZAZIONE DEGLI INFISSI

NUMERO INFISSI PER FRONTE

Fronte parallelo all'infrastruttura

Fronte perpendicolare/obliquo lato progressive crescenti

Fronte perpendicolare /obliquo lato progressive decrescenti

Tipologia infissi

MISTO

Stato degli infissi

BUONO

DESCRIZIONE DELLA FASCIA TRA L'INFRASTRUTTURA E L'EDIFICIO

Destinazione d'uso EDIFICATO

DESCRIZIONE DELLE SORGENTI DI RUMORE

Ferrovie:

Strade

Strada extraurbana principale

Industrie:

Altro:

NOTE

PROGETTO DEFINITIVO - ITINERARIO NAPOLI-BARI
VARIANTE LINEA CANCELLO-NAPOLI - STUDIO ACUSTICO
Schede di censimento dei ricettori

CODICE RICETTORE 4066

LOCALIZZAZIONE DELL'EDIFICIO

Regione: CAMPANIA

Provincia: NAPOLI

Comune: ACERRA

Località: REGI LAGNI

Distanza in infrastruttura 175 m

Fascia: Fascia B

Lato linea: Pari

Tipo linea: Rilevato

Codice intervento RFI:

DOCUMENTAZIONE FOTOGRAFICA



DATI CARATTERISTICI DELL'EDIFICIO ESAMINATO

Tipologia IN COSTRUZIONE

Numero dei piani 2

Stato conservazione IN COSTRUZIONE

Orientamento OBLIQUO

CARATTERIZZAZIONE DEGLI INFISSI

NUMERO INFISSI PER FRONTE

Fronte parallelo all'infrastruttura

Fronte perpendicolare/obliquo lato progressive crescenti

Fronte perpendicolare /obliquo lato progressive decrescenti

Tipologia infissi

Stato degli infissi ASSENTE

DESCRIZIONE DELLA FASCIA TRA L'INFRASTRUTTURA E L'EDIFICIO

Destinazione d'uso EDIFICATO

DESCRIZIONE DELLE SORGENTI DI RUMORE

Ferrovie:

Strade Strada extraurbana principale

Industrie:

Altro:

NOTE

PROGETTO DEFINITIVO - ITINERARIO NAPOLI-BARI
VARIANTE LINEA CANCELLO-NAPOLI - STUDIO ACUSTICO
Schede di censimento dei ricettori

CODICE RICETTORE

4067

LOCALIZZAZIONE DELL'EDIFICIO

Regione: CAMPANIA

Provincia: NAPOLI

Comune: ACERRA

Località: REGI LAGNI

Distanza infrastruttura 200 m

Fascia: Fascia B

Lato linea: Pari

Tipo linea: Rilevato

Codice intervento RFI:

DOCUMENTAZIONE FOTOGRAFICA



DATI CARATTERISTICI DELL'EDIFICIO ESAMINATO

Tipologia RESIDENZIALE

Numero dei piani

2

Stato conservazione MEDIO

Orientamento

OBLIQUO

CARATTERIZZAZIONE DEGLI INFISSI

NUMERO INFISSI PER FRONTE

Fronte parallelo all'infrastruttura

Fronte perpendicolare/obliquo lato progressive crescenti

Fronte perpendicolare /obliquo lato progressive decrescenti

Tipologia infissi

MISTO

Stato degli infissi

MEDIO

DESCRIZIONE DELLA FASCIA TRA L'INFRASTRUTTURA E L'EDIFICIO

Destinazione d'uso EDIFICATO

DESCRIZIONE DELLE SORGENTI DI RUMORE

Ferrovie:

Strade

Strada extraurbana principale

Industrie:

Altro:

NOTE

PROGETTO DEFINITIVO - ITINERARIO NAPOLI-BARI
VARIANTE LINEA CANCELLO-NAPOLI - STUDIO ACUSTICO
Schede di censimento dei ricettori

CODICE RICETTORE

4068

LOCALIZZAZIONE DELL'EDIFICIO

Regione: CAMPANIA

Provincia: NAPOLI

Comune: ACERRA

Località: REGI LAGNI

Distanza infrastruttura 220 m

Fascia: Fascia B

Lato linea: Pari

Tipo linea: Rilevato

Codice intervento RFI:

DOCUMENTAZIONE FOTOGRAFICA



DATI CARATTERISTICI DELL'EDIFICIO ESAMINATO

Tipologia RESIDENZIALE

Numero dei piani

3

Stato conservazione BUONO

Orientamento

OBLIQUO

CARATTERIZZAZIONE DEGLI INFISSI

NUMERO INFISSI PER FRONTE

Fronte parallelo all'infrastruttura

Fronte perpendicolare/obliquo lato progressive crescenti

Fronte perpendicolare /obliquo lato progressive decrescenti

Tipologia infissi

MISTO

Stato degli infissi

BUONO

DESCRIZIONE DELLA FASCIA TRA L'INFRASTRUTTURA E L'EDIFICIO

Destinazione d'uso

EDIFICATO

DESCRIZIONE DELLE SORGENTI DI RUMORE

Ferrovie:

Strade

Strada extraurbana principale

Industrie:

Altro:

NOTE

PROGETTO DEFINITIVO - ITINERARIO NAPOLI-BARI
VARIANTE LINEA CANCELLO-NAPOLI - STUDIO ACUSTICO
Schede di censimento dei ricettori

CODICE RICETTORE

4069

LOCALIZZAZIONE DELL'EDIFICIO

Regione: CAMPANIA

Provincia: NAPOLI

Comune: ACERRA

Località: REGI LAGNI

Distanza infrastruttura 170 m

Fascia: Fascia B

Lato linea: Pari

Tipo linea: Rilevato

Codice intervento RFI:

DOCUMENTAZIONE FOTOGRAFICA



DATI CARATTERISTICI DELL'EDIFICIO ESAMINATO

Tipologia RESIDENZIALE

Numero dei piani

2

Stato conservazione BUONO

Orientamento

OBLIQUO

CARATTERIZZAZIONE DEGLI INFISSI

NUMERO INFISSI PER FRONTE

Fronte parallelo all'infrastruttura

Fronte perpendicolare/obliquo lato progressive crescenti

Fronte perpendicolare /obliquo lato progressive decrescenti

Tipologia infissi

MISTO

Stato degli infissi

BUONO

DESCRIZIONE DELLA FASCIA TRA L'INFRASTRUTTURA E L'EDIFICIO

Destinazione d'uso EDIFICATO

DESCRIZIONE DELLE SORGENTI DI RUMORE

Ferrovie:

Strade

Strada extraurbana principale

Industrie:

Altro:

NOTE

PROGETTO DEFINITIVO - ITINERARIO NAPOLI-BARI
VARIANTE LINEA CANCELLO-NAPOLI - STUDIO ACUSTICO
Schede di censimento dei ricettori

CODICE RICETTORE 4070

LOCALIZZAZIONE DELL'EDIFICIO

Regione: CAMPANIA

Provincia: NAPOLI

Comune: ACERRA

Località: REGI LAGNI

Distanza infrastruttura 190 m

Fascia: Fascia B

Lato linea: Pari

Tipo linea: Rilevato

Codice intervento RFI:

DOCUMENTAZIONE FOTOGRAFICA



DATI CARATTERISTICI DELL'EDIFICIO ESAMINATO

Tipologia RESIDENZIALE

Numero dei piani

3

Stato conservazione BUONO

Orientamento

OBLIQUO

CARATTERIZZAZIONE DEGLI INFISSI

NUMERO INFISSI PER FRONTE

Fronte parallelo all'infrastruttura

Fronte perpendicolare/obliquo lato progressive crescenti

Fronte perpendicolare /obliquo lato progressive decrescenti

Tipologia infissi

MISTO

Stato degli infissi

BUONO

DESCRIZIONE DELLA FASCIA TRA L'INFRASTRUTTURA E L'EDIFICIO

Destinazione d'uso EDIFICATO

DESCRIZIONE DELLE SORGENTI DI RUMORE

Ferrovie:

Strade

Strada extraurbana principale

Industrie:

Altro:

NOTE

PROGETTO DEFINITIVO - ITINERARIO NAPOLI-BARI
VARIANTE LINEA CANCELLO-NAPOLI - STUDIO ACUSTICO
Schede di censimento dei ricettori

CODICE RICETTORE

4071

LOCALIZZAZIONE DELL'EDIFICIO

Regione: CAMPANIA

Provincia: NAPOLI

Comune: ACERRA

Località: REGI LAGNI

Distanza infrastruttura 215 m

Fascia: Fascia B

DOCUMENTAZIONE FOTOGRAFICA



Lato linea: Pari

Tipo linea: Rilevato

Codice intervento RFI:

DATI CARATTERISTICI DELL'EDIFICIO ESAMINATO

Tipologia RESIDENZIALE

Numero dei piani 4

Stato conservazione BUONO

Orientamento OBLIQUO

CARATTERIZZAZIONE DEGLI INFISSI

NUMERO INFISSI PER FRONTE

Fronte parallelo all'infrastruttura

Fronte perpendicolare/obliquo lato progressive crescenti

Fronte perpendicolare /obliquo lato progressive decrescenti

Tipologia infissi MISTO

Stato degli infissi BUONO

DESCRIZIONE DELLA FASCIA TRA L'INFRASTRUTTURA E L'EDIFICIO

Destinazione d'uso EDIFICATO

DESCRIZIONE DELLE SORGENTI DI RUMORE

Ferrovie:

Strade

Strada extraurbana principale

Industrie:

Altro:

NOTE

PROGETTO DEFINITIVO - ITINERARIO NAPOLI-BARI
VARIANTE LINEA CANCELLO-NAPOLI - STUDIO ACUSTICO
Schede di censimento dei ricettori

CODICE RICETTORE

4072

LOCALIZZAZIONE DELL'EDIFICIO

Regione: CAMPANIA

Provincia: NAPOLI

Comune: ACERRA

Località: REGI LAGNI

Distanza infrastruttura 230 m

Fascia: Fascia B

Lato linea: Pari

Tipo linea: Rilevato

Codice intervento RFI:

DOCUMENTAZIONE FOTOGRAFICA



DATI CARATTERISTICI DELL'EDIFICIO ESAMINATO

Tipologia RESIDENZIALE

Numero dei piani

1

Stato conservazione BUONO

Orientamento

OBLIQUO

CARATTERIZZAZIONE DEGLI INFISSI

NUMERO INFISSI PER FRONTE

Fronte parallelo all'infrastruttura

Fronte perpendicolare/obliquo lato progressive crescenti

Fronte perpendicolare /obliquo lato progressive decrescenti

Tipologia infissi

MISTO

Stato degli infissi

BUONO

DESCRIZIONE DELLA FASCIA TRA L'INFRASTRUTTURA E L'EDIFICIO

Destinazione d'uso

EDIFICATO

DESCRIZIONE DELLE SORGENTI DI RUMORE

Ferrovie:

Strade

Strada extraurbana principale

Industrie:

Altro:

NOTE

**PROGETTO DEFINITIVO - ITINERARIO NAPOLI-BARI
 VARIANTE LINEA CANCELLO-NAPOLI - STUDIO ACUSTICO
 Schede di censimento dei ricettori**

CODICE RICETTORE **4073**

LOCALIZZAZIONE DELL'EDIFICIO

Regione: **CAMPANIA**

Provincia: **NAPOLI**

Comune: **ACERRA**

Località: **REGI LAGNI**

Distanza infrastruttura

Fascia:

DOCUMENTAZIONE FOTOGRAFICA



Lato linea: Tipo linea: Codice intervento RFI:

DATI CARATTERISTICI DELL'EDIFICIO ESAMINATO

Tipologia Numero dei piani

Stato conservazione Orientamento

CARATTERIZZAZIONE DEGLI INFISSI

NUMERO INFISSI PER FRONTE

Fronte parallelo all'infrastruttura

Fronte perpendicolare/obliquo lato progressive crescenti

Fronte perpendicolare /obliquo lato progressive decrescenti

Tipologia infissi Stato degli infissi

DESCRIZIONE DELLA FASCIA TRA L'INFRASTRUTTURA E L'EDIFICIO

Destinazione d'uso

DESCRIZIONE DELLE SORGENTI DI RUMORE

Ferrovie: Strade

Industrie: Altro:

NOTE

Empty text area for notes.

PROGETTO DEFINITIVO - ITINERARIO NAPOLI-BARI
VARIANTE LINEA CANCELLO-NAPOLI - STUDIO ACUSTICO
Schede di censimento dei ricettori

CODICE RICETTORE

4074

LOCALIZZAZIONE DELL'EDIFICIO

Regione: CAMPANIA

Provincia: NAPOLI

Comune: ACERRA

Località: REGI LAGNI

Distanza infrastruttura 165 m

Fascia: Fascia B

Lato linea: Pari

Tipo linea: Rilevato

Codice intervento RFI:

DOCUMENTAZIONE FOTOGRAFICA



DATI CARATTERISTICI DELL'EDIFICIO ESAMINATO

Tipologia RESIDENZIALE

Numero dei piani

2

Stato conservazione BUONO

Orientamento

OBLIQUO

CARATTERIZZAZIONE DEGLI INFISSI

NUMERO INFISSI PER FRONTE

Fronte parallelo all'infrastruttura

Fronte perpendicolare/obliquo lato progressive crescenti

Fronte perpendicolare /obliquo lato progressive decrescenti

Tipologia infissi

MISTO

Stato degli infissi

BUONO

DESCRIZIONE DELLA FASCIA TRA L'INFRASTRUTTURA E L'EDIFICIO

Destinazione d'uso EDIFICATO

DESCRIZIONE DELLE SORGENTI DI RUMORE

Ferrovie:

Strade

Strada extraurbana principale

Industrie:

Altro:

NOTE

PROGETTO DEFINITIVO - ITINERARIO NAPOLI-BARI
VARIANTE LINEA CANCELLO-NAPOLI - STUDIO ACUSTICO
Schede di censimento dei ricettori

CODICE RICETTORE

4075

LOCALIZZAZIONE DELL'EDIFICIO

Regione: CAMPANIA

Provincia: NAPOLI


Comune: ACERRA

Località: REGI LAGNI

Distanza infrastruttura 185 m

Fascia: Fascia B

DOCUMENTAZIONE FOTOGRAFICA



Lato linea: Pari

Tipo linea: Rilevato

Codice intervento RFI:

DATI CARATTERISTICI DELL'EDIFICIO ESAMINATO

Tipologia RESIDENZIALE

Numero dei piani

2

Stato conservazione MEDIO

Orientamento

OBLIQUO

CARATTERIZZAZIONE DEGLI INFISSI

NUMERO INFISSI PER FRONTE

Fronte parallelo all'infrastruttura

Fronte perpendicolare/obliquo lato progressive crescenti

Fronte perpendicolare /obliquo lato progressive decrescenti

Tipologia infissi

MISTO

Stato degli infissi

BUONO

DESCRIZIONE DELLA FASCIA TRA L'INFRASTRUTTURA E L'EDIFICIO

Destinazione d'uso EDIFICATO

DESCRIZIONE DELLE SORGENTI DI RUMORE

Ferrovie:

Strade

Strada extraurbana principale

Industrie:

Altro:

NOTE

PROGETTO DEFINITIVO - ITINERARIO NAPOLI-BARI
VARIANTE LINEA CANCELLO-NAPOLI - STUDIO ACUSTICO
Schede di censimento dei ricettori

CODICE RICETTORE

4076

LOCALIZZAZIONE DELL'EDIFICIO

Regione: CAMPANIA

Provincia: NAPOLI

Comune: ACERRA

Località: REGI LAGNI

Distanza in infrastruttura

Fascia:

Lato linea:

Tipo linea:

Codice intervento RFI:

DOCUMENTAZIONE FOTOGRAFICA



DATI CARATTERISTICI DELL'EDIFICIO ESAMINATO

Tipologia

Numero dei piani

Stato conservazione

Orientamento

CARATTERIZZAZIONE DEGLI INFISSI

NUMERO INFISSI PER FRONTE

Fronte parallelo all'infrastruttura

Fronte perpendicolare/obliquo lato progressive crescenti

Fronte perpendicolare /obliquo lato progressive decrescenti

Tipologia infissi

Stato degli infissi

DESCRIZIONE DELLA FASCIA TRA L'INFRASTRUTTURA E L'EDIFICIO

Destinazione d'uso

DESCRIZIONE DELLE SORGENTI DI RUMORE

Ferrovie:

Strade

Industrie:

Altro:

NOTE

PROGETTO DEFINITIVO - ITINERARIO NAPOLI-BARI
VARIANTE LINEA CANCELLO-NAPOLI - STUDIO ACUSTICO
Schede di censimento dei ricettori

CODICE RICETTORE

4077

LOCALIZZAZIONE DELL'EDIFICIO

Regione: CAMPANIA

Provincia: NAPOLI

Comune: ACERRA

Località: REGI LAGNI

Distanza infrastruttura 185 m

Fascia: Fascia B

DOCUMENTAZIONE FOTOGRAFICA



Lato linea: Pari

Tipo linea: Rilevato

Codice intervento RFI:

DATI CARATTERISTICI DELL'EDIFICIO ESAMINATO

Tipologia RESIDENZIALE

Numero dei piani

3

Stato conservazione BUONO

Orientamento

OBLIQUO

CARATTERIZZAZIONE DEGLI INFISSI

NUMERO INFISSI PER FRONTE

Fronte parallelo all'infrastruttura

Fronte perpendicolare/obliquo lato progressive crescenti

Fronte perpendicolare /obliquo lato progressive decrescenti

Tipologia infissi MISTO

Stato degli infissi

BUONO

DESCRIZIONE DELLA FASCIA TRA L'INFRASTRUTTURA E L'EDIFICIO

Destinazione d'uso EDIFICATO

DESCRIZIONE DELLE SORGENTI DI RUMORE

Ferrovie:

Strade

Strada extraurbana principale

Industrie:

Altro:

NOTE

PROGETTO DEFINITIVO - ITINERARIO NAPOLI-BARI
VARIANTE LINEA CANCELLO-NAPOLI - STUDIO ACUSTICO
Schede di censimento dei ricettori

CODICE RICETTORE

4078

LOCALIZZAZIONE DELL'EDIFICIO

Regione: CAMPANIA

Provincia: NAPOLI

Comune: ACERRA

Località: REGI LAGNI

Distanza infrastruttura 185 m

Fascia: Fascia B

DOCUMENTAZIONE FOTOGRAFICA



Lato linea: Pari

Tipo linea: Rilevato

Codice intervento RFI:

DATI CARATTERISTICI DELL'EDIFICIO ESAMINATO

Tipologia RESIDENZIALE

Numero dei piani

3

Stato conservazione BUONO

Orientamento

OBLIQUO

CARATTERIZZAZIONE DEGLI INFISSI

NUMERO INFISSI PER FRONTE

Fronte parallelo all'infrastruttura

Fronte perpendicolare/obliquo lato progressive crescenti

Fronte perpendicolare /obliquo lato progressive decrescenti

Tipologia infissi

MISTO

Stato degli infissi

BUONO

DESCRIZIONE DELLA FASCIA TRA L'INFRASTRUTTURA E L'EDIFICIO

Destinazione d'uso EDIFICATO

DESCRIZIONE DELLE SORGENTI DI RUMORE

Ferrovie:

Strade

Strada extraurbana principale

Industrie:

Altro:

NOTE

PROGETTO DEFINITIVO - ITINERARIO NAPOLI-BARI
VARIANTE LINEA CANCELLO-NAPOLI - STUDIO ACUSTICO
Schede di censimento dei ricettori

CODICE RICETTORE

4079

LOCALIZZAZIONE DELL'EDIFICIO

Regione: CAMPANIA

Provincia: NAPOLI

Comune: ACERRA

Località: REGI LAGNI

Distanza infrastruttura 210 m


Fascia: Fascia B

Lato linea: Pari

Tipo linea: Rilevato

Codice intervento RFI:

DOCUMENTAZIONE FOTOGRAFICA



DATI CARATTERISTICI DELL'EDIFICIO ESAMINATO

Tipologia RESIDENZIALE

Numero dei piani

1

Stato conservazione BUONO

Orientamento

OBLIQUO

CARATTERIZZAZIONE DEGLI INFISSI

NUMERO INFISSI PER FRONTE

Fronte parallelo all'infrastruttura

Fronte perpendicolare/obliquo lato progressive crescenti

Fronte perpendicolare /obliquo lato progressive decrescenti

Tipologia infissi

MISTO

Stato degli infissi

BUONO

DESCRIZIONE DELLA FASCIA TRA L'INFRASTRUTTURA E L'EDIFICIO

Destinazione d'uso EDIFICATO

DESCRIZIONE DELLE SORGENTI DI RUMORE

Ferrovie:

Strade

Strada extraurbana principale

Industrie:

Altro:

NOTE

PROGETTO DEFINITIVO - ITINERARIO NAPOLI-BARI
VARIANTE LINEA CANCELLO-NAPOLI - STUDIO ACUSTICO
Schede di censimento dei ricettori

CODICE RICETTORE **4080**

LOCALIZZAZIONE DELL'EDIFICIO

Regione: CAMPANIA

Provincia: NAPOLI

Comune: ACERRA

Località: REGI LAGNI

Distanza infrastruttura

Fascia:

Lato linea:

Tipo linea:

Codice intervento RFI:

DOCUMENTAZIONE FOTOGRAFICA



DATI CARATTERISTICI DELL'EDIFICIO ESAMINATO

Tipologia

Numero dei piani

Stato conservazione

Orientamento

CARATTERIZZAZIONE DEGLI INFISSI

NUMERO INFISSI PER FRONTE

Fronte parallelo all'infrastruttura

Fronte perpendicolare/obliquo lato progressive crescenti

Fronte perpendicolare /obliquo lato progressive decrescenti

Tipologia infissi

Stato degli infissi

DESCRIZIONE DELLA FASCIA TRA L'INFRASTRUTTURA E L'EDIFICIO

Destinazione d'uso

DESCRIZIONE DELLE SORGENTI DI RUMORE

Ferrovie:

Strade

Industrie:

Altro:

NOTE

**PROGETTO DEFINITIVO - ITINERARIO NAPOLI-BARI
VARIANTE LINEA CANCELLO-NAPOLI - STUDIO ACUSTICO**
Schede di censimento dei ricettori

CODICE RICETTORE

4081

LOCALIZZAZIONE DELL'EDIFICIO

Regione: CAMPANIA

Provincia: NAPOLI

Comune: ACERRA

Località: REGI LAGNI

Distanza infrastruttura

Fascia:

DOCUMENTAZIONE FOTOGRAFICA



Lato linea:

Tipo linea:

Codice intervento RFI:

DATI CARATTERISTICI DELL'EDIFICIO ESAMINATO

Tipologia

Numero dei piani

Stato conservazione

Orientamento

CARATTERIZZAZIONE DEGLI INFISSI

NUMERO INFISSI PER FRONTE

Fronte parallelo all'infrastruttura

Fronte perpendicolare/obliquo lato progressive crescenti

Fronte perpendicolare /obliquo lato progressive decrescenti

Tipologia infissi

Stato degli infissi

DESCRIZIONE DELLA FASCIA TRA L'INFRASTRUTTURA E L'EDIFICIO

Destinazione d'uso

DESCRIZIONE DELLE SORGENTI DI RUMORE

Ferrovie:

Strade

Industrie:

Altro:

NOTE

PROGETTO DEFINITIVO - ITINERARIO NAPOLI-BARI
VARIANTE LINEA CANCELLO-NAPOLI - STUDIO ACUSTICO
Schede di censimento dei ricettori

CODICE RICETTORE 4082

LOCALIZZAZIONE DELL'EDIFICIO

Regione: CAMPANIA

Provincia: NAPOLI

Comune: ACERRA

Località: REGI LAGNI

Distanza infrastruttura 210 m

Fascia: Fascia B

Lato linea: Pari

Tipo linea: Rilevato

Codice intervento RFI:

DOCUMENTAZIONE FOTOGRAFICA



DATI CARATTERISTICI DELL'EDIFICIO ESAMINATO

Tipologia RESIDENZIALE

Numero dei piani 2

Stato conservazione BUONO

Orientamento

OBLIQUO

CARATTERIZZAZIONE DEGLI INFISSI

NUMERO INFISSI PER FRONTE

Fronte parallelo all'infrastruttura

Fronte perpendicolare/obliquo lato progressive crescenti

Fronte perpendicolare /obliquo lato progressive decrescenti

Tipologia infissi

MISTO

Stato degli infissi

BUONO

DESCRIZIONE DELLA FASCIA TRA L'INFRASTRUTTURA E L'EDIFICIO

Destinazione d'uso EDIFICATO

DESCRIZIONE DELLE SORGENTI DI RUMORE

Ferrovie:

Strade

Strada extraurbana principale

Industrie:

Altro:

NOTE

PROGETTO DEFINITIVO - ITINERARIO NAPOLI-BARI
VARIANTE LINEA CANCELLO-NAPOLI - STUDIO ACUSTICO
Schede di censimento dei ricettori

CODICE RICETTORE

4083

LOCALIZZAZIONE DELL'EDIFICIO

Regione: CAMPANIA

Provincia: NAPOLI

Comune: ACERRA

Località: REGI LAGNI

Distanza infrastruttura 235 m

Fascia: Fascia B

DOCUMENTAZIONE FOTOGRAFICA



Lato linea: Pari

Tipo linea: Rilevato

Codice intervento RFI:

DATI CARATTERISTICI DELL'EDIFICIO ESAMINATO

Tipologia RESIDENZIALE

Numero dei piani

3

Stato conservazione BUONO

Orientamento

OBLIQUO

CARATTERIZZAZIONE DEGLI INFISSI

NUMERO INFISSI PER FRONTE

Fronte parallelo all'infrastruttura

Fronte perpendicolare/obliquo lato progressive crescenti

Fronte perpendicolare /obliquo lato progressive decrescenti

Tipologia infissi

MISTO

Stato degli infissi

BUONO

DESCRIZIONE DELLA FASCIA TRA L'INFRASTRUTTURA E L'EDIFICIO

Destinazione d'uso EDIFICATO

DESCRIZIONE DELLE SORGENTI DI RUMORE

Ferrovie:

Strade

Strada extraurbana principale

Industrie:

Altro:

NOTE

PROGETTO DEFINITIVO - ITINERARIO NAPOLI-BARI
VARIANTE LINEA CANCELLO-NAPOLI - STUDIO ACUSTICO
Schede di censimento dei ricettori

CODICE RICETTORE

4084

LOCALIZZAZIONE DELL'EDIFICIO

Regione: CAMPANIA

Provincia: NAPOLI

Comune: ACERRA

Località: REGI LAGNI

Distanza infrastruttura 200 m

Fascia: Fascia B

Lato linea: Pari

Tipo linea: Rilevato

Codice intervento RFI:

DOCUMENTAZIONE FOTOGRAFICA



DATI CARATTERISTICI DELL'EDIFICIO ESAMINATO

Tipologia RESIDENZIALE

Numero dei piani

2

Stato conservazione BUONO

Orientamento

OBLIQUO

CARATTERIZZAZIONE DEGLI INFISSI

NUMERO INFISSI PER FRONTE

Fronte parallelo all'infrastruttura

Fronte perpendicolare/obliquo lato progressive crescenti

Fronte perpendicolare /obliquo lato progressive decrescenti

Tipologia infissi

MISTO

Stato degli infissi

BUONO

DESCRIZIONE DELLA FASCIA TRA L'INFRASTRUTTURA E L'EDIFICIO

Destinazione d'uso EDIFICATO

DESCRIZIONE DELLE SORGENTI DI RUMORE

Ferrovie:

Strade

Strada extraurbana principale

Industrie:

Altro:

NOTE

PROGETTO DEFINITIVO - ITINERARIO NAPOLI-BARI
VARIANTE LINEA CANCELLO-NAPOLI - STUDIO ACUSTICO
Schede di censimento dei ricettori

CODICE RICETTORE

4085

LOCALIZZAZIONE DELL'EDIFICIO

Regione: CAMPANIA

Provincia: NAPOLI

Comune: ACERRA

Località: REGI LAGNI

Distanza infrastruttura 235 m

Fascia: Fascia B

Lato linea: Pari

Tipo linea: Rilevato

Codice intervento RFI:

DOCUMENTAZIONE FOTOGRAFICA



DATI CARATTERISTICI DELL'EDIFICIO ESAMINATO

Tipologia RESIDENZIALE

Numero dei piani

2

Stato conservazione BUONO

Orientamento

OBLIQUO

CARATTERIZZAZIONE DEGLI INFISSI

NUMERO INFISSI PER FRONTE

Fronte parallelo all'infrastruttura

Fronte perpendicolare/obliquo lato progressive crescenti

Fronte perpendicolare /obliquo lato progressive decrescenti

Tipologia infissi

MISTO

Stato degli infissi

BUONO

DESCRIZIONE DELLA FASCIA TRA L'INFRASTRUTTURA E L'EDIFICIO

Destinazione d'uso

EDIFICATO

DESCRIZIONE DELLE SORGENTI DI RUMORE

Ferrovie:

Strade

Strada extraurbana principale

Industrie:

Altro:

NOTE

PROGETTO DEFINITIVO - ITINERARIO NAPOLI-BARI
VARIANTE LINEA CANCELLO-NAPOLI - STUDIO ACUSTICO
Schede di censimento dei ricettori

CODICE RICETTORE

4086

LOCALIZZAZIONE DELL'EDIFICIO

Regione: CAMPANIA

Provincia: NAPOLI

Comune: ACERRA

Località: REGI LAGNI

Distanza infrastruttura 155 m

Fascia: Fascia B

Lato linea: Pari

Tipo linea: Rilevato

Codice intervento RFI:

DOCUMENTAZIONE FOTOGRAFICA



DATI CARATTERISTICI DELL'EDIFICIO ESAMINATO

Tipologia RESIDENZIALE

Numero dei piani

2

Stato conservazione BUONO

Orientamento

OBLIQUO

CARATTERIZZAZIONE DEGLI INFISSI

NUMERO INFISSI PER FRONTE

Fronte parallelo all'infrastruttura

Fronte perpendicolare/obliquo lato progressive crescenti

Fronte perpendicolare /obliquo lato progressive decrescenti

Tipologia infissi

MISTO

Stato degli infissi

BUONO

DESCRIZIONE DELLA FASCIA TRA L'INFRASTRUTTURA E L'EDIFICIO

Destinazione d'uso

EDIFICATO

DESCRIZIONE DELLE SORGENTI DI RUMORE

Ferrovie:

Strade

Strada extraurbana principale

Industrie:

Altro:

NOTE

**PROGETTO DEFINITIVO - ITINERARIO NAPOLI-BARI
VARIANTE LINEA CANCELLO-NAPOLI - STUDIO ACUSTICO**
Schede di censimento dei ricettori

CODICE RICETTORE

4087

LOCALIZZAZIONE DELL'EDIFICIO

Regione: **CAMPANIA**

Provincia: **NAPOLI**

Comune: **ACERRA**

Località: **REGI LAGNI**

Distanza infrastruttura

Fascia:

DOCUMENTAZIONE FOTOGRAFICA



Lato linea:

Tipo linea:

Codice intervento RFI:

DATI CARATTERISTICI DELL'EDIFICIO ESAMINATO

Tipologia

Numero dei piani

Stato conservazione

Orientamento

CARATTERIZZAZIONE DEGLI INFISSI

NUMERO INFISSI PER FRONTE

Fronte parallelo all'infrastruttura

Fronte perpendicolare/obliquo lato progressive crescenti

Fronte perpendicolare /obliquo lato progressive decrescenti

Tipologia infissi

Stato degli infissi

DESCRIZIONE DELLA FASCIA TRA L'INFRASTRUTTURA E L'EDIFICIO

Destinazione d'uso

DESCRIZIONE DELLE SORGENTI DI RUMORE

Ferrovie:

Strade

Industrie:

Altro:

NOTE

PROGETTO DEFINITIVO - ITINERARIO NAPOLI-BARI
VARIANTE LINEA CANCELLO-NAPOLI - STUDIO ACUSTICO
Schede di censimento dei ricettori

CODICE RICETTORE 4088

LOCALIZZAZIONE DELL'EDIFICIO

Regione: CAMPANIA

Provincia: NAPOLI

Comune: ACERRA

Località: REGI LAGNI

Distanza infrastruttura 200 m


Fascia: Fascia B

Lato linea: Pari

Tipo linea: Rilevato

Codice intervento RFI:

DOCUMENTAZIONE FOTOGRAFICA



DATI CARATTERISTICI DELL'EDIFICIO ESAMINATO

Tipologia RESIDENZIALE

Numero dei piani 2

Stato conservazione BUONO

Orientamento

OBLIQUO

CARATTERIZZAZIONE DEGLI INFISSI

NUMERO INFISSI PER FRONTE

Fronte parallelo all'infrastruttura

Fronte perpendicolare/obliquo lato progressive crescenti

Fronte perpendicolare /obliquo lato progressive decrescenti

Tipologia infissi

MISTO

Stato degli infissi

BUONO

DESCRIZIONE DELLA FASCIA TRA L'INFRASTRUTTURA E L'EDIFICIO

Destinazione d'uso EDIFICATO

DESCRIZIONE DELLE SORGENTI DI RUMORE

Ferrovie:

Strade

Strada extraurbana principale

Industrie:

Altro:

NOTE

PROGETTO DEFINITIVO - ITINERARIO NAPOLI-BARI
VARIANTE LINEA CANCELLO-NAPOLI - STUDIO ACUSTICO
Schede di censimento dei ricettori

CODICE RICETTORE

4089

LOCALIZZAZIONE DELL'EDIFICIO

Regione: CAMPANIA

Provincia: NAPOLI

Comune: ACERRA

Località: REGI LAGNI

Distanza infrastruttura

Fascia:

Lato linea:

Tipo linea:

Codice intervento RFI:

DOCUMENTAZIONE FOTOGRAFICA



DATI CARATTERISTICI DELL'EDIFICIO ESAMINATO

Tipologia

Numero dei piani

Stato conservazione

Orientamento

CARATTERIZZAZIONE DEGLI INFISSI

NUMERO INFISSI PER FRONTE

Fronte parallelo all'infrastruttura

Fronte perpendicolare/obliquo lato progressive crescenti

Fronte perpendicolare /obliquo lato progressive decrescenti

Tipologia infissi

Stato degli infissi

DESCRIZIONE DELLA FASCIA TRA L'INFRASTRUTTURA E L'EDIFICIO

Destinazione d'uso

DESCRIZIONE DELLE SORGENTI DI RUMORE

Ferrovie:

Strade

Industrie:

Altro:

NOTE

PROGETTO DEFINITIVO - ITINERARIO NAPOLI-BARI
VARIANTE LINEA CANCELLO-NAPOLI - STUDIO ACUSTICO
Schede di censimento dei ricettori

CODICE RICETTORE 4090

LOCALIZZAZIONE DELL'EDIFICIO

Regione: CAMPANIA

Provincia: NAPOLI

Comune: ACERRA

Località: REGI LAGNI

Distanza infrastruttura 175 m

Fascia: Fascia B

Lato linea: Pari

Tipo linea: Raso

Codice intervento RFI:

DOCUMENTAZIONE FOTOGRAFICA



DATI CARATTERISTICI DELL'EDIFICIO ESAMINATO

Tipologia RESIDENZIALE

Numero dei piani 2

Stato conservazione BUONO

Orientamento

OBLIQUO

CARATTERIZZAZIONE DEGLI INFISSI

NUMERO INFISSI PER FRONTE

Fronte parallelo all'infrastruttura

Fronte perpendicolare/obliquo lato progressive crescenti

Fronte perpendicolare /obliquo lato progressive decrescenti

Tipologia infissi

MISTO

Stato degli infissi

BUONO

DESCRIZIONE DELLA FASCIA TRA L'INFRASTRUTTURA E L'EDIFICIO

Destinazione d'uso EDIFICATO

DESCRIZIONE DELLE SORGENTI DI RUMORE

Ferrovie:

Strade

Strada extraurbana principale

Industrie:

Altro:

NOTE

**PROGETTO DEFINITIVO - ITINERARIO NAPOLI-BARI
 VARIANTE LINEA CANCELLO-NAPOLI - STUDIO ACUSTICO
 Schede di censimento dei ricettori**

CODICE RICETTORE

4091

LOCALIZZAZIONE DELL'EDIFICIO

Regione: CAMPANIA

Provincia: NAPOLI

Comune: ACERRA

Località: REGI LAGNI

Distanza infrastruttura

140 m

Fascia:

Fascia B

DOCUMENTAZIONE FOTOGRAFICA



Lato linea:

Tipo linea:

Codice intervento RFI:

DATI CARATTERISTICI DELL'EDIFICIO ESAMINATO

Tipologia

Numero dei piani

Stato conservazione

Orientamento

CARATTERIZZAZIONE DEGLI INFISSI

NUMERO INFISSI PER FRONTE

Fronte parallelo all'infrastruttura

Fronte perpendicolare/obliquo lato progressive crescenti

Fronte perpendicolare /obliquo lato progressive decrescenti

Tipologia infissi

Stato degli infissi

DESCRIZIONE DELLA FASCIA TRA L'INFRASTRUTTURA E L'EDIFICIO

Destinazione d'uso

DESCRIZIONE DELLE SORGENTI DI RUMORE

Ferrovie:

Strade

Industrie:

Altro:

NOTE

PROGETTO DEFINITIVO - ITINERARIO NAPOLI-BARI
VARIANTE LINEA CANCELLO-NAPOLI - STUDIO ACUSTICO
Schede di censimento dei ricettori

CODICE RICETTORE

4092

LOCALIZZAZIONE DELL'EDIFICIO

Regione: CAMPANIA

Provincia: NAPOLI

Comune: ACERRA

Località: REGI LAGNI

Distanza infrastruttura 190 m

Fascia: Fascia B

Lato linea: Pari

Tipo linea: Raso

Codice intervento RFI:

DOCUMENTAZIONE FOTOGRAFICA



DATI CARATTERISTICI DELL'EDIFICIO ESAMINATO

Tipologia RESIDENZIALE

Numero dei piani

2

Stato conservazione BUONO

Orientamento

OBLIQUO

CARATTERIZZAZIONE DEGLI INFISSI

NUMERO INFISSI PER FRONTE

Fronte parallelo all'infrastruttura

Fronte perpendicolare/obliquo lato progressive crescenti

Fronte perpendicolare /obliquo lato progressive decrescenti

Tipologia infissi

MISTO

Stato degli infissi

BUONO

DESCRIZIONE DELLA FASCIA TRA L'INFRASTRUTTURA E L'EDIFICIO

Destinazione d'uso

EDIFICATO

DESCRIZIONE DELLE SORGENTI DI RUMORE

Ferrovie:

Strade

Strada extraurbana principale

Industrie:

Altro:

NOTE

PROGETTO DEFINITIVO - ITINERARIO NAPOLI-BARI
VARIANTE LINEA CANCELLO-NAPOLI - STUDIO ACUSTICO
Schede di censimento dei ricettori

CODICE RICETTORE

4093

LOCALIZZAZIONE DELL'EDIFICIO

Regione: CAMPANIA

Provincia: NAPOLI

Comune: ACERRA

Località: REGI LAGNI

Distanza infrastruttura 210 m

Fascia: Fascia B

Lato linea: Pari

Tipo linea: Raso

Codice intervento RFI:

DOCUMENTAZIONE FOTOGRAFICA



DATI CARATTERISTICI DELL'EDIFICIO ESAMINATO

Tipologia RESIDENZIALE

Numero dei piani 2

Stato conservazione BUONO

Orientamento

OBLIQUO

CARATTERIZZAZIONE DEGLI INFISSI

NUMERO INFISSI PER FRONTE

Fronte parallelo all'infrastruttura

Fronte perpendicolare/obliquo lato progressive crescenti

Fronte perpendicolare /obliquo lato progressive decrescenti

Tipologia infissi

MISTO

Stato degli infissi

BUONO

DESCRIZIONE DELLA FASCIA TRA L'INFRASTRUTTURA E L'EDIFICIO

Destinazione d'uso EDIFICATO

DESCRIZIONE DELLE SORGENTI DI RUMORE

Ferrovie:

Strade

Strada extraurbana principale

Industrie:

Altro:

NOTE

PROGETTO DEFINITIVO - ITINERARIO NAPOLI-BARI
VARIANTE LINEA CANCELLO-NAPOLI - STUDIO ACUSTICO
Schede di censimento dei ricettori

CODICE RICETTORE **4094**

LOCALIZZAZIONE DELL'EDIFICIO

Regione: CAMPANIA

Provincia: NAPOLI

Comune: ACERRA

Località: REGI LAGNI

Distanza infrastruttura

Fascia:

Lato linea:

Tipo linea:

Codice intervento RFI:

DOCUMENTAZIONE FOTOGRAFICA



DATI CARATTERISTICI DELL'EDIFICIO ESAMINATO

Tipologia

Numero dei piani

Stato conservazione

Orientamento

CARATTERIZZAZIONE DEGLI INFISSI

NUMERO INFISSI PER FRONTE

Fronte parallelo all'infrastruttura

Fronte perpendicolare/obliquo lato progressive crescenti

Fronte perpendicolare /obliquo lato progressive decrescenti

Tipologia infissi

Stato degli infissi

DESCRIZIONE DELLA FASCIA TRA L'INFRASTRUTTURA E L'EDIFICIO

Destinazione d'uso

DESCRIZIONE DELLE SORGENTI DI RUMORE

Ferrovie:

Strade

Industrie:

Altro:

NOTE

PROGETTO DEFINITIVO - ITINERARIO NAPOLI-BARI
VARIANTE LINEA CANCELLO-NAPOLI - STUDIO ACUSTICO
Schede di censimento dei ricettori

CODICE RICETTORE

4095

LOCALIZZAZIONE DELL'EDIFICIO

Regione: CAMPANIA

Provincia: NAPOLI

Comune: ACERRA

Località: REGI LAGNI

Distanza infrastruttura 155 m


Fascia: Fascia B

Lato linea: Pari

Tipo linea: Raso

Codice intervento RFI:

DOCUMENTAZIONE FOTOGRAFICA



DATI CARATTERISTICI DELL'EDIFICIO ESAMINATO

Tipologia RESIDENZIALE

Numero dei piani 2

Stato conservazione BUONO

Orientamento

OBLIQUO

CARATTERIZZAZIONE DEGLI INFISSI

NUMERO INFISSI PER FRONTE

Fronte parallelo all'infrastruttura

Fronte perpendicolare/obliquo lato progressive crescenti

Fronte perpendicolare /obliquo lato progressive decrescenti

Tipologia infissi

MISTO

Stato degli infissi

BUONO

DESCRIZIONE DELLA FASCIA TRA L'INFRASTRUTTURA E L'EDIFICIO

Destinazione d'uso EDIFICATO

DESCRIZIONE DELLE SORGENTI DI RUMORE

Ferrovie:

Strade

Strada extraurbana principale

Industrie:

Altro:

NOTE

PROGETTO DEFINITIVO - ITINERARIO NAPOLI-BARI
VARIANTE LINEA CANCELLO-NAPOLI - STUDIO ACUSTICO
Schede di censimento dei ricettori

CODICE RICETTORE

4096

LOCALIZZAZIONE DELL'EDIFICIO

Regione: CAMPANIA

Provincia: NAPOLI

Comune: ACERRA

Località: REGI LAGNI

Distanza infrastruttura

Fascia:

Lato linea:

Tipo linea:

Codice intervento RFI:

DOCUMENTAZIONE FOTOGRAFICA



DATI CARATTERISTICI DELL'EDIFICIO ESAMINATO

Tipologia

Numero dei piani

Stato conservazione

Orientamento

CARATTERIZZAZIONE DEGLI INFISSI

NUMERO INFISSI PER FRONTE

Fronte parallelo all'infrastruttura

Fronte perpendicolare/obliquo lato progressive crescenti

Fronte perpendicolare /obliquo lato progressive decrescenti

Tipologia infissi

Stato degli infissi

DESCRIZIONE DELLA FASCIA TRA L'INFRASTRUTTURA E L'EDIFICIO

Destinazione d'uso

DESCRIZIONE DELLE SORGENTI DI RUMORE

Ferrovie:

Strade

Industrie:

Altro:

NOTE

PROGETTO DEFINITIVO - ITINERARIO NAPOLI-BARI
VARIANTE LINEA CANCELLO-NAPOLI - STUDIO ACUSTICO
Schede di censimento dei ricettori

CODICE RICETTORE

4097

LOCALIZZAZIONE DELL'EDIFICIO

Regione: CAMPANIA

Provincia: NAPOLI

Comune: ACERRA

Località: REGI LAGNI

Distanza infrastruttura 220 m

Fascia: Fascia B

DOCUMENTAZIONE FOTOGRAFICA



Lato linea: Pari

Tipo linea: Raso

Codice intervento RFI:

DATI CARATTERISTICI DELL'EDIFICIO ESAMINATO

Tipologia RESIDENZIALE

Numero dei piani 1

Stato conservazione BUONO

Orientamento

OBLIQUO

CARATTERIZZAZIONE DEGLI INFISSI

NUMERO INFISSI PER FRONTE

Fronte parallelo all'infrastruttura

Fronte perpendicolare/obliquo lato progressive crescenti

Fronte perpendicolare /obliquo lato progressive decrescenti

Tipologia infissi

MISTO

Stato degli infissi

BUONO

DESCRIZIONE DELLA FASCIA TRA L'INFRASTRUTTURA E L'EDIFICIO

Destinazione d'uso EDIFICATO

DESCRIZIONE DELLE SORGENTI DI RUMORE

Ferrovie:

Strade

Strada extraurbana principale

Industrie:

Altro:

NOTE

PROGETTO DEFINITIVO - ITINERARIO NAPOLI-BARI
VARIANTE LINEA CANCELLO-NAPOLI – STUDIO ACUSTICO
Schede di censimento dei ricettori

CODICE RICETTORE

4098

LOCALIZZAZIONE DELL'EDIFICIO

Regione: CAMPANIA

Provincia: NAPOLI

Comune: ACERRA

Località: REGI LAGNI

Distanza infrastruttura 210 m

Fascia: Fascia B

Lato linea: Pari

Tipo linea: Raso

Codice intervento RFI:

DOCUMENTAZIONE FOTOGRAFICA



DATI CARATTERISTICI DELL'EDIFICIO ESAMINATO

Tipologia RESIDENZIALE

Numero dei piani

3

Stato conservazione BUONO

Orientamento

OBLIQUO

CARATTERIZZAZIONE DEGLI INFISSI

NUMERO INFISSI PER FRONTE

Fronte parallelo all'infrastruttura

Fronte perpendicolare/obliquo lato progressive crescenti

Fronte perpendicolare /obliquo lato progressive decrescenti

Tipologia infissi

MISTO

Stato degli infissi

BUONO

DESCRIZIONE DELLA FASCIA TRA L'INFRASTRUTTURA E L'EDIFICIO

Destinazione d'uso EDIFICATO

DESCRIZIONE DELLE SORGENTI DI RUMORE

Ferrovie:

Strade

Strada extraurbana principale

Industrie:

Altro:

NOTE

**PROGETTO DEFINITIVO - ITINERARIO NAPOLI-BARI
 VARIANTE LINEA CANCELLO-NAPOLI - STUDIO ACUSTICO
 Schede di censimento dei ricettori**

CODICE RICETTORE

4099

LOCALIZZAZIONE DELL'EDIFICIO

Regione: **CAMPANIA**

Provincia: **NAPOLI**

Comune: **ACERRA**

Località: **REGI LAGNI**

Distanza infrastruttura

Fascia:

Lato linea:

Tipo linea:

Codice intervento RFI:

DOCUMENTAZIONE FOTOGRAFICA



DATI CARATTERISTICI DELL'EDIFICIO ESAMINATO

Tipologia

Numero dei piani

Stato conservazione

Orientamento

CARATTERIZZAZIONE DEGLI INFISSI

NUMERO INFISSI PER FRONTE

Fronte parallelo all'infrastruttura

Fronte perpendicolare/obliquo lato progressive crescenti

Fronte perpendicolare /obliquo lato progressive decrescenti

Tipologia infissi

Stato degli infissi

DESCRIZIONE DELLA FASCIA TRA L'INFRASTRUTTURA E L'EDIFICIO

Destinazione d'uso

DESCRIZIONE DELLE SORGENTI DI RUMORE

Ferrovie:

Strade

Industrie:

Altro:

NOTE

Empty text area for notes.

PROGETTO DEFINITIVO - ITINERARIO NAPOLI-BARI
VARIANTE LINEA CANCELLO-NAPOLI - STUDIO ACUSTICO
Schede di censimento dei ricettori

CODICE RICETTORE **4100**

LOCALIZZAZIONE DELL'EDIFICIO

Regione: CAMPANIA

Provincia: NAPOLI

Comune: ACERRA

Località: REGI LAGNI

Distanza infrastruttura

Fascia:

Lato linea:

Tipo linea:

Codice intervento RFI:

DOCUMENTAZIONE FOTOGRAFICA



DATI CARATTERISTICI DELL'EDIFICIO ESAMINATO

Tipologia

Numero dei piani

Stato conservazione

Orientamento

CARATTERIZZAZIONE DEGLI INFISSI

NUMERO INFISSI PER FRONTE

Fronte parallelo all'infrastruttura

Fronte perpendicolare/obliquo lato progressive crescenti

Fronte perpendicolare /obliquo lato progressive decrescenti

Tipologia infissi

Stato degli infissi

DESCRIZIONE DELLA FASCIA TRA L'INFRASTRUTTURA E L'EDIFICIO

Destinazione d'uso

DESCRIZIONE DELLE SORGENTI DI RUMORE

Ferrovie:

Strade

Industrie:

Altro:

NOTE

PROGETTO DEFINITIVO - ITINERARIO NAPOLI-BARI
VARIANTE LINEA CANCELLO-NAPOLI - STUDIO ACUSTICO
Schede di censimento dei ricettori

CODICE RICETTORE

4101

LOCALIZZAZIONE DELL'EDIFICIO

Regione: CAMPANIA

Provincia: NAPOLI

Comune: ACERRA

Località: REGI LAGNI

Distanza infrastruttura 160 m

Fascia: Fascia B

DOCUMENTAZIONE FOTOGRAFICA



Lato linea: Pari

Tipo linea: Raso

Codice intervento RFI:

DATI CARATTERISTICI DELL'EDIFICIO ESAMINATO

Tipologia RESIDENZIALE

Numero dei piani 2

Stato conservazione BUONO

Orientamento OBLIQUO

CARATTERIZZAZIONE DEGLI INFISSI

NUMERO INFISSI PER FRONTE

Fronte parallelo all'infrastruttura

Fronte perpendicolare/obliquo lato progressive crescenti

Fronte perpendicolare /obliquo lato progressive decrescenti

Tipologia infissi

MISTO

Stato degli infissi

BUONO

DESCRIZIONE DELLA FASCIA TRA L'INFRASTRUTTURA E L'EDIFICIO

Destinazione d'uso EDIFICATO

DESCRIZIONE DELLE SORGENTI DI RUMORE

Ferrovie:

Strade

Strada extraurbana principale

Industrie:

Altro:

NOTE

PROGETTO DEFINITIVO - ITINERARIO NAPOLI-BARI
VARIANTE LINEA CANCELLO-NAPOLI - STUDIO ACUSTICO
Schede di censimento dei ricettori

CODICE RICETTORE 4102

LOCALIZZAZIONE DELL'EDIFICIO

Regione: CAMPANIA

Provincia: NAPOLI

Comune: ACERRA

Località: REGI LAGNI

Distanza infrastruttura 210 m

Fascia: Fascia B

DOCUMENTAZIONE FOTOGRAFICA



Lato linea: Pari

Tipo linea: Raso

Codice intervento RFI:

DATI CARATTERISTICI DELL'EDIFICIO ESAMINATO

Tipologia RESIDENZIALE

Numero dei piani

2

Stato conservazione BUONO

Orientamento

OBLIQUO

CARATTERIZZAZIONE DEGLI INFISSI

NUMERO INFISSI PER FRONTE

Fronte parallelo all'infrastruttura

Fronte perpendicolare/obliquo lato progressive crescenti

Fronte perpendicolare /obliquo lato progressive decrescenti

Tipologia infissi

MISTO

Stato degli infissi

BUONO

DESCRIZIONE DELLA FASCIA TRA L'INFRASTRUTTURA E L'EDIFICIO

Destinazione d'uso EDIFICATO

DESCRIZIONE DELLE SORGENTI DI RUMORE

Ferrovie:

Strade

Strada extraurbana principale

Industrie:

Altro:

NOTE

**PROGETTO DEFINITIVO - ITINERARIO NAPOLI-BARI
 VARIANTE LINEA CANCELLO-NAPOLI - STUDIO ACUSTICO
 Schede di censimento dei ricettori**

CODICE RICETTORE **4103**

LOCALIZZAZIONE DELL'EDIFICIO

Regione: **CAMPANIA**

Provincia: **NAPOLI**

Comune: **ACERRA**

Località: **REGI LAGNI**

Distanza infrastruttura

Fascia:

Lato linea: Tipo linea: Codice intervento RFI:

DOCUMENTAZIONE FOTOGRAFICA



DATI CARATTERISTICI DELL'EDIFICIO ESAMINATO

Tipologia Numero dei piani

Stato conservazione Orientamento

CARATTERIZZAZIONE DEGLI INFISSI

NUMERO INFISSI PER FRONTE

Fronte parallelo all'infrastruttura

Fronte perpendicolare/obliquo lato progressive crescenti

Fronte perpendicolare /obliquo lato progressive decrescenti

Tipologia infissi Stato degli infissi

DESCRIZIONE DELLA FASCIA TRA L'INFRASTRUTTURA E L'EDIFICIO

Destinazione d'uso

DESCRIZIONE DELLE SORGENTI DI RUMORE

Ferrovie: Strade

Industrie: Altro:

NOTE

PROGETTO DEFINITIVO - ITINERARIO NAPOLI-BARI
VARIANTE LINEA CANCELLO-NAPOLI - STUDIO ACUSTICO
Schede di censimento dei ricettori

CODICE RICETTORE

4104

LOCALIZZAZIONE DELL'EDIFICIO

Regione: CAMPANIA

Provincia: NAPOLI

Comune: ACERRA

Località: VIA FONDOLA

Distanza infrastruttura

Fascia:

Lato linea:

Tipo linea:

Codice intervento RFI:

DOCUMENTAZIONE FOTOGRAFICA



DATI CARATTERISTICI DELL'EDIFICIO ESAMINATO

Tipologia

Numero dei piani

Stato conservazione

Orientamento

CARATTERIZZAZIONE DEGLI INFISSI

NUMERO INFISSI PER FRONTE

Fronte parallelo all'infrastruttura

Fronte perpendicolare/obliquo lato progressive crescenti

Fronte perpendicolare /obliquo lato progressive decrescenti

Tipologia infissi

Stato degli infissi

DESCRIZIONE DELLA FASCIA TRA L'INFRASTRUTTURA E L'EDIFICIO

Destinazione d'uso

DESCRIZIONE DELLE SORGENTI DI RUMORE

Ferrovie:

Strade

Industrie:

Altro:

NOTE

**PROGETTO DEFINITIVO - ITINERARIO NAPOLI-BARI
VARIANTE LINEA CANCELLO-NAPOLI - STUDIO ACUSTICO**
Schede di censimento dei ricettori

CODICE RICETTORE

4105

LOCALIZZAZIONE DELL'EDIFICIO

Regione: **CAMPANIA**

Provincia: **NAPOLI**

Comune: **ACERRA**

Località: **VIA FONDOLA**

Distanza infrastruttura

Fascia:

Lato linea:

Tipo linea:

Codice intervento RFI:

DOCUMENTAZIONE FOTOGRAFICA



DATI CARATTERISTICI DELL'EDIFICIO ESAMINATO

Tipologia

Numero dei piani

Stato conservazione

Orientamento

CARATTERIZZAZIONE DEGLI INFISSI

NUMERO INFISSI PER FRONTE

Fronte parallelo all'infrastruttura

Fronte perpendicolare/obliquo lato progressive crescenti

Fronte perpendicolare /obliquo lato progressive decrescenti

Tipologia infissi

Stato degli infissi

DESCRIZIONE DELLA FASCIA TRA L'INFRASTRUTTURA E L'EDIFICIO

Destinazione d'uso

DESCRIZIONE DELLE SORGENTI DI RUMORE

Ferrovie:

Strade

Industrie:

Altro:

NOTE

PROGETTO DEFINITIVO - ITINERARIO NAPOLI-BARI
VARIANTE LINEA CANCELLO-NAPOLI - STUDIO ACUSTICO
Schede di censimento dei ricettori

CODICE RICETTORE 4106

LOCALIZZAZIONE DELL'EDIFICIO

Regione: CAMPANIA

Provincia: NAPOLI

Comune: ACERRA

Località: SPINIELLO

Distanza in infrastruttura 110 m

Fascia: Fascia B

Lato linea: Pari

Tipo linea: Rilevato

Codice intervento RFI:

DOCUMENTAZIONE FOTOGRAFICA



DATI CARATTERISTICI DELL'EDIFICIO ESAMINATO

Tipologia RESIDENZIALE

Numero dei piani 3

Stato conservazione BUONO

Orientamento

OBLIQUO

CARATTERIZZAZIONE DEGLI INFISSI

NUMERO INFISSI PER FRONTE

Fronte parallelo all'infrastruttura

Fronte perpendicolare/obliquo lato progressive crescenti

Fronte perpendicolare /obliquo lato progressive decrescenti

Tipologia infissi

MISTO

Stato degli infissi

BUONO

DESCRIZIONE DELLA FASCIA TRA L'INFRASTRUTTURA E L'EDIFICIO

Destinazione d'uso AGRICOLO

DESCRIZIONE DELLE SORGENTI DI RUMORE

Ferrovie:

Strade

Industrie:

Altro:

NOTE

PROGETTO DEFINITIVO - ITINERARIO NAPOLI-BARI
VARIANTE LINEA CANCELLO-NAPOLI - STUDIO ACUSTICO
Schede di censimento dei ricettori

CODICE RICETTORE

4107

LOCALIZZAZIONE DELL'EDIFICIO

Regione: CAMPANIA

Provincia: NAPOLI

Comune: ACERRA

Località: SPINIELLO

Distanza infrastruttura 200 m

Fascia: Fascia B

Lato linea: Pari

Tipo linea: Rilevato

Codice intervento RFI:

DOCUMENTAZIONE FOTOGRAFICA



DATI CARATTERISTICI DELL'EDIFICIO ESAMINATO

Tipologia RESIDENZIALE

Numero dei piani

2

Stato conservazione BUONO

Orientamento

OBLIQUO

CARATTERIZZAZIONE DEGLI INFISSI

NUMERO INFISSI PER FRONTE

Fronte parallelo all'infrastruttura

Fronte perpendicolare/obliquo lato progressive crescenti

Fronte perpendicolare /obliquo lato progressive decrescenti

Tipologia infissi

MISTO

Stato degli infissi

BUONO

DESCRIZIONE DELLA FASCIA TRA L'INFRASTRUTTURA E L'EDIFICIO

Destinazione d'uso AGRICOLO

DESCRIZIONE DELLE SORGENTI DI RUMORE

Ferrovie:

Strade

Industrie:

Altro:

NOTE

PROGETTO DEFINITIVO - ITINERARIO NAPOLI-BARI
VARIANTE LINEA CANCELLO-NAPOLI - STUDIO ACUSTICO
Schede di censimento dei ricettori

CODICE RICETTORE 4108

LOCALIZZAZIONE DELL'EDIFICIO

Regione: CAMPANIA

Provincia: NAPOLI

Comune: ACERRA

Località: SPINIELLO

Distanza infrastruttura 220 m


Fascia: Fascia B

Lato linea: Pari

Tipo linea: Rilevato

Codice intervento RFI:

DOCUMENTAZIONE FOTOGRAFICA



DATI CARATTERISTICI DELL'EDIFICIO ESAMINATO

Tipologia RESIDENZIALE

Numero dei piani

2

Stato conservazione BUONO

Orientamento

OBLIQUO

CARATTERIZZAZIONE DEGLI INFISSI

NUMERO INFISSI PER FRONTE

Fronte parallelo all'infrastruttura

Fronte perpendicolare/obliquo lato progressive crescenti

Fronte perpendicolare /obliquo lato progressive decrescenti

Tipologia infissi

MISTO

Stato degli infissi

BUONO

DESCRIZIONE DELLA FASCIA TRA L'INFRASTRUTTURA E L'EDIFICIO

Destinazione d'uso AGRICOLO

DESCRIZIONE DELLE SORGENTI DI RUMORE

Ferrovie:

Strade

Industrie:

Altro:

NOTE

PROGETTO DEFINITIVO - ITINERARIO NAPOLI-BARI
VARIANTE LINEA CANCELLO-NAPOLI - STUDIO ACUSTICO
Schede di censimento dei ricettori

CODICE RICETTORE

4109

LOCALIZZAZIONE DELL'EDIFICIO

Regione: CAMPANIA

Provincia: NAPOLI

Comune: ACERRA

Località: SPINIELLO

Distanza infrastruttura 210 m

Fascia: Fascia B

Lato linea: Pari

Tipo linea: Rilevato

Codice intervento RFI:

DOCUMENTAZIONE FOTOGRAFICA



DATI CARATTERISTICI DELL'EDIFICIO ESAMINATO

Tipologia RESIDENZIALE

Numero dei piani 4

Stato conservazione BUONO

Orientamento OBLIQUO

CARATTERIZZAZIONE DEGLI INFISSI

NUMERO INFISSI PER FRONTE

Fronte parallelo all'infrastruttura

Fronte perpendicolare/obliquo lato progressive crescenti

Fronte perpendicolare /obliquo lato progressive decrescenti

Tipologia infissi

MISTO

Stato degli infissi

BUONO

DESCRIZIONE DELLA FASCIA TRA L'INFRASTRUTTURA E L'EDIFICIO

Destinazione d'uso AGRICOLO

DESCRIZIONE DELLE SORGENTI DI RUMORE

Ferrovie:

Strade

Industrie:

Altro:

NOTE

PROGETTO DEFINITIVO - ITINERARIO NAPOLI-BARI
VARIANTE LINEA CANCELLO-NAPOLI - STUDIO ACUSTICO
Schede di censimento dei ricettori

CODICE RICETTORE 4110

LOCALIZZAZIONE DELL'EDIFICIO

Regione: CAMPANIA

Provincia: NAPOLI

Comune: ACERRA

Località: SPINIELLO

Distanza infrastruttura 235 m

Fascia: Fascia B

Lato linea: Pari

Tipo linea: Rilevato

Codice intervento RFI:

DOCUMENTAZIONE FOTOGRAFICA



DATI CARATTERISTICI DELL'EDIFICIO ESAMINATO

Tipologia RESIDENZIALE

Numero dei piani 5

Stato conservazione BUONO

Orientamento

OBLIQUO

CARATTERIZZAZIONE DEGLI INFISSI

NUMERO INFISSI PER FRONTE

Fronte parallelo all'infrastruttura

Fronte perpendicolare/obliquo lato progressive crescenti

Fronte perpendicolare /obliquo lato progressive decrescenti

Tipologia infissi

MISTO

Stato degli infissi

BUONO

DESCRIZIONE DELLA FASCIA TRA L'INFRASTRUTTURA E L'EDIFICIO

Destinazione d'uso AGRICOLO

DESCRIZIONE DELLE SORGENTI DI RUMORE

Ferrovie:

Strade

Industrie:

Altro:

NOTE

**PROGETTO DEFINITIVO - ITINERARIO NAPOLI-BARI
VARIANTE LINEA CANCELLO-NAPOLI - STUDIO ACUSTICO
Schede di censimento dei ricettori**

CODICE RICETTORE

4111

LOCALIZZAZIONE DELL'EDIFICIO

Regione: **CAMPANIA**

Provincia: **NAPOLI**

Comune: **ACERRA**

Località: **SPINIELLO**

Distanza infrastruttura

Fascia:

DOCUMENTAZIONE FOTOGRAFICA



Lato linea:

Tipo linea:

Codice intervento RFI:

DATI CARATTERISTICI DELL'EDIFICIO ESAMINATO

Tipologia

Numero dei piani

Stato conservazione

Orientamento

CARATTERIZZAZIONE DEGLI INFISSI

NUMERO INFISSI PER FRONTE

Fronte parallelo all'infrastruttura

Fronte perpendicolare/obliquo lato progressive crescenti

Fronte perpendicolare /obliquo lato progressive decrescenti

Tipologia infissi

Stato degli infissi

DESCRIZIONE DELLA FASCIA TRA L'INFRASTRUTTURA E L'EDIFICIO

Destinazione d'uso

DESCRIZIONE DELLE SORGENTI DI RUMORE

Ferrovie:

Strade

Industrie:

Altro:

NOTE

PROGETTO DEFINITIVO - ITINERARIO NAPOLI-BARI
VARIANTE LINEA CANCELLO-NAPOLI - STUDIO ACUSTICO
Schede di censimento dei ricettori

CODICE RICETTORE 4112

LOCALIZZAZIONE DELL'EDIFICIO

Regione: CAMPANIA

Provincia: NAPOLI

Comune: ACERRA

Località: SPINIELLO

Distanza infrastruttura 235 m


Fascia: Fascia B

Lato linea: Pari

Tipo linea: Rilevato

Codice intervento RFI:

DOCUMENTAZIONE FOTOGRAFICA



DATI CARATTERISTICI DELL'EDIFICIO ESAMINATO

Tipologia RESIDENZIALE

Numero dei piani 2

Stato conservazione BUONO

Orientamento

OBLIQUO

CARATTERIZZAZIONE DEGLI INFISSI

NUMERO INFISSI PER FRONTE

Fronte parallelo all'infrastruttura

Fronte perpendicolare/obliquo lato progressive crescenti

Fronte perpendicolare /obliquo lato progressive decrescenti

Tipologia infissi

MISTO

Stato degli infissi

BUONO

DESCRIZIONE DELLA FASCIA TRA L'INFRASTRUTTURA E L'EDIFICIO

Destinazione d'uso AGRICOLO

DESCRIZIONE DELLE SORGENTI DI RUMORE

Ferrovie:

Strade

Industrie:

Altro:

NOTE

**PROGETTO DEFINITIVO - ITINERARIO NAPOLI-BARI
 VARIANTE LINEA CANCELLO-NAPOLI - STUDIO ACUSTICO
 Schede di censimento dei ricettori**

CODICE RICETTORE **4113**

LOCALIZZAZIONE DELL'EDIFICIO

Regione: **CAMPANIA**

Provincia: **NAPOLI**

Comune: **ACERRA**

Località: **SPINIELLO**

Distanza infrastruttura

Fascia:

DOCUMENTAZIONE FOTOGRAFICA



Lato linea: Tipo linea: Codice intervento RFI:

DATI CARATTERISTICI DELL'EDIFICIO ESAMINATO

Tipologia Numero dei piani

Stato conservazione Orientamento

CARATTERIZZAZIONE DEGLI INFISSI

NUMERO INFISSI PER FRONTE

Fronte parallelo all'infrastruttura

Fronte perpendicolare/obliquo lato progressive crescenti

Fronte perpendicolare /obliquo lato progressive decrescenti

Tipologia infissi Stato degli infissi

DESCRIZIONE DELLA FASCIA TRA L'INFRASTRUTTURA E L'EDIFICIO

Destinazione d'uso

DESCRIZIONE DELLE SORGENTI DI RUMORE

Ferrovie: Strade

Industrie: Altro:

NOTE

PROGETTO DEFINITIVO - ITINERARIO NAPOLI-BARI
VARIANTE LINEA CANCELLO-NAPOLI - STUDIO ACUSTICO
Schede di censimento dei ricettori

CODICE RICETTORE

4114

LOCALIZZAZIONE DELL'EDIFICIO

Regione: CAMPANIA

Provincia: NAPOLI

Comune: ACERRA

Località: SPINIELLO

Distanza infrastruttura

Fascia:

Lato linea:

Tipo linea:

Codice intervento RFI:

DOCUMENTAZIONE FOTOGRAFICA



DATI CARATTERISTICI DELL'EDIFICIO ESAMINATO

Tipologia

Numero dei piani

Stato conservazione

Orientamento

CARATTERIZZAZIONE DEGLI INFISSI

NUMERO INFISSI PER FRONTE

Fronte parallelo all'infrastruttura

Fronte perpendicolare/obliquo lato progressive crescenti

Fronte perpendicolare /obliquo lato progressive decrescenti

Tipologia infissi

Stato degli infissi

DESCRIZIONE DELLA FASCIA TRA L'INFRASTRUTTURA E L'EDIFICIO

Destinazione d'uso

DESCRIZIONE DELLE SORGENTI DI RUMORE

Ferrovie:

Strade

Industrie:

Altro:

NOTE

PROGETTO DEFINITIVO - ITINERARIO NAPOLI-BARI
VARIANTE LINEA CANCELLO-NAPOLI - STUDIO ACUSTICO
Schede di censimento dei ricettori

CODICE RICETTORE

4115

LOCALIZZAZIONE DELL'EDIFICIO

Regione: CAMPANIA

Provincia: NAPOLI

Comune: ACERRA

Località: SPINIELLO

Distanza infrastruttura

Fascia:

Lato linea:

Tipo linea:

Codice intervento RFI:

DOCUMENTAZIONE FOTOGRAFICA



DATI CARATTERISTICI DELL'EDIFICIO ESAMINATO

Tipologia

Numero dei piani

Stato conservazione

Orientamento

CARATTERIZZAZIONE DEGLI INFISSI

NUMERO INFISSI PER FRONTE

Fronte parallelo all'infrastruttura

Fronte perpendicolare/obliquo lato progressive crescenti

Fronte perpendicolare /obliquo lato progressive decrescenti

Tipologia infissi

Stato degli infissi

DESCRIZIONE DELLA FASCIA TRA L'INFRASTRUTTURA E L'EDIFICIO

Destinazione d'uso

DESCRIZIONE DELLE SORGENTI DI RUMORE

Ferrovie:

Strade

Industrie:

Altro:

NOTE

PROGETTO DEFINITIVO - ITINERARIO NAPOLI-BARI
VARIANTE LINEA CANCELLO-NAPOLI - STUDIO ACUSTICO
Schede di censimento dei ricettori

CODICE RICETTORE 4116

LOCALIZZAZIONE DELL'EDIFICIO

Regione: CAMPANIA

Provincia: NAPOLI

Comune: ACERRA

Località: SPINIELLO

Distanza in infrastruttura 120 m

Fascia: Fascia B

Lato linea: Pari

Tipo linea: Rilevato

Codice intervento RFI:

DOCUMENTAZIONE FOTOGRAFICA



DATI CARATTERISTICI DELL'EDIFICIO ESAMINATO

Tipologia RESIDENZIALE

Numero dei piani

2

Stato conservazione BUONO

Orientamento

OBLIQUO

CARATTERIZZAZIONE DEGLI INFISSI

NUMERO INFISSI PER FRONTE

Fronte parallelo all'infrastruttura

Fronte perpendicolare/obliquo lato progressive crescenti

Fronte perpendicolare /obliquo lato progressive decrescenti

Tipologia infissi

MISTO

Stato degli infissi

BUONO

DESCRIZIONE DELLA FASCIA TRA L'INFRASTRUTTURA E L'EDIFICIO

Destinazione d'uso AGRICOLO

DESCRIZIONE DELLE SORGENTI DI RUMORE

Ferrovie:

Strade

Industrie:

Altro:

NOTE

PROGETTO DEFINITIVO - ITINERARIO NAPOLI-BARI
VARIANTE LINEA CANCELLO-NAPOLI - STUDIO ACUSTICO
Schede di censimento dei ricettori

CODICE RICETTORE

4117

LOCALIZZAZIONE DELL'EDIFICIO

Regione: CAMPANIA

Provincia: NAPOLI

Comune: ACERRA

Località: SPINIELLO

Distanza infrastruttura 160 m

Fascia: Fascia B

Lato linea: Pari

Tipo linea: Rilevato

Codice intervento RFI:

DOCUMENTAZIONE FOTOGRAFICA



DATI CARATTERISTICI DELL'EDIFICIO ESAMINATO

Tipologia RESIDENZIALE

Numero dei piani

3

Stato conservazione BUONO

Orientamento

OBLIQUO

CARATTERIZZAZIONE DEGLI INFISSI

NUMERO INFISSI PER FRONTE

Fronte parallelo all'infrastruttura

Fronte perpendicolare/obliquo lato progressive crescenti

Fronte perpendicolare /obliquo lato progressive decrescenti

Tipologia infissi

MISTO

Stato degli infissi

BUONO

DESCRIZIONE DELLA FASCIA TRA L'INFRASTRUTTURA E L'EDIFICIO

Destinazione d'uso AGRICOLO

DESCRIZIONE DELLE SORGENTI DI RUMORE

Ferrovie:

Strade

Industrie:

Altro:

NOTE

PROGETTO DEFINITIVO - ITINERARIO NAPOLI-BARI
VARIANTE LINEA CANCELLO-NAPOLI - STUDIO ACUSTICO
Schede di censimento dei ricettori

CODICE RICETTORE 4118

LOCALIZZAZIONE DELL'EDIFICIO

Regione: CAMPANIA

Provincia: NAPOLI

Comune: ACERRA

Località: SPINIELLO

Distanza in infrastruttura 120 m

Fascia: Fascia B

DOCUMENTAZIONE FOTOGRAFICA



Lato linea: Pari

Tipo linea: Viadotto

Codice intervento RFI:

DATI CARATTERISTICI DELL'EDIFICIO ESAMINATO

Tipologia RESIDENZIALE

Numero dei piani 1

Stato conservazione BUONO

Orientamento

OBLIQUO

CARATTERIZZAZIONE DEGLI INFISSI

NUMERO INFISSI PER FRONTE

Fronte parallelo all'infrastruttura

Fronte perpendicolare/obliquo lato progressive crescenti

Fronte perpendicolare /obliquo lato progressive decrescenti

Tipologia infissi

MISTO

Stato degli infissi

BUONO

DESCRIZIONE DELLA FASCIA TRA L'INFRASTRUTTURA E L'EDIFICIO

Destinazione d'uso AGRICOLO

DESCRIZIONE DELLE SORGENTI DI RUMORE

Ferrovie:

Strade

Industrie:

Altro:

NOTE

PROGETTO DEFINITIVO - ITINERARIO NAPOLI-BARI
VARIANTE LINEA CANCELLO-NAPOLI - STUDIO ACUSTICO
Schede di censimento dei ricettori

CODICE RICETTORE

4119

LOCALIZZAZIONE DELL'EDIFICIO

Regione: CAMPANIA

Provincia: NAPOLI

Comune: ACERRA

Località: SPINIELLO

Distanza infrastruttura

Fascia:

Lato linea:

Tipo linea:

Codice intervento RFI:

DOCUMENTAZIONE FOTOGRAFICA



DATI CARATTERISTICI DELL'EDIFICIO ESAMINATO

Tipologia

Numero dei piani

Stato conservazione

Orientamento

CARATTERIZZAZIONE DEGLI INFISSI

NUMERO INFISSI PER FRONTE

Fronte parallelo all'infrastruttura

Fronte perpendicolare/obliquo lato progressive crescenti

Fronte perpendicolare /obliquo lato progressive decrescenti

Tipologia infissi

Stato degli infissi

DESCRIZIONE DELLA FASCIA TRA L'INFRASTRUTTURA E L'EDIFICIO

Destinazione d'uso

DESCRIZIONE DELLE SORGENTI DI RUMORE

Ferrovie:

Strade

Industrie:

Altro:

NOTE

PROGETTO DEFINITIVO - ITINERARIO NAPOLI-BARI
VARIANTE LINEA CANCELLO-NAPOLI - STUDIO ACUSTICO
Schede di censimento dei ricettori

CODICE RICETTORE

4120

LOCALIZZAZIONE DELL'EDIFICIO

Regione: CAMPANIA

Provincia: NAPOLI

Comune: ACERRA

Località: SPINIELLO

Distanza infrastruttura 210 m

Fascia: Fascia B

Lato linea: Pari

Tipo linea: Viadotto

Codice intervento RFI:

DOCUMENTAZIONE FOTOGRAFICA



DATI CARATTERISTICI DELL'EDIFICIO ESAMINATO

Tipologia RESIDENZIALE

Numero dei piani

2

Stato conservazione MEDIO

Orientamento

PARALLELO

CARATTERIZZAZIONE DEGLI INFISSI

NUMERO INFISSI PER FRONTE

Fronte parallelo all'infrastruttura

4

Fronte perpendicolare/obliquo lato progressive crescenti

2

Fronte perpendicolare /obliquo lato progressive decrescenti

2

Tipologia infissi LEGNO

Stato degli infissi

MEDIO

DESCRIZIONE DELLA FASCIA TRA L'INFRASTRUTTURA E L'EDIFICIO

Destinazione d'uso AGRICOLO

DESCRIZIONE DELLE SORGENTI DI RUMORE

Ferrovie:

Strade

Strada extraurbana principale

Industrie:

Altro:

NOTE

PROGETTO DEFINITIVO - ITINERARIO NAPOLI-BARI
VARIANTE LINEA CANCELLO-NAPOLI - STUDIO ACUSTICO
Schede di censimento dei ricettori

CODICE RICETTORE

4121

LOCALIZZAZIONE DELL'EDIFICIO

Regione: CAMPANIA

Provincia: NAPOLI

Comune: ACERRA

Località: CALIGNANO

Distanza infrastruttura 140 m

Fascia: Fascia B

DOCUMENTAZIONE FOTOGRAFICA



Lato linea: Pari

Tipo linea: Viadotto

Codice intervento RFI:

DATI CARATTERISTICI DELL'EDIFICIO ESAMINATO

Tipologia INDUSTRIALE E ARTIGIANALE

Numero dei piani 2

Stato conservazione CATTIVO

Orientamento OBLIQUO

CARATTERIZZAZIONE DEGLI INFISSI

NUMERO INFISSI PER FRONTE

Fronte parallelo all'infrastruttura

Fronte perpendicolare/obliquo lato progressive crescenti

Fronte perpendicolare /obliquo lato progressive decrescenti

Tipologia infissi

Stato degli infissi

DESCRIZIONE DELLA FASCIA TRA L'INFRASTRUTTURA E L'EDIFICIO

Destinazione d'uso AGRICOLO

DESCRIZIONE DELLE SORGENTI DI RUMORE

Ferrovie:

Strade

Strada extraurbana principale

Industrie:

Altro:

NOTE

PROGETTO DEFINITIVO - ITINERARIO NAPOLI-BARI
VARIANTE LINEA CANCELLO-NAPOLI - STUDIO ACUSTICO
Schede di censimento dei ricettori

CODICE RICETTORE 4122

LOCALIZZAZIONE DELL'EDIFICIO

Regione: CAMPANIA

Provincia: NAPOLI

Comune: ACERRA

Località: CALIGNANO

Distanza in infrastruttura 145 m

Fascia: Fascia B

Lato linea: Pari

Tipo linea: Rilevato

Codice intervento RFI:

DOCUMENTAZIONE FOTOGRAFICA



DATI CARATTERISTICI DELL'EDIFICIO ESAMINATO

Tipologia RESIDENZIALE

Numero dei piani

2

Stato conservazione CATTIVO

Orientamento

OBLIQUO

CARATTERIZZAZIONE DEGLI INFISSI

NUMERO INFISSI PER FRONTE

Fronte parallelo all'infrastruttura

Fronte perpendicolare/obliquo lato progressive crescenti

Fronte perpendicolare /obliquo lato progressive decrescenti

Tipologia infissi

MISTO

Stato degli infissi

CATTIVO

DESCRIZIONE DELLA FASCIA TRA L'INFRASTRUTTURA E L'EDIFICIO

Destinazione d'uso AGRICOLO

DESCRIZIONE DELLE SORGENTI DI RUMORE

Ferrovie:

Strade

Strada extraurbana principale

Industrie:

Altro:

NOTE

PROGETTO DEFINITIVO - ITINERARIO NAPOLI-BARI
VARIANTE LINEA CANCELLO-NAPOLI - STUDIO ACUSTICO
Schede di censimento dei ricettori

CODICE RICETTORE

4123

LOCALIZZAZIONE DELL'EDIFICIO

Regione: CAMPANIA

Provincia: NAPOLI

Comune: ACERRA

Località: CALIGNANO

Distanza infrastruttura 105 m

Fascia: Fascia B

DOCUMENTAZIONE FOTOGRAFICA



Lato linea: Pari

Tipo linea: Rilevato

Codice intervento RFI:

DATI CARATTERISTICI DELL'EDIFICIO ESAMINATO

Tipologia INDUSTRIALE E ARTIGIANALE

Numero dei piani

2

Stato conservazione MEDIO

Orientamento

OBLIQUO

CARATTERIZZAZIONE DEGLI INFISSI

NUMERO INFISSI PER FRONTE

Fronte parallelo all'infrastruttura

Fronte perpendicolare/obliquo lato progressive crescenti

Fronte perpendicolare /obliquo lato progressive decrescenti

Tipologia infissi

Stato degli infissi

DESCRIZIONE DELLA FASCIA TRA L'INFRASTRUTTURA E L'EDIFICIO

Destinazione d'uso AGRICOLO

DESCRIZIONE DELLE SORGENTI DI RUMORE

Ferrovie:

Strade

Strada extraurbana principale

Industrie:

Altro:

NOTE

PROGETTO DEFINITIVO - ITINERARIO NAPOLI-BARI
VARIANTE LINEA CANCELLO-NAPOLI - STUDIO ACUSTICO
Schede di censimento dei ricettori

CODICE RICETTORE

4124

LOCALIZZAZIONE DELL'EDIFICIO

Regione: CAMPANIA

Provincia: NAPOLI

Comune: ACERRA

Località: CALIGNANO

Distanza in infrastruttura

Fascia:

Lato linea:

Tipo linea:

Codice intervento RFI:

DOCUMENTAZIONE FOTOGRAFICA



DATI CARATTERISTICI DELL'EDIFICIO ESAMINATO

Tipologia

Numero dei piani

Stato conservazione

Orientamento

CARATTERIZZAZIONE DEGLI INFISSI

NUMERO INFISSI PER FRONTE

Fronte parallelo all'infrastruttura

Fronte perpendicolare/obliquo lato progressive crescenti

Fronte perpendicolare /obliquo lato progressive decrescenti

Tipologia infissi

Stato degli infissi

DESCRIZIONE DELLA FASCIA TRA L'INFRASTRUTTURA E L'EDIFICIO

Destinazione d'uso

DESCRIZIONE DELLE SORGENTI DI RUMORE

Ferrovie:

Strade

Industrie:

Altro:

NOTE

**PROGETTO DEFINITIVO - ITINERARIO NAPOLI-BARI
 VARIANTE LINEA CANCELLO-NAPOLI - STUDIO ACUSTICO
 Schede di censimento dei ricettori**

CODICE RICETTORE

4125

LOCALIZZAZIONE DELL'EDIFICIO

Regione: **CAMPANIA**

Provincia: **NAPOLI**

Comune: **ACERRA**

Località: **CALIGNANO**

Distanza infrastruttura

Fascia:

Lato linea:

Tipo linea:

Codice intervento RFI:

DOCUMENTAZIONE FOTOGRAFICA



DATI CARATTERISTICI DELL'EDIFICIO ESAMINATO

Tipologia

Numero dei piani

Stato conservazione

Orientamento

CARATTERIZZAZIONE DEGLI INFISSI

NUMERO INFISSI PER FRONTE

Fronte parallelo all'infrastruttura

Fronte perpendicolare/obliquo lato progressive crescenti

Fronte perpendicolare /obliquo lato progressive decrescenti

Tipologia infissi

Stato degli infissi

DESCRIZIONE DELLA FASCIA TRA L'INFRASTRUTTURA E L'EDIFICIO

Destinazione d'uso

DESCRIZIONE DELLE SORGENTI DI RUMORE

Ferrovie:

Strade

Industrie:

Altro:

NOTE

Empty text area for notes.

PROGETTO DEFINITIVO - ITINERARIO NAPOLI-BARI
VARIANTE LINEA CANCELLO-NAPOLI - STUDIO ACUSTICO
Schede di censimento dei ricettori

CODICE RICETTORE

4126

LOCALIZZAZIONE DELL'EDIFICIO

Regione: CAMPANIA

Provincia: NAPOLI

Comune: ACERRA

Località: CALIGNANO

Distanza infrastruttura 205 m

Fascia: Fascia B

Lato linea: Pari

Tipo linea: Rilevato

Codice intervento RFI:

DOCUMENTAZIONE FOTOGRAFICA



DATI CARATTERISTICI DELL'EDIFICIO ESAMINATO

Tipologia RESIDENZIALE

Numero dei piani

3

Stato conservazione BUONO

Orientamento

PERPENDICOLARE

CARATTERIZZAZIONE DEGLI INFISSI

NUMERO INFISSI PER FRONTE

Fronte parallelo all'infrastruttura

1

Fronte perpendicolare/obliquo lato progressive crescenti

12

Fronte perpendicolare /obliquo lato progressive decrescenti

12

Tipologia infissi

MISTO

Stato degli infissi

BUONO

DESCRIZIONE DELLA FASCIA TRA L'INFRASTRUTTURA E L'EDIFICIO

Destinazione d'uso AGRICOLO

DESCRIZIONE DELLE SORGENTI DI RUMORE

Ferrovie:

Strade

Industrie:

Altro:

NOTE

**PROGETTO DEFINITIVO - ITINERARIO NAPOLI-BARI
VARIANTE LINEA CANCELLO-NAPOLI - STUDIO ACUSTICO
Schede di censimento dei ricettori**

CODICE RICETTORE

4127

LOCALIZZAZIONE DELL'EDIFICIO

Regione: **CAMPANIA**

Provincia: **NAPOLI**

Comune: **ACERRA**

Località: **CALIGNANO**

Distanza infrastruttura

Fascia:

Lato linea:

Tipo linea:

Codice intervento RFI:

DOCUMENTAZIONE FOTOGRAFICA



DATI CARATTERISTICI DELL'EDIFICIO ESAMINATO

Tipologia

Numero dei piani

Stato conservazione

Orientamento

CARATTERIZZAZIONE DEGLI INFISSI

NUMERO INFISSI PER FRONTE

Fronte parallelo all'infrastruttura

Fronte perpendicolare/obliquo lato progressive crescenti

Fronte perpendicolare /obliquo lato progressive decrescenti

Tipologia infissi

Stato degli infissi

DESCRIZIONE DELLA FASCIA TRA L'INFRASTRUTTURA E L'EDIFICIO

Destinazione d'uso

DESCRIZIONE DELLE SORGENTI DI RUMORE

Ferrovie:

Strade

Industrie:

Altro:

NOTE

PROGETTO DEFINITIVO - ITINERARIO NAPOLI-BARI
VARIANTE LINEA CANCELLO-NAPOLI - STUDIO ACUSTICO
Schede di censimento dei ricettori

CODICE RICETTORE 4128

LOCALIZZAZIONE DELL'EDIFICIO

Regione: CAMPANIA

Provincia: NAPOLI

Comune: ACERRA

Località: PIZZONE

Distanza infrastruttura 120 m


Fascia: Fascia B

Lato linea: Pari

Tipo linea: Rilevato

Codice intervento RFI:

DOCUMENTAZIONE FOTOGRAFICA



DATI CARATTERISTICI DELL'EDIFICIO ESAMINATO

Tipologia RESIDENZIALE

Numero dei piani 2

Stato conservazione BUONO

Orientamento

OBLIQUO

CARATTERIZZAZIONE DEGLI INFISSI

NUMERO INFISSI PER FRONTE

Fronte parallelo all'infrastruttura

Fronte perpendicolare/obliquo lato progressive crescenti

Fronte perpendicolare /obliquo lato progressive decrescenti

Tipologia infissi

MISTO

Stato degli infissi

BUONO

DESCRIZIONE DELLA FASCIA TRA L'INFRASTRUTTURA E L'EDIFICIO

Destinazione d'uso AGRICOLO

DESCRIZIONE DELLE SORGENTI DI RUMORE

Ferrovie:

Strade

Industrie:

Altro:

NOTE

**PROGETTO DEFINITIVO - ITINERARIO NAPOLI-BARI
VARIANTE LINEA CANCELLO-NAPOLI - STUDIO ACUSTICO**
Schede di censimento dei ricettori

CODICE RICETTORE

4129

LOCALIZZAZIONE DELL'EDIFICIO

Regione: **CAMPANIA**

Provincia: **NAPOLI**

Comune: **ACERRA**

Località: **PIZZONE**

Distanza infrastruttura

Fascia:

DOCUMENTAZIONE FOTOGRAFICA



Lato linea:

Tipo linea:

Codice intervento RFI:

DATI CARATTERISTICI DELL'EDIFICIO ESAMINATO

Tipologia

Numero dei piani

Stato conservazione

Orientamento

CARATTERIZZAZIONE DEGLI INFISSI

NUMERO INFISSI PER FRONTE

Fronte parallelo all'infrastruttura

Fronte perpendicolare/obliquo lato progressive crescenti

Fronte perpendicolare /obliquo lato progressive decrescenti

Tipologia infissi

Stato degli infissi

DESCRIZIONE DELLA FASCIA TRA L'INFRASTRUTTURA E L'EDIFICIO

Destinazione d'uso

DESCRIZIONE DELLE SORGENTI DI RUMORE

Ferrovie:

Strade

Industrie:

Altro:

NOTE

PROGETTO DEFINITIVO - ITINERARIO NAPOLI-BARI
VARIANTE LINEA CANCELLO-NAPOLI - STUDIO ACUSTICO
Schede di censimento dei ricettori

CODICE RICETTORE 4130

LOCALIZZAZIONE DELL'EDIFICIO

Regione: CAMPANIA

Provincia: NAPOLI

Comune: ACERRA

Località: PIZZONE

Distanza in infrastruttura 120 m

Fascia: Fascia B

Lato linea: Pari

Tipo linea: Rilevato

Codice intervento RFI:

DOCUMENTAZIONE FOTOGRAFICA



DATI CARATTERISTICI DELL'EDIFICIO ESAMINATO

Tipologia RESIDENZIALE

Numero dei piani

1

Stato conservazione BUONO

Orientamento

OBLIQUO

CARATTERIZZAZIONE DEGLI INFISSI

NUMERO INFISSI PER FRONTE

Fronte parallelo all'infrastruttura

Fronte perpendicolare/obliquo lato progressive crescenti

Fronte perpendicolare /obliquo lato progressive decrescenti

Tipologia infissi

MISTO

Stato degli infissi

BUONO

DESCRIZIONE DELLA FASCIA TRA L'INFRASTRUTTURA E L'EDIFICIO

Destinazione d'uso AGRICOLO

DESCRIZIONE DELLE SORGENTI DI RUMORE

Ferrovie:

Strade

Industrie:

Altro:

NOTE

**PROGETTO DEFINITIVO - ITINERARIO NAPOLI-BARI
 VARIANTE LINEA CANCELLO-NAPOLI - STUDIO ACUSTICO
 Schede di censimento dei ricettori**

CODICE RICETTORE

4131

LOCALIZZAZIONE DELL'EDIFICIO

Regione: **CAMPANIA**

Provincia: **NAPOLI**

Comune: **ACERRA**

Località: **PIZZONE**

Distanza infrastruttura


Fascia:

Lato linea:

Tipo linea:

Codice intervento RFI:

DOCUMENTAZIONE FOTOGRAFICA



DATI CARATTERISTICI DELL'EDIFICIO ESAMINATO

Tipologia

Numero dei piani

Stato conservazione

Orientamento

CARATTERIZZAZIONE DEGLI INFISSI

NUMERO INFISSI PER FRONTE

Fronte parallelo all'infrastruttura

Fronte perpendicolare/obliquo lato progressive crescenti

Fronte perpendicolare /obliquo lato progressive decrescenti

Tipologia infissi

Stato degli infissi

DESCRIZIONE DELLA FASCIA TRA L'INFRASTRUTTURA E L'EDIFICIO

Destinazione d'uso

DESCRIZIONE DELLE SORGENTI DI RUMORE

Ferrovie:

Strade

Industrie:

Altro:

NOTE

Empty box for notes.

PROGETTO DEFINITIVO - ITINERARIO NAPOLI-BARI
VARIANTE LINEA CANCELLO-NAPOLI - STUDIO ACUSTICO
Schede di censimento dei ricettori

CODICE RICETTORE **4132**

LOCALIZZAZIONE DELL'EDIFICIO

Regione: CAMPANIA

Provincia: NAPOLI

Comune: ACERRA

Località: PIZZONE

Distanza infrastruttura

Fascia:

Lato linea:

Tipo linea:

Codice intervento RFI:

DOCUMENTAZIONE FOTOGRAFICA



DATI CARATTERISTICI DELL'EDIFICIO ESAMINATO

Tipologia

Numero dei piani

Stato conservazione

Orientamento

CARATTERIZZAZIONE DEGLI INFISSI

NUMERO INFISSI PER FRONTE

Fronte parallelo all'infrastruttura

Fronte perpendicolare/obliquo lato progressive crescenti

Fronte perpendicolare /obliquo lato progressive decrescenti

Tipologia infissi

Stato degli infissi

DESCRIZIONE DELLA FASCIA TRA L'INFRASTRUTTURA E L'EDIFICIO

Destinazione d'uso

DESCRIZIONE DELLE SORGENTI DI RUMORE

Ferrovie:

Strade

Industrie:

Altro:

NOTE

PROGETTO DEFINITIVO - ITINERARIO NAPOLI-BARI
VARIANTE LINEA CANCELLO-NAPOLI - STUDIO ACUSTICO
Schede di censimento dei ricettori

CODICE RICETTORE

4133

LOCALIZZAZIONE DELL'EDIFICIO

Regione: CAMPANIA

Provincia: NAPOLI

Comune: ACERRA

Località: PIZZONE

Distanza infrastruttura 195 m

Fascia: Fascia B

DOCUMENTAZIONE FOTOGRAFICA



Lato linea: Pari

Tipo linea: Rilevato

Codice intervento RFI:

DATI CARATTERISTICI DELL'EDIFICIO ESAMINATO

Tipologia RESIDENZIALE

Numero dei piani

2

Stato conservazione BUONO

Orientamento

OBLIQUO

CARATTERIZZAZIONE DEGLI INFISSI

NUMERO INFISSI PER FRONTE

Fronte parallelo all'infrastruttura

Fronte perpendicolare/obliquo lato progressive crescenti

Fronte perpendicolare /obliquo lato progressive decrescenti

Tipologia infissi

MISTO

Stato degli infissi

BUONO

DESCRIZIONE DELLA FASCIA TRA L'INFRASTRUTTURA E L'EDIFICIO

Destinazione d'uso AGRICOLO

DESCRIZIONE DELLE SORGENTI DI RUMORE

Ferrovie:

Strade

Strada extraurbana secondaria

Industrie:

Altro:

NOTE

PROGETTO DEFINITIVO - ITINERARIO NAPOLI-BARI
VARIANTE LINEA CANCELLO-NAPOLI - STUDIO ACUSTICO
Schede di censimento dei ricettori

CODICE RICETTORE

4134

LOCALIZZAZIONE DELL'EDIFICIO

Regione: CAMPANIA

Provincia: NAPOLI

Comune: ACERRA

Località: PIZZONE

Distanza infrastruttura 210 m

Fascia: Fascia B

Lato linea: Pari

Tipo linea: Rilevato

Codice intervento RFI:

DOCUMENTAZIONE FOTOGRAFICA



DATI CARATTERISTICI DELL'EDIFICIO ESAMINATO

Tipologia RESIDENZIALE

Numero dei piani

2

Stato conservazione BUONO

Orientamento

OBLIQUO

CARATTERIZZAZIONE DEGLI INFISSI

NUMERO INFISSI PER FRONTE

Fronte parallelo all'infrastruttura

Fronte perpendicolare/obliquo lato progressive crescenti

Fronte perpendicolare /obliquo lato progressive decrescenti

Tipologia infissi

MISTO

Stato degli infissi

BUONO

DESCRIZIONE DELLA FASCIA TRA L'INFRASTRUTTURA E L'EDIFICIO

Destinazione d'uso AGRICOLO

DESCRIZIONE DELLE SORGENTI DI RUMORE

Ferrovie:

Strade

Strada extraurbana secondaria

Industrie:

Altro:

NOTE

PROGETTO DEFINITIVO - ITINERARIO NAPOLI-BARI
VARIANTE LINEA CANCELLO-NAPOLI - STUDIO ACUSTICO
Schede di censimento dei ricettori

CODICE RICETTORE

4135

LOCALIZZAZIONE DELL'EDIFICIO

Regione: CAMPANIA

Provincia: NAPOLI

Comune: ACERRA

Località: PIZZONE

Distanza infrastruttura

Fascia:

Lato linea:

Tipo linea:

Codice intervento RFI:

DOCUMENTAZIONE FOTOGRAFICA



DATI CARATTERISTICI DELL'EDIFICIO ESAMINATO

Tipologia

Numero dei piani

Stato conservazione

Orientamento

CARATTERIZZAZIONE DEGLI INFISSI

NUMERO INFISSI PER FRONTE

Fronte parallelo all'infrastruttura

Fronte perpendicolare/obliquo lato progressive crescenti

Fronte perpendicolare /obliquo lato progressive decrescenti

Tipologia infissi

Stato degli infissi

DESCRIZIONE DELLA FASCIA TRA L'INFRASTRUTTURA E L'EDIFICIO

Destinazione d'uso

DESCRIZIONE DELLE SORGENTI DI RUMORE

Ferrovie:

Strade

Industrie:

Altro:

NOTE

PROGETTO DEFINITIVO - ITINERARIO NAPOLI-BARI
VARIANTE LINEA CANCELLO-NAPOLI – STUDIO ACUSTICO
Schede di censimento dei ricettori

CODICE RICETTORE 4136

LOCALIZZAZIONE DELL'EDIFICIO

Regione: CAMPANIA

Provincia: NAPOLI

Comune: ACERRA

Località: PIZZONE

Distanza infrastruttura 240 m

Fascia: Fascia B

Lato linea: Pari

Tipo linea: Rilevato

Codice intervento RFI:

DOCUMENTAZIONE FOTOGRAFICA



DATI CARATTERISTICI DELL'EDIFICIO ESAMINATO

Tipologia RESIDENZIALE

Numero dei piani

2

Stato conservazione MEDIO

Orientamento

OBLIQUO

CARATTERIZZAZIONE DEGLI INFISSI

NUMERO INFISSI PER FRONTE

Fronte parallelo all'infrastruttura

Fronte perpendicolare/obliquo lato progressive crescenti

Fronte perpendicolare /obliquo lato progressive decrescenti

Tipologia infissi

MISTO

Stato degli infissi

MEDIO

DESCRIZIONE DELLA FASCIA TRA L'INFRASTRUTTURA E L'EDIFICIO

Destinazione d'uso AGRICOLO

DESCRIZIONE DELLE SORGENTI DI RUMORE

Ferrovie:

Strade

Strada extraurbana secondaria

Industrie:

Altro:

NOTE

**PROGETTO DEFINITIVO - ITINERARIO NAPOLI-BARI
VARIANTE LINEA CANCELLO-NAPOLI - STUDIO ACUSTICO
Schede di censimento dei ricettori**

CODICE RICETTORE

4137

LOCALIZZAZIONE DELL'EDIFICIO

Regione: CAMPANIA

Provincia: NAPOLI

Comune: ACERRA

Località: PIZZONE

Distanza infrastruttura

Fascia:

DOCUMENTAZIONE FOTOGRAFICA



Lato linea:

Tipo linea:

Codice intervento RFI:

DATI CARATTERISTICI DELL'EDIFICIO ESAMINATO

Tipologia

Numero dei piani

Stato conservazione

Orientamento

CARATTERIZZAZIONE DEGLI INFISSI

NUMERO INFISSI PER FRONTE

Fronte parallelo all'infrastruttura

Fronte perpendicolare/obliquo lato progressive crescenti

Fronte perpendicolare /obliquo lato progressive decrescenti

Tipologia infissi

Stato degli infissi

DESCRIZIONE DELLA FASCIA TRA L'INFRASTRUTTURA E L'EDIFICIO

Destinazione d'uso

DESCRIZIONE DELLE SORGENTI DI RUMORE

Ferrovie:

Strade

Industrie:

Altro:

NOTE

Empty text area for notes.

PROGETTO DEFINITIVO - ITINERARIO NAPOLI-BARI
VARIANTE LINEA CANCELLO-NAPOLI - STUDIO ACUSTICO
Schede di censimento dei ricettori

CODICE RICETTORE

4138

LOCALIZZAZIONE DELL'EDIFICIO

Regione: CAMPANIA

Provincia: NAPOLI

Comune: ACERRA

Località: PIZZONE

Distanza infrastruttura 110 m


Fascia: Fascia B

Lato linea: Pari

Tipo linea: Rilevato

Codice intervento RFI:

DOCUMENTAZIONE FOTOGRAFICA



DATI CARATTERISTICI DELL'EDIFICIO ESAMINATO

Tipologia RESIDENZIALE

Numero dei piani

2

Stato conservazione MEDIO

Orientamento

OBLIQUO

CARATTERIZZAZIONE DEGLI INFISSI

NUMERO INFISSI PER FRONTE

Fronte parallelo all'infrastruttura

Fronte perpendicolare/obliquo lato progressive crescenti

Fronte perpendicolare /obliquo lato progressive decrescenti

Tipologia infissi

MISTO

Stato degli infissi

BUONO

DESCRIZIONE DELLA FASCIA TRA L'INFRASTRUTTURA E L'EDIFICIO

Destinazione d'uso AGRICOLO

DESCRIZIONE DELLE SORGENTI DI RUMORE

Ferrovie:

Strade

Strada extraurbana secondaria

Industrie:

Altro:

NOTE

PROGETTO DEFINITIVO - ITINERARIO NAPOLI-BARI
VARIANTE LINEA CANCELLO-NAPOLI - STUDIO ACUSTICO
Schede di censimento dei ricettori

CODICE RICETTORE

4139

LOCALIZZAZIONE DELL'EDIFICIO

Regione: CAMPANIA

Provincia: NAPOLI

Comune: CASORIA

Località: VIA NAZIONALE DELLE PUGLIE

Distanza infrastruttura 195 m

Fascia: Fascia B

Lato linea: Pari

Tipo linea: Galleria artificiale

Codice intervento RFI:

DOCUMENTAZIONE FOTOGRAFICA



DATI CARATTERISTICI DELL'EDIFICIO ESAMINATO

Tipologia COMMERCIALE E SERVIZI

Numero dei piani

3

Stato conservazione BUONO

Orientamento

OBLIQUO

CARATTERIZZAZIONE DEGLI INFISSI

NUMERO INFISSI PER FRONTE

Fronte parallelo all'infrastruttura

Fronte perpendicolare/obliquo lato progressive crescenti

Fronte perpendicolare /obliquo lato progressive decrescenti

Tipologia infissi

METALLO

Stato degli infissi

BUONO

DESCRIZIONE DELLA FASCIA TRA L'INFRASTRUTTURA E L'EDIFICIO

Destinazione d'uso

DESCRIZIONE DELLE SORGENTI DI RUMORE

Ferrovie:

Strade

Strada di scorrimento urbano

Industrie:

Altro:

NOTE

